

Официальное Усолье

№ 25

3 июля 2020 г.

Российская Федерация Иркутская область Администрация города Усолье-Сибирское ПОСТАНОВЛЕНИЕ

от 25.06.2020 №1110
О принятии решения о подготовке документации по планировке территории в районе земельного участка с кадастровым номером 38:31:000049:891 г. Усолье-Сибирское Иркутской области Российской Федерации

Рассмотрев обращение представителя по доверенности от ООО «Фабрика Мороженого СМК» Васильева В.В. от 15.06.2020г. № 3915 о подготовке документации по планировке территории в районе земельного участка с кадастровым номером 38:31:000049:891 г. Усолье-Сибирское Иркутской области Российской Федерации, в соответствии со ст. 41, 42, 43, 45, 46 Градостроительного кодекса Российской Федерации, руководствуясь Правилами землепользования и застройки муниципального образования «город Усолье-Сибирское», утвержденными решением городской Думы от 07.09.2016г. № 60/6, ст.ст. 28, 55 Устава муниципального образования «город Усолье-Сибирское», администрация города Усолье-Сибирское

ПОСТАНОВЛЯЕТ:
1. Принять решение о подготовке проекта межевания территории в составе проекта планировки территории в районе земельного участка с кадастровым номером 38:31:000049:891 г. Усолье-Сибирское Иркутской области Российской Федерации на основании предложения представителя по доверенности от ООО «Фабрика Мороженого СМК» Васильева В.В.
2. Рекомендовать представителю по доверенности от ООО «Фабрика Мороженого СМК» Васильеву В.В. обеспечить подготовку проекта межевания территории в составе проекта планировки территории в районе земельного участка с кадастровым номером 38:31:000049:891 г. Усолье-Сибирское Иркутской области Российской Федерации.
3. Опубликовать настоящее решение в газете «Официальное Усолье» и разместить на официальном сайте администрации города Усолье-Сибирское в информационно-телекоммуникационной сети «Интернет» (www.usolie-sibirskoe.ru).
4. Настоящее решение вступает в силу со дня официального опубликования и действует в течение одного года.
Мэр города **М.В. Торопкин**

Российская Федерация Иркутская область Администрация города Усолье-Сибирское ПОСТАНОВЛЕНИЕ

от 25.06.2020 №1112
Об установлении стоимости путевки в спортивно-оздоровительный лагерь «Смена» и в детский оздоровительный лагерь «Юность» на 2020 год

В целях обеспечения отдыха, оздоровления и занятости детей в летний период, в соответствии с п. 13 ч. 1 ст. 16 и п. 4 ч. 1 ст. 17 Федерального Закона от 06.10.2003 г. № 131-ФЗ «Об общих принципах организации местного самоуправления в Российской Федерации», Положением об установлении тарифов на предоставляемые услуги и выполняемые работы муниципальными предприятиями и учреждениями муниципального образования «город Усолье-Сибирское», утвержденным решением Думы города Усолье-Сибирское от 30.06.2011 г. № 67/5, руководствуясь статьями 28, 55 Устава города Усолье-Сибирское, администрация города Усолье-Сибирское

ПОСТАНОВЛЯЕТ:
1. Установить на 2020 год стоимость путевки в спортивно-оздоровительный лагерь «Смена» в размере 14 515,20 рублей и детский оздоровительный лагерь «Юность» в размере 13 834,80 рубля.
2. Опубликовать настоящее постановление в газете «Официальное Усолье» и разместить на официальном сайте администрации города Усолье-Сибирское в информационно-телекоммуникационной сети «Интернет».
3. Контроль за исполнением настоящего постановления возложить на председателя комитета экономического развития администрации города Усолье-Сибирское И.А. Трофимову.
Мэр города **М.В. Торопкин**

Российская Федерация Иркутская область Администрация города Усолье-Сибирское ПОСТАНОВЛЕНИЕ

от 25.06.2020 №1113
О внесении изменений в постановление администрации муниципального образования города Усолье-Сибирское от 13.04.2011 г. № 755 «О городской межведомственной комиссии по вопросам обеспечения полноты поступлений доходов в бюджет города Усолье-Сибирское», с изменениями

В связи с кадровыми изменениями, руководствуясь статьями 28, 55 Устава муниципального образования «город Усолье-Сибирское», администрация города Усолье-Сибирское

ПОСТАНОВЛЯЕТ:
1. Внести в приложение № 1 к постановлению администрации муниципального образования города Усолье-Сибирское от 13.04.2011 г. № 755 «О городской межведомственной комиссии по вопросам обеспечения полноты поступлений доходов в бюджет города Усолье-Сибирское», с изменениями от 01.06.2011 г. № 1094, от 06.09.2011 г. № 1974, от 28.01.2013 г. № 91, от 17.04.2013 г. № 786, к постановлению администрации города Усолье-Сибирское от 11.10.2013 г. № 2141, от 04.09.2014 г. № 1529, от 23.07.2015 г. № 1267, от 10.02.2016 г. № 241, от 22.03.2016 г. № 459, от 29.03.2016 № 543, от 26.08.2016 г. № 2023, от 03.05.2017 г. № 939, от 25.07.2018 г. № 1410, от 21.11.2018 г. № 2117, от 20.01.2020 № 99 следующее изменение:

1.1. слова «Тихонова Анастасия Михайловна» – заменить словами «Иванова Юлия Григорьевна»
2. Опубликовать настоящее постановление в газете «Официальное Усолье» и разместить на официальном сайте администрации города Усолье-Сибирское.
3. Контроль за исполнением настоящего постановления оставляю за собой.
Мэр города **М.В. Торопкин**

Российская Федерация Иркутская область Администрация города Усолье-Сибирское ПОСТАНОВЛЕНИЕ

от 26.06.2020 №1127
О проведении капитального ремонта общего имущества в многоквартирных домах города Усолье-Сибирское, собственники помещений в которых не приняли решения о проведении капитального ремонта общего имущества

В целях реализации части 6 статьи 189 Жилищного кодекса Российской Федерации, в соответствии с Постановлением Правительства Иркутской области от 20 марта 2014 года № 138-пп «Об утверждении региональной программы капитального ремонта общего имущества в многоквартирных домах на территории Иркутской области на 2014–2043 годы» (далее по тексту – Региональная программа), руководствуясь ст. 16 Федерального Закона от 06.10.2003г. № 131-ФЗ «Об общих принципах организации местного самоуправления в Российской Федерации», ст.ст. 28, 55 Устава города Усолье-Сибирское, администрация города Усолье-Сибирское

ПОСТАНОВЛЯЕТ:
1. Провести капитальный ремонт общего имущества в многоквартирных домах города Усолье-Сибирское, включенных в краткосрочный план 2020-2022 г.г. Региональной программы, собственники помещений в которых формируют фонд капитального ремонта на счете Фонда капитального ремонта многоквартирных домов Иркутской области (далее по тек-

сту – Фонд), и которые не приняли решения о проведении капитального ремонта общего имущества, в соответствии с Региональной программой и предложениями администрации города Усолье-Сибирское, расположенных по адресам:

1.1. Иркутская область, г. Усолье-Сибирское, ул. Ватутина, д. 36 – ремонт и утепление фасада;
1.2. Иркутская область, г. Усолье-Сибирское, ул. Коростова, д. 27 – ремонт и утепление фасада, ремонт подвального помещения;
1.3. Иркутская область, г. Усолье-Сибирское, ул. Шевченко, д. 3 – ремонт крыши.
2. Опубликовать настоящее постановление в газете «Официальное Усолье» и разместить на официальном сайте администрации города Усолье-Сибирское в информационно-телекоммуникационной сети «Интернет».
3. Контроль за исполнением данного постановления возложить на заместителя мэра города - председателя комитета по городскому хозяйству администрации города Л.Р. Шаипову.
Мэр города **М.В. Торопкин**

Российская Федерация Иркутская область Администрация города Усолье-Сибирское ПОСТАНОВЛЕНИЕ

от 26.06.2020 №1129
О принятии решения о внесении изменений в проект планировки и проект межевания территории в районе ул. Декабристов – ул. Матросова – ул. Энгельса – ул. Машиностроителей г.Усолье-Сибирское Иркутской области Российской Федерации, утвержденные постановлением администрации города Усолье-Сибирское от 25.12.2017г. № 2793 «Об утверждении проекта планировки и проекта межевания территории в районе ул. Декабристов – ул. Матросова – ул. Энгельса – ул. Машиностроителей г. Усолье-Сибирское Иркутской области Российской Федерации»

Рассмотрев заявление гр. Витенко Е.А. от 19.06.2020г. № В-1529 о внесении изменений в проект планировки и проект межевания территории в районе ул. Декабристов – ул. Матросова – ул. Энгельса – ул. Машиностроителей г.Усолье-Сибирское Иркутской области Российской Федерации, утвержденные постановлением администрации города Усолье-Сибирское от 25.12.2017г. № 2793 «Об утверждении проекта планировки и проекта межевания территории в районе ул. Декабристов – ул. Матросова – ул. Энгельса – ул. Машиностроителей г. Усолье-Сибирское Иркутской области Российской Федерации», в соответствии со ст. 41, 42, 43, 45, 46 Градостроительного кодекса Российской Федерации, руководствуясь Правилами землепользования и застройки муниципального образования «город Усолье-Сибирское», утвержденным решением городской Думы от 07.09.2016г. № 60/6, ст.ст. 28, 55 Устава муниципального образования «город Усолье-Сибирское», администрация города Усолье-Сибирское

ПОСТАНОВЛЯЕТ:
1. Принять решение о внесении изменений в проект планировки и проект межевания территории в районе ул. Декабристов – ул. Матросова – ул. Энгельса – ул. Машиностроителей г.Усолье-Сибирское Иркутской области Российской Федерации, утвержденные постановлением администрации города Усолье-Сибирское от 25.12.2017г. № 2793 «Об утверждении проекта планировки и проекта межевания территории в районе ул. Декабристов – ул. Матросова – ул. Энгельса – ул. Машиностроителей г. Усолье-Сибирское Иркутской области Российской Федерации».
2. Рекомендовать гр. Витенко Е.А. обеспечить подготовку внесения изменений в проект планировки и проект межевания территории в районе ул. Декабристов – ул. Матросова – ул. Энгельса – ул. Машиностроителей г.Усолье-Сибирское Иркутской области Российской Федерации, утвержденные постановлением администрации города Усолье-Сибирское от 25.12.2017г. № 2793 «Об утверждении проекта планировки и проекта межевания территории в районе ул. Декабристов – ул. Матросова – ул. Энгельса – ул. Машиностроителей г. Усолье-Сибирское Иркутской области Российской Федерации».
3. Опубликовать настоящее постановление в газете «Официальное Усолье» и разместить на официальном сайте администрации города Усолье-Сибирское в информационно-телекоммуникационной сети «Интернет» (www.usolie-sibirskoe.ru).
4. Настоящее постановление вступает в силу со дня официального опубликования и действует в течение одного года.
Мэр города **М.В. Торопкин**

Российская Федерация Иркутская область Администрация города Усолье-Сибирское ПОСТАНОВЛЕНИЕ

от 26.06.2020 №1130
О принятии решения о внесении изменений в проект планировки и проект межевания территории, расположенной в районе садоводства «Солевар» г. Усолье-Сибирское Иркутской области Российской Федерации, утвержденные постановлением администрации города Усолье-Сибирское от 22.03.2018г. № 621 «Об утверждении проекта планировки и межевания территории, расположенной в районе садоводства «Солевар» г.Усолье-Сибирское Иркутской области Российской Федерации»

Рассмотрев заявление директора ООО «СПЕКТР+» Витенко Д.А. от 19.06.2020г. № 4062 о внесении изменений в проект планировки и проект межевания территории, расположенной в районе садоводства «Солевар» по ул. Крупской г. Усолье-Сибирское Иркутской области Российской Федерации, утвержденные постановлением администрации города Усолье-Сибирское от 22.03.2018г. № 621 «Об утверждении проекта планировки и межевания территории, расположенной в районе садоводства «Солевар» г.Усолье-Сибирское Иркутской области Российской Федерации», в соответствии со ст. 41, 42, 43, 45, 46 Градостроительного кодекса Российской Федерации, руководствуясь Правилами землепользования и застройки муниципального образования «город Усолье-Сибирское», утвержденным решением городской Думы от 07.09.2016г. № 60/6, ст.ст. 28, 55 Устава муниципального образования «город Усолье-Сибирское», администрация города Усолье-Сибирское

ПОСТАНОВЛЯЕТ:
1. Принять решение о внесении изменений в проект планировки и проект межевания территории, расположенной в районе садоводства «Солевар» г. Усолье-Сибирское Иркутской области Российской Федерации, утвержденные постановлением администрации города Усолье-Сибирское от 22.03.2018г. № 621 «Об утверждении проекта планировки и межевания территории, расположенной в районе садоводства «Солевар» г.Усолье-Сибирское Иркутской области Российской Федерации» на основании предложения директора ООО «СПЕКТР+» Витенко Д.А.
2. Рекомендовать директору ООО «СПЕКТР+» Витенко Д.А. обеспечить подготовку внесения изменений в проект планировки и проект межевания территории, расположенной в районе садоводства «Солевар» г. Усолье-Сибирское Иркутской области Российской Федерации, утвержденные постановлением администрации города Усолье-Сибирское от 22.03.2018г. № 621 «Об утверждении проекта планировки и межевания территории, расположенной в районе садоводства «Солевар» г. Усолье-Сибирское Иркутской области Российской Федерации».
3. Опубликовать настоящее постановление в газете «Официальное Усолье» и разместить на официальном сайте администрации города Усолье-Сибирское в информационно-телекоммуникационной сети «Интернет» (www.usolie-sibirskoe.ru).
4. Настоящее постановление вступает в силу со дня официального опубликования и действует в течение одного года.
Мэр города **М.В. Торопкин**

Российская Федерация Иркутская область Администрация города Усолье-Сибирское ПОСТАНОВЛЕНИЕ

от 30.06.2020 №1132
О принятии решения о подготовке документации по планировке территории в районе пересечения ул. 9 Мая - ул. 1 Мая – ул. Гоголя – ул. Магистральная г. Усолье-Сибирское Иркутской области Российской Федерации

Рассмотрев заявление гр. Пинтя Г.Г. от 23.06.2020г. № П-1560 о подготовке документации по планировке территории в районе земельного участка с кадастровым номером 38:31:000008:573 (ул.1 Мая, 54-2) г. Усолье-Сибирское Иркутской области Российской Федерации, в соответствии со ст. 41, 42, 43, 45, 46 Градостроительного кодекса Российской Федерации, руководствуясь Правилами землепользования и застройки муниципального образования «город Усолье-Сибирское», утвержденными решением городской Думы от 07.09.2016г. № 60/6, ст.ст. 28, 55 Устава муниципального образования «город Усолье-Сибирское», администрация города Усолье-Сибирское

ПОСТАНОВЛЯЕТ:
1. Принять решение о подготовке проекта межевания территории в составе проекта планировки территории в районе пересечения ул. 9 Мая - ул. 1 Мая – ул. Гоголя – ул. Магистральная г. Усолье-Сибирское Иркутской области Российской Федерации на основании предложения гр. Пинтя Г.Г.
2. Рекомендовать гр. Пинтя Г.Г. обеспечить подготовку проекта межевания территории в составе проекта планировки территории в районе пересечения ул. 9 Мая - ул. 1 Мая – ул. Гоголя – ул. Магистральная г. Усолье-Сибирское Иркутской области Российской Федерации.
3. Опубликовать настоящее решение в газете «Официальное Усолье» и разместить на официальном сайте администрации города Усолье-Сибирское в информационно-телекоммуникационной сети «Интернет» (www.usolie-sibirskoe.ru).
4. Настоящее решение вступает в силу со дня официального опубликования и действует в течение одного года.
Мэр города **М.В. Торопкин**

Российская Федерация Иркутская область Администрация города Усолье-Сибирское ПОСТАНОВЛЕНИЕ

от 25.06.2020 №1114
Внесении изменений в постановление администрации города Усолье-Сибирское от 20.05.2020 № 916 «О контроле за подготовкой муниципальных бюджетных, государственных казенных общеобразовательных организаций, муниципальных бюджетных дошкольных организаций, организаций дополнительного образования и государственных организаций профессионального образования к началу 2020-2021 учебного года»

В связи с кадровыми изменениями, в целях своевременной и качественной подготовки муниципальных бюджетных, государственных казенных общеобразовательных организаций, муниципальных бюджетных дошкольных организаций, муниципальных бюджетных организаций дополнительного образования и государственных организаций профессионального образования к началу 2020-2021 учебного года, руководствуясь статьями 28,55 Устава города Усолье-Сибирское, администрация города Усолье-Сибирское

ПОСТАНОВЛЯЕТ:
1. Внести изменения в постановление администрации города Усолье-Сибирское от 20.05.2020 № 916 «О контроле за подготовкой муниципальных бюджетных, государственных казенных общеобразовательных организаций, муниципальных бюджетных дошкольных организаций, муниципальных бюджетных организаций дополнительного образования и государственных организаций профессионального образования к началу 2020-2021 учебного года».
2. Изложить в новой редакции состав комиссии по осуществлению контроля за подготовкой муниципальных бюджетных, государственных казенных общеобразовательных организаций, муниципальных бюджетных дошкольных организаций, муниципальных бюджетных организаций дополнительного образования и государственных организаций профессионального образования к началу 2020-2021 учебного года.
3. Изложить в новой редакции состав комиссии по осуществлению контроля за подготовкой муниципальных бюджетных дошкольных организаций к началу 2020-2021 учебного года.
4. Изложить в новой редакции график по осуществлению контроля за подготовкой муниципальных бюджетных, государственных казенных общеобразовательных организаций, муниципальных бюджетных дошкольных организаций, организаций дополнительного образования и государственных организаций профессионального образования.
5. Изложить в новой редакции Акт приемки муниципальных бюджетных, государственных казенных общеобразовательных организаций, муниципальных бюджетных организаций дополнительного образования и государственных организаций профессионального образования к началу 2020-2021 учебного года.
6. Изложить в новой редакции Акт приемки муниципальных бюджетных дошкольных образовательных организаций к началу 2020-2021 учебного года.
7. Опубликовать настоящее постановление в газете «Официальное Усолье» и разместить на официальном сайте администрации города Усолье-Сибирское, в информационно-телекоммуникационной сети «Интернет».
8. Настоящее постановление вступает в силу со дня его официального опубликования и распространяется на правоотношения, возникшие с 15.06.2020г.
9. Контроль за исполнением настоящего постановления возложить на начальника отдела образования управления по социально-культурным вопросам администрации города Усолье-Сибирское Власову О.Ю.
Мэр города **М.В. Торопкин**

Утвержден постановлением администрации города Усолье-Сибирское от 25.06.2020 №1114
Состав комиссии по осуществлению контроля за подготовкой муниципальных бюджетных дошкольных образовательных организаций к началу 2020-2021 учебного года

№ п/п	ФИО	Должность
1	Панькова Людмила Николаевна	первый заместитель мэра города, начальник управления по социально-культурным вопросам администрации города Усолье-Сибирское, председатель комиссии
2	Власова Оксана Юрьевна	начальник отдела образования управления по социально-культурным вопросам администрации города Усолье-Сибирское, заместитель председателя комиссии
Члены комиссии:		
3	Тельных Екатерина Александровна	главный специалист отдела образования управления по социально-культурным вопросам администрации города Усолье-Сибирское
4	Взяткина Светлана Павловна	заместитель главного врача по педиатрической помощи ОГБУЗ «Усольская городская больница» (по согласованию)
5	Латышева Елена Валерьевна	начальник отделения по делам несовершеннолетних МО МВД России «Усольский» (по согласованию)
6	Лобода Валерий Валерьевич	начальник отдела надзорной деятельности и профилактической работы ГУ МЧС России по Иркутской области по г. Усолье-Сибирское и Усольскому району (по согласованию).
7	Бадурев Александр Алексеевич	начальник ОГИБДД МО МВД России «Усольский» (по согласованию).
8	Шестакова Ольга Ивановна	председатель Городского родительского комитета дошкольных образовательных учреждений
9	Глазунов Сергей Валерьевич	старший инспектор группы организации охраны объектов, подлежащих обязательной охране ОВО по г. Усолье-Сибирское филиала ФГКУ УВО ВНГ России по Иркутской области

Мэр города **М.В. Торопкин**

Утвержден постановлением администрации города Усолье-Сибирское от 25.06.2020 №1114
Состав комиссии по осуществлению контроля за подготовкой муниципальных бюджетных, государственных казенных общеобразовательных организаций, муниципальных бюджетных дошкольных организаций, организаций дополнительного образования и государственных организаций профессионального образования к началу 2020-2021 учебного года

№ п/п	ФИО	Должность
1	Панькова Людмила Николаевна	первый заместитель мэра города, начальник управления по социально-культурным вопросам администрации города Усолье-Сибирское, председатель комиссии

п/п	Наименование учреждения	Дата приемки	Время приемки
1	Муниципальное бюджетное дошкольное образовательное учреждение «Детский сад № 7»	13.07.2020	8-30 – 9-30
2	Муниципальное бюджетное дошкольное образовательное учреждение «Детский сад № 18»	13.07.2020	10-00 – 11-00
3	Муниципальное бюджетное дошкольное образовательное учреждение «Детский сад № 3»	13.07.2020	11-00 – 12-00
4	Муниципальное бюджетное дошкольное образовательное учреждение «Детский сад № 29»	13.07.2020	12-00 – 14-00
5	муниципальное бюджетное дошкольное образовательное учреждение «Детский сад № 10»	14.07.2020	8-30 – 9-30
6	Муниципальное бюджетное дошкольное образовательное учреждение «Детский сад № 2»	14.07.2020	10-00 – 11-00
7	Муниципальное бюджетное дошкольное образовательное учреждение «Детский сад № 37»	14.07.2020	11-00 – 12-00
8	Муниципальное бюджетное дошкольное образовательное учреждение «Детский сад № 31»	14.07.2020	12-00 – 14-00
9	Муниципальное бюджетное дошкольное образовательное учреждение «Детский сад № 17»	15.07.2020	8-30 – 9-30
10	Муниципальное бюджетное дошкольное образовательное учреждение «Детский сад № 6»	15.07.2020	9-30 – 11-00
11	Муниципальное бюджетное дошкольное образовательное учреждение «Детский сад № 22»	15.07.2020	11-00 – 13-00
12	Муниципальное бюджетное дошкольное образовательное учреждение «Детский сад № 1»	15.07.2020	13-00 – 15-00
13	Муниципальное бюджетное дошкольное образовательное учреждение «Детский сад № 5»	16.07.2020	08-30 – 10-00
14	Муниципальное бюджетное дошкольное образовательное учреждение «Детский сад № 44»	16.07.2020	10-00 – 11-30
15	Муниципальное бюджетное дошкольное образовательное учреждение «Детский сад № 43»	16.07.2020	11-30 – 13-00
16	Муниципальное бюджетное дошкольное образовательное учреждение «Детский сад № 40»	16.07.2020	13-00 – 15-00
17	Муниципальное бюджетное дошкольное образовательное учреждение «Детский сад № 35»	17.07.2020	8-30 – 10-00
18	Муниципальное бюджетное дошкольное образовательное учреждение «Детский сад № 34»	17.07.2020	10-00 – 11-30
19	Муниципальное бюджетное дошкольное образовательное учреждение «Детский сад № 33»	17.07.2020	11-30 – 13-00
20	Муниципальное бюджетное дошкольное образовательное учреждение «Детский сад № 25»	17.07.2020	13-00 – 15-00
21	Муниципальное бюджетное дошкольное образовательное учреждение «Детский сад № 32»	20.07.2020	8-30 – 10-00
22	Муниципальное бюджетное дошкольное образовательное учреждение «Детский сад № 42»	20.07.2020	10-00 – 11-30
23	Муниципальное бюджетное дошкольное образовательное учреждение «Детский сад № 39»	20.07.2020	11-30 – 12-30
24	Муниципальное бюджетное дошкольное образовательное учреждение «Детский сад № 38»	20.07.2020	12-30 – 14-30
25	муниципальное бюджетное дошкольное образовательное учреждение «Детский сад № 26»	21.07.2020	8-30 – 10-00
26	муниципальное бюджетное дошкольное образовательное учреждение «Детский сад № 8»	21.07.2020	10-30 – 12-00
27	муниципальное бюджетное дошкольное образовательное учреждение «Детский сад № 21»	21.07.2020	12-30 – 14-30
28	Муниципальное бюджетное общеобразовательное учреждение «Средняя общеобразовательная школа №2»	31.07.2020	8-30 – 10-30
29	Муниципальное бюджетное общеобразовательное учреждение «Средняя общеобразовательная школа № 12»	31.07.2020	11-00 – 12-30
30	Муниципальное бюджетное учреждение дополнительного образования «Станция юных натуралистов»	03.08.2020	8-30 – 10-30
31	Муниципальное бюджетное общеобразовательное учреждение «Гимназия № 9»	03.08.2020	10-30 – 12-30
32	Государственное общеобразовательное казенное учреждение Иркутской области «Специальная (коррекционная) школа № 1 г. Усолье-Сибирское	04.08.2020	8-30 – 10-30
33	Государственное бюджетное образовательное учреждение среднего профессионального образования «Усольский медицинский техникум»	04.08.2020	8-30 – 10-30
34	Муниципальное бюджетное общеобразовательное учреждение «Средняя общеобразовательная школа № 6»	04.08.2020	10-30 – 12-30
35	Муниципальное бюджетное общеобразовательное учреждение «Средняя общеобразовательная школа № 13»	05.08.2020	8-30 – 10-30
36	Государственное общеобразовательное казенное учреждение Иркутской области – кадетская школа-интернат «Усольский гвардейский кадетский корпус»	05.08.2020	10-30 – 12-30
37	Филиал государственного бюджетного профессионального образовательного учреждения Иркутской области «Ангарский педагогический колледж» в городе Усолье-Сибирское	06.08.2020	8-30 – 10-30
38	Муниципальное бюджетное общеобразовательное учреждение «Средняя общеобразовательная школа № 10»	06.08.2020	10-30 – 12-00
39	Муниципальное бюджетное общеобразовательное учреждение «Основная общеобразовательная школа № 8 им. А.А.Разгуляева»	07.08.2020	8-30 – 10-30
40	Муниципальное бюджетное общеобразовательное учреждение «Средняя общеобразовательная школа № 3»	07.08.2020	10-30 – 12-30
41	Муниципальное бюджетное общеобразовательное учреждение «Лицей №1»	07.08.2020	13-30 – 15-30
42	Муниципальное бюджетное общеобразовательное учреждение «Средняя общеобразовательная школа № 15»	10.08.2020	8-30 – 10-30
43	Муниципальное бюджетное общеобразовательное учреждение «Средняя общеобразовательная школа № 17»	10.08.2020	10-30 – 12-30
44	Государственное автономное профессиональное образовательное учреждение Иркутской области «Усольский индустриальный техникум»	11.08.2020	8-30 – 10-30
45	Муниципальное бюджетное учреждение дополнительного образования «Детская музыкальная школа»	11.08.2020	10-30 – 12-30
46	Муниципальное бюджетное учреждение дополнительного образования «Дом детского творчества»	12.08.2020	8-30 – 10-30
47	Муниципальное бюджетное общеобразовательное учреждение «Гимназия № 1»	12.08.2020	10-30 – 12-30
48	Муниципальное бюджетное общеобразовательное учреждение «Средняя общеобразовательная школа № 5»	13.08.2020	10-30 – 12-30

Мэр города _____ М.В. Торопкин
Утвержден постановлением администрации
города Усолье-Сибирское от 25.06.2020 №1114
Акт № _____
проверки готовности организации, осуществляющей
общеобразовательную деятельность,
к новому 2020 – 2021 учебному году
составлен «____» _____ 2020 года

(полное наименование организации, год постройки)

(учредитель организации)

(юридический адрес, физический адрес организации)

(фамилия, имя, отчество руководителя организации, № телефона)
В соответствии с постановлением _____

(наименование органа управления образованием, издавшего постановление)

1. Основные результаты проверки
В ходе проверки установлено:

1. Учредительные документы юридического лица (в соответствии со ст. 52 Гражданского кодекса Российской Федерации) в наличии и оформлены в установленном порядке:

Устав _____
(полное наименование образовательной организации)
№ _____ от « _____ » _____ 20 _____ года;

Свидетельство о государственной регистрации права на оперативное управление от « _____ » _____ 20 _____ г. № _____, подтверждающее закрепление за организацией собственности учредителя (на правах оперативного пользования или передачи в собственность образовательному учреждению);

Свидетельство о государственной регистрации права от « _____ » _____ 20 _____ г. № _____ на пользование земельным участком, на котором размещена организация (за исключением зданий, арендуемых организацией);

Свидетельство об аккредитации организации выдано « _____ » _____ 20 _____ г.

(наименование органа управления, выдавшего свидетельство)

Серия _____ № _____, срок действия свидетельства с « _____ » _____ 20 _____ г. до « _____ » _____ 20 _____ года.

Лицензия на право ведения образовательной деятельности, установленной формы и выданной « _____ » _____ 20 _____ г. серия _____ № _____, регистрационный номер _____.

во 2 смену - _____ классов; _____ обучающихся.

ж) наличие образовательных программ - _____;
(имеются, не имеются)

з) наличие программы развития образовательной организации, согласованной с муниципальными органами управления образованием _____
(имеется, не имеется)

и) укомплектованность штатов организации:

педагогических работников - _____ человек _____ %;

административно-хозяйственных работников - _____ человек _____ %;

обслуживающего персонала - _____ человек _____ %;

к) наличие плана работы организации на 2020-2021 учебный год - _____

5. Состояние материально-технической базы и оснащенности образовательного процесса оценивается как _____
(удовлетворительное, неудовлетворительное)
а) наличие и характеристика объектов культурно-социальной, спортивной и образовательной сферы (подчеркнуты):
физкультурный зал - имеется (не имеется), приспособлен (типовое помещение), состояние - удовлетворенное (неудовлетворенное);
тренажерный зал - имеется (не имеется), приспособлен (типовое помещение), состояние - удовлетворенное (неудовлетворенное);
бассейн - имеется (не имеется), приспособлен (типовое помещение), состояние - удовлетворенное (неудовлетворенное);
музыкальный зал - имеется (не имеется), приспособлен (типовое помещение), состояние - удовлетворенное (неудовлетворенное);
музей - имеется (не имеется), приспособлен (типовое помещение), состояние - удовлетворенное (неудовлетворенное);
учебные мастерские - имеется (не имеется), приспособлен (типовое помещение), емкость - человек, профиль мастерских, количество единиц каждого профиля (швейная мастерская - 1; мастерская - 1; и др.), состояние - удовлетворенное (неудовлетворенное);
компьютерный класс - имеется (не имеется), приспособлен (типовое помещение), емкость - человек, состояние - удовлетворительное (неудовлетворительное), наличие документов, подтверждающих разрешение эксплуатации компьютерного класса, когда и кем выдано, номер документа;
кабинет педагога-психолога - имеется (не имеется), приспособлен (типовое помещение), состояние - удовлетворенное (неудовлетворенное);
попедический кабинет - имеется (не имеется), приспособлен (типовое помещение), состояние - удовлетворенное (неудовлетворенное);
в) организация компьютерной техники - _____
(обеспечена, обеспечена не в полном объеме)
Общее количество компьютерной техники - _____ единиц, из них подлежат списанию - _____ единиц, планируется к закупке в текущем учебном году _____ единиц.
Основные недостатки:
г) наличие и обеспеченность организации спортивным оборудованием, инвентарем - _____, обеспечивает (не обеспечивает проведение занятий) его состояние _____ (имеются, не имеются) удовлетворенное (не удовлетворенное), акт-разрешение на использование спортивного оборудования в образовательном процессе от « _____ » 20 ____ г. № _____
Потребность в спортивном оборудовании: _____
(наименование оборудования, количество оборудования)
д) обеспеченность организации учебной мебелью - удовлетворительное (неудовлетворенное). Потребность в замене мебели: имеется/не имеется (подчеркнуты);
е) сведения о книжном фонде библиотеки организации:
число книг - _____, фонд учебников _____ %;
научно-педагогическая и методическая литература _____
6. Состояние земельного участка, закрепленного за организацией - _____

[illegible]

Лицензия на медицинскую деятельность оформлена (не оформлена)
от «_____» _____ 20____ г. № _____, регистрационный
номер _____;
б) в целях медицинского обеспечения обучающихся в организации
оборудованы:
медицинский кабинет - имеется (не имеется), приспособлен (типовое
помещение), состояние – удовлетворенное (не удовлетворенное);
стоматологический кабинет – имеется (не имеется), приспособлен (ти-
повое помещение), емкость _____(человек), состояние – удовлет-
ворительное (неудовлетворительное);
процедурная – имеется (не имеется), приспособлен (типовое по-
мещение), емкость _____(человек), состояние – удовлетворительное
(неудовлетворительное)
Потребность в медицинском оборудовании _____
(имеется, не имеется)
(при наличии потребности указать основной перечень оборудования)
8. Питание обучающихся - _____
(организовано, не организовано)
а) питание организовано в _____ смены, в _____;
(количество столовых)
_____ столовых на _____ посадочных мест. Буфет
(имеется, не имеется) на _____ мест. Качество эстетического оформле-
ния залов приема пищи (удовлетворительное, неудовлетворитель-
ное), гигиенические условия перед приемом пищи _____
(соблюдаются, не соблюдаются);
б) процент охвата горячим питанием составляет _____%, в том числе
питанием детей из малоимущих семей в количестве _____ детей, что со-
ставляет % от их общего количества;
в) приготовление пищи осуществляется _____
(из продуктов, закупаемых организацией, полуфабрикатов по заклю-
ченным договорам и др., реквизиты договора)
г) хранение продуктов _____, санитарным нормам
(организовано, не организовано)
(соответствует, не соответствует)
д) Обеспеченность технологическим оборудованием - _____
(достаточное, не достаточное)
его техническое состояние _____
(соответствует, не соответствует нормативным требованиям)
Требования техники безопасности при работе с использованием техно-
логического оборудования _____
(соблюдаются, не соблюдаются)
Потребность в закупке дополнительного технологического оборудова-
ния _____
(имеется, не имеется)
(при необходимости указать наименование и количество оборудования)
е) санитарное состояние пищеблока, подсобных помещений и техно-
логических цехов, и участков _____

_____ (мешение), состояние - удовлетворительное (не удовлетворительное);

Потребность в медицинском оборудовании _____

(имеется, не имеется)

_____ (при наличии потребности указать основной перечень оборудования)

8. Питание воспитанников - _____

(организовано, не организовано)

а) питание организовано _____ (4-х, 5-ти разовое и более);

б) приготовление пищи осуществляется _____

(из продуктов, закупаемых организацией, полуфабрикатов по заключенным договорам и др., реквизиты договора)

в) хранение продуктов _____, санитарным нормам
(организовано, не организовано) (соответствует, не соответствует)

г) Обеспеченность технологическим оборудованием - _____

(достаточное, не достаточное)

его техническое состояние _____

(соответствует, не соответствует нормативным требованиям)

Требования техники безопасности при работе с использованием технологического оборудования _____

(соблюдаются, не соблюдаются)

Потребность в закупке дополнительного технологического оборудования _____

(имеется/не имеется)

_____ (при необходимости указать наименование и количество оборудования)

д) санитарное состояние пищеблока, подсобных помещений и технологических цехов, и участков _____

(соответствует, не соответствует санитарным нормам)

е) документация и инструкции, обеспечивающие деятельность пищеблока и ее работников _____

(имеется, не имеется)

ж) примерное десятидневное меню, утвержденное руководителем образовательной организации - имеется/не имеется (нужное подчеркнуть);

з) питьевой режим воспитанников организован _____;

<п>и) наличие договора на оказание санитарно - эпидемиологических услуг (дезинфекция, дезинфекция) - имеется/ не имеется (нужное подчеркнуть).

9. Нормы освещенности групповых помещений, кабинетов сотрудников и производственных помещений (участников) и др. _____

(соответствуют, не соответствуют)

санитарно-гигиеническим требованиям к естественному, искусственному освещению жилых и общественных зданий.

10. Мероприятия по обеспечению охраны и антитеррористической защищенности организации _____

(выполнены, не выполнены)

а) охрана объектов организации осуществляется _____

(указать способ охраны-сторожа, вневедомственная охрана, охранный организация)
в составе _____ сотрудников. Ежедневная охрана осуществляется сотрудниками в составе _____ человек. Договоры по оказанию охранных услуг заключены/не заключены (нужное подчеркнуть).

б) объекты организации системой охранной сигнализации _____;

(оборудованы, не оборудованы)

в) системами видеонаблюдения и охранным телевидения объекты _____

(оборудованы, не оборудованы, количество внешних и внутренних камер)

г) прямая связь с органами МВД (ФСБ) организована с использованием _____

(указать способ связи: кнопка экстренного вызова, телефон АТС и др.)

д) территория организации ограждением _____
_____ и _____
(оборудована, не оборудована) _____ (обеспечивает, не обеспечивает)
несанкционированный доступ;

е) дежурно-диспетчерская служба _____

(организована, не организована)

11. Обеспечение пожарной безопасности организации

а) Органами Государственного пожарного надзора в 20__ году проверка состояния пожарной безопасности _____

(проводилась, не проводилась)

_____ (Номер и дата акта, наименование организации, проводившей проверку, результат (содержание акта проверки))

б) наличие (отсутствие) предписаний по устранению нарушений требований ПБ: _____

(содержание, установленные сроки устранения нарушений)

в) Учреждение оборудовано системой пожарной сигнализации объектов организации _____

(наименование системы)

Состояние системы противопожарной защиты _____

(дата установки АПС, дата капитального ремонта)

Пожарная сигнализация находится _____

(исправна, неисправна (содержание акта проверки АПС и СОУЭ))

г) здания и объекты организации системами противодымной защиты _____

(оборудованы, не оборудованы)

д) система передачи извещений о пожаре _____

(обеспечивает, не обеспечивает дата, содержание акта проверки)

автоматизированную передачу по каналам связи извещений о пожаре;

е) состоянии эвакуационных путей и выходов _____

(обеспечивает, не обеспечивает)

ж) поэтажные планы эвакуации: _____

(соответствуют, не соответствуют ГОСТ)

з) первичные средства пожаротушения _____

(соответствуют, не соответствуют по рангу)

и) внутреннее наружное водоснабжение _____

(имеется, отсутствует (исправно, не исправно))

к) обучение персонала мерам ПБ _____

(проводится, не проводится, даты инструктажей, ПТМ)

л) ограничение распространения пожара _____

(соответствует, не соответствует)

Примечания (рекомендации) в ходе приёмки (заполняется инспектором ГПН): _____

(объект соответствует (не соответствует) требованиям пожарной безопасности, наличие (отсутствие) документации т.п.)

12. Мероприятия по подготовке к отопительному сезону в организации _____

(проведены, не проведены, проведены не с полным объемом)

13. Водоснабжение организации _____

II. Заключение комиссии _____

(полное наименование организации)

к началу 2020 - 2021 учебного года _____

(готова, не готова)

III. Основные замечания и предложения комиссии по результатам проверки _____

1. В ходе проведения проверки выявлены нарушения, влияющие на организацию учебного процесса: _____

(отражаются нарушения, выявленные по основным направлениям проверки)

2. В связи с нарушениями, выявленными при проведении проверки готовности организации, осуществляющей образовательную деятельность, к началу 2020 - 2021 учебного года, комиссия рекомендует: руководителю образовательной организации в срок до " ____ " ____ 20__ г. разработать детальный план устранения выявленных недостатков и согласовать его с председателем комиссии;

в период с " ____ " ____ по " ____ " ____ 20__ г.
организовать работу по устранению выявленных нарушений;

в период до " ____ " ____ 20__ г. представить в комиссию отчет о принятых выявленных нарушений для принятия решения.

Председатель комиссии: _____
(М.П.)

Члены комиссии: _____

Мэр города _____ **М.В. Торпокин**

Российская Федерация
Иркутская область
Администрация города Усолье-Сибирское
РАСПОРЯЖЕНИЕ

от 30.06.2020 №182
Об утверждении условий приватизации муниципального имущества – объекта электросетевого хозяйства.

В целях реализации прогнозного плана (программы) приватизации муниципального имущества города Усолье-Сибирское на 2020 год и плановый период 2021-2022 годы, утвержденному решением Думы города Усолье-Сибирское от 26.09.2019 года № 54/7 с изменениями от 26.03.2020 № 15/7, руководствуясь Федеральными законами от 06.10.2003 года № 131-ФЗ «Об общих принципах организации местного самоуправления в Российской Федерации», от 21.12.2001 года № 178-ФЗ «О приватизации государственного и муниципального имущества», в соответствии с Положением «Об отдельных вопросах приватизации муниципального имущества города Усолье-Сибирское», утвержденным решением Думы города Усолье-Сибирское от 31.03.2016 года № 23/6, протоколом заседания комиссии по приватизации, проведению торгов на право заключения договоров, предусматривающих переход прав в отношении муниципального имущества города Усолье-Сибирское, от 30.06.2020 года № 18:

1. Комитету по управлению муниципальным имуществом администрации города:

1.1. Провести в установленном законом порядке продажу муниципального имущества на конкурсе в электронной форме:

Лот №1 Сеть электрическая КЛ-35/10 кВ с кадастровым номером 38:00:000000:494, протяженностью 4968 метров, расположена: Иркутская область, г. Усолье-Сибирское, от ячейки № 9 ОРУ-35кВ ТЭЦ-11 до № ОРУ-35кВ п/ст-95 водозабора «Белая».

Собственник имущества – муниципальное образование «город Усолье-Сибирское».

Способ приватизации муниципального имущества – продажа муниципального имущества на конкурсе в электронной форме, торговая площадка РТС-Тендер;

Начальная цена – 479 792 руб. (Четыреста семьдесят девять тысяч семьсот девяносто два руб. 00 коп.) без учета НДС;

Размер задатка – 95 958,40 руб. (Девяносто пять тысяч девятьсот пятьдесят восемь руб. 40 коп.);

Форма и срок платежа – единовременный платеж в течение одного дня с момента заключения договора купли-продажи.

Для покупателей-юридических лиц налог на добавленную стоимость перечисляется самостоятельно в установленном действующим законодательством порядке.

Для покупателей-физических лиц стоимость проданного объекта в договоре купли-продажи увеличивается на размер налоговых платежей, применив ставку 20%.

1.2. Установить, что муниципальное имущество обременено, следующими обязательствами:

1.2.1. Эксплуатационные обязательства: обязанность поставлять потребителям и абонентам товары, оказывать услуги по регулируемым ценам (тарифам) в соответствии с нормативными правовыми актами Российской Федерации и обеспечивать возможность получения потребителями и абонентами соответствующих товаров, услуг, за исключением случаев, если прекращение или приостановление предоставления потребителям товаров, услуг предусмотрено нормативными правовыми актами Российской Федерации.

Установить, что максимальный период прекращения и (или) предоставления потребителям товаров, услуг и допустимый объем непредоставления соответствующих товаров, услуг регламентируются Правилами недискриминационного доступа к услугам по передаче электрической энергии и оказания этих услуг, утвержденными Постановлением Правительства Российской Федерации от 27.12.2004 № 861 «Об утверждении Правил недискриминационного доступа к услугам по передаче электрической энергии и оказания этих услуг, Правил недискриминационного доступа к услугам по оперативно-диспетчерскому управлению в электроэнергетике и оказания этих услуг, Правил недискриминационного доступа к услугам администратора торговой системы оптового рынка и оказания этих услуг и Правил технологического присоединения энергопринимающих устройств потребителей электрической энергии, объектов по производству электрической энергии, а также объектов электросетевого хозяйства, принадлежащих сетевым организациям и иным лицам, к электрическим сетям» и Правилами полного и (или) частичного ограничения режима потребления электрической энергии, утвержденными Постановлением Правительства Российской Федерации от 04.05.2012 № 442 «О функционировании розничных рынков электрической энергии, полном и (или) частичном ограничении режима потребления электрической энергии»;

Согласно Правилам недискриминационного доступа к услугам по передаче электрической энергии и оказания этих услуг для первой и второй категорий надежности допустимое число часов отключения в год и сроки восстановления энергоснабжения определяются сторонами в договоре в зависимости от параметров схемы электроснабжения, наличия резервных источников питания и особенностей технологического процесса осуществляемой потребителем услуг (потребителем электрической энергии, в интересах которого заключен договор) деятельности, но не могут быть более величин, предусмотренных для третьей категории надежности. Для третьей категории надежности допустимое число часов отключения в год составляет 72 часа, но не более 24 часов подряд, включая срок восстановления электроснабжения, за исключением случаев, когда для производства ремонта объектов электросетевого хозяйства необходимы более длительные сроки, согласованные с Федеральной службой по экологическому, технологическому и атомному надзору.

1.2.2. Инвестиционные обязательства Собственника в соответствии с приложением № 1 к настоящему распоряжению, которые состоят в обязательствах по строительству реконструкции и (или) модернизации имущества, относящегося к объекту электросетевого хозяйства муниципального образования города Усолье-Сибирское.

1.2.3. Сохранения целевого назначения приватизируемого муниципального имущества – резервный источник электроснабжение водозабора «Белая».

1.3. Установить, что эксплуатационные и инвестиционные обязательства, перечисленные в пункте 1.2 настоящего распоряжения, подлежат включению в качестве существенных условий в договор купли-продажи муниципального имущества.

2. Обеспечить публикацию решения об условиях приватизации, информационного сообщения в газете «Официальное Усолье», на официальном сайте администрации города Усолье-Сибирское в сети «Интернет», на официальном сайте www.torgi.gov.ru

5. Контроль за исполнением настоящего распоряжения возложить на председателя комитета по управлению муниципальным имуществом администрации города Усолье-Сибирское Суханову М.Ш.

Мэр города М.В. Торопкин

Приложение №1 к распоряжению администрации города Усолье-Сибирское от 30.06.2020 года №182

Инвестиционные обязательства												
п/п	Наименование	Коэффициент надежности протяженности сетей	км	Год начала строительства	Год окончания строительства	Полная сметная стоимость строительства с НДС	Остаточная стоимость строительства на 01.01.2026	Коеф-фициент надежности сети в %	Объем капитальных вложений тыс. руб. с НДС	Плановые показатели в %	2021	2025
1.	Замена кабеля КЛ-35кВ марка АОСБ-З*95 от ячейки № 9 ОРУ-35 кВ ТЭЦ-11 ОРУ-35 до Р/П 95 ОРУ-35 яч. №4 Водозабор Белая.	%	км	2021	2025	Тыс. руб с НДС	Тыс. руб с НДС	20%	1464,806	100%	15	90
		15	4968			7064,806	0	25%	1400,00	100%		
								35%	1400,00	100%		
								50%	1400,00	100%		
								60%	1400,00	100%		
								70%	1400,00	100%		
								80%	1400,00	100%		
								90%	1400,00	100%		
								100%	1400,00	100%		

Мэр города М.В. Торопкин

Российская Федерация
Иркутская область
Муниципальное образование «город Усолье-Сибирское»
МЭР
ПОСТАНОВЛЕНИЕ

от 25.06.2020 №88
О награждении Почетной грамотой мэра города Усолье-Сибирское
Рассмотрев ходатайства о награждении Почетной грамотой мэра города Усолье-Сибирское, в соответствии с положением «О Почетной грамоте мэра города Усолье-Сибирское, Благодарности мэра города Усолье-Сибирское», утвержденным решением Думы города Усолье-Сибирское от 28.11.2013 года № 102/6 (с изменениями от 26.05.2016 г. № 45/6, от 31.08.2017 г. № 77/6, от 29.03.2018 г. № 32/7, от 31.10.2019 года № 76/7), на основании ст. ст. 28, 53 Устава муниципального образования «город Усолье-Сибирское»,

ПОСТАНОВЛЯЮ:
1. Наградить Почетной грамотой мэра города Усолье-Сибирское за многолетний добросовестный труд, неустанный педагогический поиск и творческий подход в организации образовательного процесса, значительный вклад в развитие дополнительного образования города Усолье-Сибирское:

Южакову Ирину Алексеевну	– методиста бюджетного учреждения дополнительного образования «Дом детского творчества».
--------------------------	--

2. Наградить Почетной грамотой мэра города Усолье-Сибирское за многолетний, творческий, добросовестный труд, в связи с выходом на заслуженный отдых:

Романову Надежду Васильевну	– воспитателя муниципального бюджетного дошкольного образовательного учреждения «Детский сад № 42».
-----------------------------	---

3. Наградить Почетной грамотой мэра города Усолье-Сибирское за многолетний, творческий, добросовестный труд, в связи с юбилейной датой со дня рождения:

Попову Альбину Васильевну	– воспитателя муниципального бюджетного дошкольного образовательного учреждения «Детский сад № 42».
---------------------------	---

4. Наградить Почетной грамотой мэра города Усолье-Сибирское за многолетний добросовестный труд, высокое профессиональное мастерство в сфере оказания медицинской помощи населению города Усолье-Сибирское и в связи с празднованием профессионального праздника «День медицинского работника»:

Музыра Светланы Викторовны	– администратора общества с ограниченным ответсвенностью «Эстетика»;
Турчиной Светланы Юрьевны	– врача стоматолога-терапевта общества с ограниченного ответсвенностью «Эстетика».

5. Опубликовать настоящее постановление в газете «Официальное Усолье» и разместить на официальном сайте администрации города Усолье-Сибирское в сети «Интернет».

М.В. Торопкин

ЗАКЛЮЧЕНИЕ О РЕЗУЛЬТАТАХ ОБЩЕСТВЕННЫХ ОБСУЖДЕНИЙ
По проекту планировки и проекту межевания территории ул. Красных партизан г. Усолье-Сибирское Иркутской области Российской Федерации.

№ 44 от 30.06.2020г.

Общие сведения о проекте, представленном на общественные обсуждения:

Территория разработки – территория ул. Красных партизан г. Усолье-Сибирское Иркутской области Российской Федерации.

Сроки разработки – 19.03.2020г. – 24.04.2020г.

Организатор – Отдел архитектуры и градостроительства администрации города Усолье-Сибирское, 665452, Иркутская область, г. Усолье-Сибирское, ул. Ватутина, д. 10, каб. № 34, 8(39543)6-61-93, otdel_arhigrad@mail.ru

Количество участников – 0.

Правовой акт о назначении общественных обсуждений:

Постановление мэра города Усолье-Сибирское от 30.04.2020г. № 76 «Об организации общественных обсуждений по проекту планировки и проекту межевания территории ул. Красных партизан г. Усолье-Сибирское Иркутской области Российской Федерации».

Срок проведения общественных обсуждений: 15.05.2020г. – 19.06.2020г.

Формы оповещения о проведении общественных обсуждений: - газета «Официальное Усолье» от 08.05.2020г. № 17; - http://www.usolie-sibirskoe.ru

Сведения о проведении экспозиции по материалам: г. Усолье-Сибирское, ул. Ватутина, 10, каб. № 34, 15.05.2020г. – 19.06.2020г.

Предложения и замечания участников общественных обсуждений

Сведения о протоколе общественных обсуждений: Протокол общественных обсуждений № 44 от 25.06.2020г. Выводы и рекомендации по проведению общественных обсуждений: Рекомендовать мэру города Усолье-Сибирское принять проект планировки и проект межевания территории ул. Красных партизан г. Усолье-Сибирское Иркутской области Российской Федерации.

Председатель общественных обсуждений, мэра города Усолье-Сибирское М.В. Торопкин, «30» июня 2020г.

ЗАКЛЮЧЕНИЕ О РЕЗУЛЬТАТАХ ОБЩЕСТВЕННЫХ ОБСУЖДЕНИЙ
По внесению изменений в проект планировки и проект межевания территории северо-западной части города по ул. Индустриальная г. Усолье-Сибирское Иркутской области Российской Федерации, утвержденные постановлением администрации города Усолье-Сибирское от 30.01.2018г. № 221 «Об утверждении проекта планировки и проекта межевания территории северо-западной части города по ул. Индустриальная г. Усолье-Сибирское Иркутской области Российской Федерации».

№ 45 от 30.06.2020г.

Общие сведения о проекте, представленном на общественные обсуждения:

Территория разработки - территория северо-западной части города по ул. Индустриальная г. Усолье-Сибирское Иркутской области Российской Федерации.

Сроки разработки – 20.04.2020г. – 24.04.2020г.

Организатор – Отдел архитектуры и градостроительства администрации города Усолье-Сибирское, 665452, Иркутская область, г. Усолье-Сибирское, ул. Ватутина, д. 10, каб. № 34, 8(39543)6-61-93, otdel_arhigrad@mail.ru

Количество участников – 0.

Правовой акт о назначении общественных обсуждений:

Постановление мэра города Усолье-Сибирское от 06.05.2020г. № 77 «Об организации общественных обсуждений по внесению изменений в проект планировки и проект межевания территории северо-западной части города по ул. Индустриальная г. Усолье-Сибирское Иркутской области Российской Федерации, утвержденные постановлением администрации города Усолье-Сибирское от 30.01.2018г. № 221 «Об утверждении проекта планировки и проекта межевания территории северо-западной части города по ул. Индустриальная г. Усолье-Сибирское Иркутской области Российской Федерации».

Срок проведения общественных обсуждений: 15.05.2020г. – 22.06.2020г.

Формы оповещения о проведении общественных обсуждений: - газета «Официальное Усолье» от 08.05.2020г. № 17; - http://www.usolie-sibirskoe.ru

Сведения о проведении экспозиции по материалам: г. Усолье-Сибирское, ул. Ватутина, 10, каб. № 34, 15.05.2020г. – 22.06.2020г.

Предложения и замечания участников общественных обсуждений

Сведения о протоколе общественных обсуждений: Протокол общественных обсуждений № 45 от 26.06.2020г. Выводы и рекомендации по проведению общественных обсуждений: Рекомендовать мэру города Усолье-Сибирское принять внесение изменений в проект планировки и проект межевания территории северо-западной части города по ул. Индустриальная г. Усолье-Сибирское Иркутской области Российской Федерации, утвержденные постановлением администрации города Усолье-Сибирское от 30.01.2018г. № 221 «Об утверждении проекта планировки и проекта межевания территории северо-западной части города по ул. Индустриальная г. Усолье-Сибирское Иркутской области Российской Федерации».

Председатель общественных обсуждений, мэра города Усолье-Сибирское М.В. Торопкин, «30» июня 2020г.

ЗАКЛЮЧЕНИЕ О РЕЗУЛЬТАТАХ ОБЩЕСТВЕННЫХ ОБСУЖДЕНИЙ
По проекту планировки и проекту межевания территории ул. Цимлянская г. Усолье-Сибирское Иркутской области Российской Федерации.

№ 46 от 30.06.2020г.

Общие сведения о проекте, представленном на общественные обсуждения:

Территория разработки – территория ул. Цимлянская г. Усолье-Сибирское Иркутской области Российской Федерации.

Сроки разработки – 21.05.2019г. – 15.04.2020г.

Организатор – Отдел архитектуры и градостроительства администрации города Усолье-Сибирское, 665452, Иркутская область, г. Усолье-Сибирское, ул. Ватутина, д. 10, каб. № 34, 8(39543)6-61-93, otdel_arhigrad@mail.ru

Количество участников – 0.

Правовой акт о назначении общественных обсуждений:

Постановление мэра города Усолье-Сибирское от 24.04.2020г. № 71 «Об организации общественных обсуждений по проекту планировки и проекту межевания территории ул. Цимлянская г. Усолье-Сибирское Иркутской области Российской Федерации».

Срок проведения общественных обсуждений: 08.05.2020г. – 26.06.2020г.

Формы оповещения о проведении общественных обсуждений: - газета «Официальное Усолье» от 30.04.2020г. № 16; - http://www.usolie-sibirskoe.ru

Сведения о проведении экспозиции по материалам: г. Усолье-Сибирское, ул. Ватутина, 10, каб. № 34, 08.05.2020г. – 26.06.2020г.

Предложения и замечания участников общественных обсуждений

Сведения о протоколе общественных обсуждений: Протокол общественных обсуждений № 46 от 29.06.2020г. Выводы и рекомендации по проведению общественных обсуждений: Рекомендовать мэру города Усолье-Сибирское принять проект планировки и проект межевания территории ул. Цимлянская г. Усолье-Сибирское Иркутской области Российской Федерации. Председатель общественных обсуждений, мэра города Усолье-Сибирское М.В. Торопкин, «30» июня 2020г.

Комитет по управлению муниципальным имуществом администрации города

информирует население города о возможности предоставления земельного участка на праве аренды, для ведения садоводства, местоположение: Российская Федерация, Иркутская область, г. Усолье-Сибирское, в районе садоводства «Юбилейный». Площадь земельного участка составляет 1471 кв.м., кадастровый номер земельного участка 38:31:000019:366.

Граждане, заинтересованные в предоставлении земельного участка для ведения садоводства, вправе подавать заявления о намерении участвовать в аукционе на право заключения договора аренды земельного участка в течение тридцати дней соответственно со дня опубликования и размещения извещения.

Заявление может быть подано в письменной форме на бумажном носителе:

а) лично по адресу: ул. Ватутина, д. 10, г. Усолье-Сибирское, Иркутская область; телефон: 8(39543) 6-22-55, факс: 8(39543) 6-36-37; б) через организации федеральной почтовой связи.

Дата окончания приема заявлений – 03.08.2020 г. Часы приема: вторник – с 9-00 до 12-00, с 13-00 до 17-00 часов; четверг – с 9-00 до 12-00 часов.»

Председатель комитета М.Ш. Суханова

Комитет по управлению муниципальным имуществом администрации города

информирует население города о возможности предоставления земельного участка на праве аренды, для ведения садоводства, местоположение: Российская Федерация, Иркутская область, г. Усолье-Сибирское, в районе садоводства «Юбилейный». Площадь земельного участка составляет 1487 кв.м., кадастровый номер земельного участка 38:31:000019:367.

Граждане, заинтересованные в предоставлении земельного участка для ведения садоводства, вправе подавать заявления о намерении участвовать в аукционе на право заключения договора аренды земельного участка в течение тридцати дней соответственно со дня опубликования и размещения извещения.

Заявление может быть подано в письменной форме на бумажном носителе:

а) лично по адресу: ул. Ватутина, д. 10, г. Усолье-Сибирское, Иркутская область; телефон: 8(39543) 6-22-55, факс: 8(39543) 6-36-37; б) через организации федеральной почтовой связи.

Дата окончания приема заявлений – 03.08.2020 г. Часы приема: вторник – с 9-00 до 12-00, с 13-00 до 17-00 часов; четверг – с 9-00 до 12-00 часов.

Председатель комитета М.Ш. Суханова

Российская Федерация
Иркутская область
Муниципальное образование «город Усолье-Сибирское»
Дума города Усолье-Сибирское
РЕШЕНИЕ

от 25.06.2020 г. № 35/7

О внесении изменений в прогнозный план (программу) приватизации муниципального имущества города Усолье-Сибирское на 2020 год и плановый период на 2021-2022 годы, утвержденным решением Думы города Усолье-Сибирское от 26.09.2019 года № 54/7 (с изменениями от 26.03.2020 года № 15/7)

На основании Федерального закона от 06.10.2003 года № 131-ФЗ «Об общих принципах организации местного самоуправления в Российской Федерации», Федерального закона от 21.12.2001 года №178-ФЗ «О приватизации государственного и муниципального имущества», в соответствии с Положением об отдельных вопросах приватизации муниципального имущества города Усолье-Сибирское, утвержденным решением Думы города Усолье-Сибирское от 31.03.2016 года № 23/6, в связи с приведением в соответствие сведений об объектах недвижимости, руководствуясь статьями 36, 54 Устава муниципального образования «город Усолье – Сибирское», Дума города Усолье – Сибирское

Р Е Ш И Л А:

1. Внести в прогнозный план (программу) приватизации муниципального имущества города Усолье-Сибирское на 2020 год и плановый период на 2021-2022 годы, утвержденный решением Думы города Усолье-Сибирское от 26.09.2019 года № 54/7 (с изменениями от 26.03.2020 года № 15/7) (далее – Прогнозный план), изменения следующего содержания:

1.1. В разделе 1 «Перечень имущества, подлежащего приватизации в 2020 году» раздела 2 Прогнозного плана дополнить строкой 15 следующего содержания:

15.	Нежилое помещение на 4 этаже 5-этажного, отдельно стоящего, здания, кадастровый номер 38:31:000029:2050	Иркутская область, г. Усолье-Сибирское, пр-т. Комсомольский, 33.	527,1
-----	---	--	-------

1.2. В разделе 1 «Перечень имущества, подлежащего приватизации в 2020 году» раздела 2 Прогнозного плана дополнить строкой 16 следующего содержания:

16.	Нежилое здание - склад, кадастровый номер 38:31:000054:480	Иркутская область, г. Усолье-Сибирское, ул. Нагорная, 22.	401
-----	--	---	-----

1.3. В разделе 1 «Перечень имущества, подлежащего приватизации в 2020 году» раздела 2 Прогнозного плана дополнить строкой 17 следующего содержания:

17.	Нежилое здание -административное помещение, кадастровый номер 38:31:000054:462	Иркутская область, г. Усолье-Сибирское, ул. Нагорная, 22.	371,8
-----	--	---	-------

1.4. В разделе 2 «Перечень имущества, подлежащего приватизации в 2021 году» раздела 2 Прогнозного плана исключить строку 1.

2. Опубликовать настоящее решение в газете «Официальное Усолье» и разместить в информационно-телекоммуникационной сети «Интернет» на официальном сайте администрации города Усолье – Сибирское, на официальном сайте Российской Федерации в информационно-телекоммуникационной сети «Интернет» для размещения информации о проведении торгов, определенном Правительством Российской Федерации, - www.torgi.gov.ru.

3.Настоящее решение вступает в силу со дня официального опубликования в газете «Официальное Усолье».

Председатель Думы города Усолье-Сибирское Н.А. Ефремкина

**Российская Федерация
Иркутская область
Муниципальное образование «город Усолье-Сибирское»
Дума города Усолье-Сибирское
РЕШЕНИЕ**

**от 25.06.2020 г. № 33/7
Об утверждении Правил землепользования и застройки муниципально-го образования «город Усолье-Сибирское»**

В соответствии с Градостроительным кодексом Российской Федерации, с Федеральным законом от 06.10.2003 года № 131-ФЗ «Об общих принципах организации местного самоуправления в Российской Федерации», руководствуясь статьями 36, 54 Устава муниципального образования «город Усолье-Сибирское», Дума города Усолье-Сибирское

РЕШИЛА:

1. Утвердить Правила землепользования и застройки муниципального образования «город Усолье-Сибирское» в новой редакции согласно приложению к настоящему решению.
2. Отменить решение Думы города Усолье-Сибирское «Об утверждении Правил землепользования и застройки муниципального образования «город Усолье-Сибирское» от 07.09.2016г. № 60/6.
3. Отменить решение Думы города Усолье-Сибирское «О внесении изменений в Правила землепользования и застройки муниципального образования «город Усолье-Сибирское», утвержденные решением Думы города Усолье-Сибирское от 31.08.2017г. № 62/6.
4. Отменить решение Думы города Усолье-Сибирское «Об утверждении Правил землепользования и застройки муниципального образования «город Усолье-Сибирское» от 21.12.2017г. № 40/7.
5. Отменить решение Думы города Усолье-Сибирское «Об утверждении Правил землепользования и застройки муниципального образования «город Усолье-Сибирское» от 28.06.2018г. № 64/7.
6. Отменить решение Думы города Усолье-Сибирское «Об утверждении Правил землепользования и застройки муниципального образования «город Усолье-Сибирское» от 25.04.2019г. № 28/7.
7. Опубликовать настоящее решение в газете «Официальное Усолье» и разместить на официальном сайте администрации города Усолье-Сибирское в информационно-телекоммуникационной сети «Интернет» (www.usolie-sibirskoe.ru).
8. Настоящее решение вступает в силу со дня его официального опубликования.

**Председатель Думы города Усолье-Сибирское Н.А. Ефремкина
Мэр города Усолье-Сибирское М.В. Торопкин**

Утверждены решением Думы города
Усолье-Сибирское от 25.06.2020 г. № 33/7

**ПРАВИЛА ЗЕМЛЕПОЛЬЗОВАНИЯ И ЗАСТРОЙКИ
МУНИЦИПАЛЬНОГО ОБРАЗОВАНИЯ «ГОРОД
УСОЛЬЕ-СИБИРСКОЕ»**

Часть 1. ПОРЯДОК ПРИМЕНЕНИЯ ПРАВИЛ ЗЕМЛЕПОЛЬЗОВАНИЯ И ЗАСТРОЙКИ И ВНЕСЕНИЯ В НИХ ИЗМЕНЕНИЙ

Глава 1. ОБЩИЕ ПОЛОЖЕНИЯ

Статья 1. Основные определения и термины, используемые в настоящих Правилах

Понятия, употребляемые в настоящих Правилах, применяются в значениях, используемых в федеральном законодательстве.

Статья 2. Назначение и содержание настоящих Правил

1. Правила землепользования и застройки муниципального образования «город Усолье-Сибирское» (далее - Правила) являются нормативным правовым актом муниципального образования «город Усолье-Сибирское», приняты в соответствии с Градостроительным кодексом Российской Федерации, Земельным кодексом Российской Федерации, Федеральным законом «Об общих принципах организации местного самоуправления в Российской Федерации» от 06.10.2003г. № 131-ФЗ, иными законами и нормативными правовыми актами Российской Федерации, законами и иными нормативными правовыми актами Иркутской области, Уставом муниципального образования «город Усолье-Сибирское».

Правила землепользования и застройки разработаны на основании:

- генерального плана муниципального образования «город Усолье-Сибирское», а решением городской Думы города Усолье-Сибирское Иркутской области от 17 июля 2009г. № 43/4 «Об утверждении генерального плана муниципального образования «город Усолье-Сибирское»;
- иных актов и документов, определяющих основные направления социально-экономического и градостроительного развития муниципального образования «город Усолье-Сибирское», охраны его культурного наследия, окружающей среды и рационального использования природных ресурсов.

2. Настоящие Правила разрабатываются в целях:

- 1) создания условий для устойчивого развития территорий муниципального образования «город Усолье-Сибирское», сохранения окружающей среды и объектов культурного наследия;
- 2) создания условий для планировки территорий муниципального образования «город Усолье-Сибирское»;
- 3) обеспечения прав и законных интересов физических и юридических лиц, в том числе правообладателей земельных участков и объектов капитального строительства;

3. Настоящие Правила применяются при:

- 1) разработке, согласовании и утверждении документации по планировке территории, в том числе градостроительных планов земельных участков, выдаваемых правообладателям земельных участков и объектов капитального строительства, градостроительных планов земельных участков, права на которые предоставляются по итогам конкурсов, аукционов;
- 2) принятии решений о выдаче или об отказе в выдаче разрешений на условно разрешенные виды использования земельных участков и объектов капитального строительства;
- 3) принятии решений о выдаче или об отказе в выдаче разрешений на отклонение от предельных параметров разрешенного строительства, реконструкции объектов капитального строительства;
- 4) рассмотрении в уполномоченных органах государственной власти и местного самоуправления муниципального образования «город Усолье-Сибирское», в суде вопросов о правомерности использования земельных участков и объектов капитального строительства;
- 5) осуществлении контроля за использованием земель, объектов капитального строительства;
- 6) формировании земельных участков, подготовке документов для государственной регистрации прав на земельные участки и объекты капитального строительства.

4. Настоящие Правила включают в себя:

- 1) порядок применения настоящих Правил и внесения в них изменений включается в себя положения:
 - о регулировании землепользования и застройки органами местного самоуправления;
 - об изменении видов разрешенного использования земельных участков и объектов капитального строительства физическими и юридическими лицами;
 - о подготовке документации по планировке территории органами местного самоуправления;
 - о проведении общественных обсуждений по вопросам землепользования и застройки;
- 2) градостроительные регламенты;
- 3) карту градостроительного зонирования.

Глава 2. ОБЩИЕ ПОЛОЖЕНИЯ О ПОРЯДКЕ ПРИМЕНЕНИЯ ПРАВИЛ И ВНЕСЕНИЯ В НИХ ИЗМЕНЕНИЙ

Статья 3. Объекты и субъекты градостроительных отношений

1. Объектами градостроительных отношений являются территории муниципального образования «город Усолье-Сибирское» в границах, установленных согласно приложению к закону Иркутской области «О статусе и границах муниципального образования «город Усолье-Сибирское» Иркутской области» от 16.12.2004 № 91-оз, а также земельные участки и объекты капитального строительства, расположенные на территории города.

2. Субъектами градостроительных отношений на территории города являются:

- 1) органы государственной власти и органы местного самоуправления;
- 2) физические и юридические лица.

Статья 4. Сфера применения настоящих Правил

1. Настоящие Правила подлежат применению на всей территории муниципального образования «город Усолье-Сибирское».

2. Настоящие Правила обязательны для исполнения всеми субъектами градостроительных отношений.

3. Использование земельных участков, использование, строительство, реконструкция объектов капитального строительства, противоречащие настоящим Правилам, не допускаются, за исключением случаев, установленных настоящими Правилами.

4. Решения органов местного самоуправления муниципального обра-

зования «город Усолье-Сибирское», противоречащие настоящим Правилам, могут быть оспорены в судебном порядке.

Глава 3. ПОЛОЖЕНИЕ О РЕГУЛИРОВАНИИ ЗЕМЛЕПОЛЬЗОВАНИЯ И ЗАСТРОЙКИ ОРГАНАМИ МЕСТНОГО САМОУПРАВЛЕНИЯ

Статья 5. Полномочия органов местного самоуправления в области землепользования и застройки

1) к полномочиям Думы муниципального образования «город Усолье-Сибирское» (далее – Дума города) в области землепользования и застройки относятся полномочия, установленные Уставом муниципального образования «город Усолье-Сибирское» (далее – Устав города), утвержденным решением Думы от 30.07.1998 № 80, в том числе:

- определение порядка управления и распоряжения имуществом, находящимся в муниципальной собственности;
- утверждение генерального плана муниципального образования «город Усолье-Сибирское» и иной градостроительной документации о градостроительном планировании развития городского округа;
- установление Правил землепользования и застройки муниципального образования «город Усолье-Сибирское», в том числе определение в соответствии с земельным законодательством порядка предоставления и изъятия земельных участков для муниципальных нужд, а также распоряжения земельными участками на территории муниципального образования «город Усолье-Сибирское»;
- утверждение правил благоустройства территории муниципального образования «город Усолье-Сибирское»;

2) к полномочиям администрации муниципального образования «город Усолье-Сибирское» (далее – администрация города) в области землепользования и застройки относятся полномочия, установленные муниципальными правовыми актами, в том числе:

- принятие правовых актов по вопросам регулирования земельных правоотношений в соответствии с действующим земельным законодательством в пределах своих полномочий;
- планирование и осуществление закупок товаров, работ, услуг для муниципальных нужд;
- управление и распоряжение имуществом, находящимся в муниципальной собственности, в порядке, определенном Думой города;
- разработка проектов планов и программ социально-экономического развития муниципального образования «город Усолье-Сибирское»;

3) к полномочиям мэра муниципального образования «город Усолье-Сибирское» (далее – мэр города) в области землепользования и застройки относятся полномочия, установленные Уставом города, утвержденным решением Думы города от 30.07.1998 г. № 80;

иные полномочия в соответствии с правовыми актами органов местного самоуправления муниципального образования «город Усолье-Сибирское» (далее – органов местного самоуправления города).

Глава 4. ПОЛОЖЕНИЕ О ПОРЯДКЕ ВНЕСЕНИЯ ИЗМЕНЕНИЙ В НАСТОЯЩИЕ ПРАВИЛА

Статья 6. Порядок внесения изменений в настоящие Правила

1. Изменениями настоящих Правил считаются любые изменения текста Правил, карты градостроительного зонирования либо градостроительных регламентов.

2. Основаниями для рассмотрения вопроса о внесении изменений в настоящие Правила являются:

- 1) несоответствие правил землепользования и застройки муниципального образования «город Усолье-Сибирское» генеральному плану муниципального образования «город Усолье-Сибирское», возникшее в результате внесения в генеральный план;
- 2) поступление от уполномоченного Правительством Российской Федерации федерального органа исполнительной власти обязательного для исполнения в сроки, установленные законодательством Российской Федерации, предписания об устранении нарушений ограничений использования объектов недвижимости, установленных на приаэродромной территории, которые допущены в правилах землепользования и застройки муниципального образования «город Усолье-Сибирское»;
- 3) поступление предложений об изменении границ территориальных зон, изменении градостроительных регламентов;
- 4) несоответствие сведений о местоположении границ зон с особыми условиями использования территорий, территорий объектов культурного наследия, отображенных на карте градостроительного зонирования, содержащемся в Едином государственном реестре недвижимости описанию местоположения границ указанных зон, территорий;
- 5) несоответствие установленных градостроительным регламентом ограничений использования земельных участков и объектов капитального строительства, расположенных полностью или частично в границах зон с особыми условиями использования территорий, территорий достопримечательных мест федерального, регионального и местного значения, содержащимся в Едином государственном реестре недвижимости ограничениям использования объектов недвижимости в пределах таких зон, территорий;
- 6) установление, изменение, прекращение существования зоны с особыми условиями использования территории, установление, изменение границ территории объекта культурного наследия, территории исторического поселения федерального значения, территории исторического поселения регионального значения.

3. С предложениями о внесении изменений в настоящие Правила могут выступать:

- 1) федеральные органы исполнительной власти в случаях, если настоящие Правила могут воспрепятствовать функционированию, размещению объектов капитального строительства федерального значения;
- 2) органы исполнительной власти Иркутской области в случаях, если настоящие Правила могут воспрепятствовать функционированию, размещению объектов капитального строительства областного значения;
- 3) органы местного самоуправления муниципального образования «город Усолье-Сибирское» в случаях, если необходимо совершенствовать порядок регулирования землепользования и застройки на соответствующей территории муниципального образования «город Усолье-Сибирское»;
- 4) физические или юридические лица в инициативном порядке либо в случаях, если в результате применения настоящих Правил земельные участки и объекты капитального строительства, расположенные в границах территориальных зон, не используются эффективно, причиняется вред их правообладателям, снижается стоимость земельных участков и объектов капитального строительства, не реализуются права и законные интересы граждан и их объединений.

4. В случае, если правилами землепользования и застройки муниципального образования «город Усолье-Сибирское» не обеспечена в соответствии с частью 3.1 статьи 31 Градостроительного кодекса Российской Федерации возможность размещения на территориях муниципального образования «город Усолье-Сибирское» предусмотренных документами территориального планирования объектов федерального значения, объектов регионального значения (за исключением линейных объектов), уполномоченный федеральный орган исполнительной власти, уполномоченный орган исполнительной власти субъекта Российской Федерации направляют мэру города требование о внесении изменений в Правила в целях обеспечения размещения указанных объектов.

5. В случае, предусмотренном частью 4 настоящей статьи, мэр города обеспечивает внесение изменений в Правила в течение тридцати дней со дня получения указанного в части 4 настоящей статьи требования.

6. В целях внесения изменений в Правила в случаях, предусмотренных пунктами 4 - 6 части 2 и частью 4 настоящей статьи, а также в случае однократного изменения видов разрешенного использования, установленных градостроительным регламентом для конкретной территориальной зоны, без изменения ранее установленных предельных параметров разрешенного строительства, реконструкции объектов капитального строительства и (или) в случае однократного изменения одного или нескольких предельных параметров разрешенного строительства, реконструкции объектов капитального строительства, установленных градостроительным регламентом для конкретной территориальной зоны, не более чем на десять процентов проведение общественных обсуждений, опубликование сообщения о принятии решения о подготовке проекта о внесении изменений в Правила и подготовка предусмотренного частью 8 настоящей статьи заключения комиссии не требуются.

7. Предложение о внесении изменений в настоящие Правила направляется в письменной форме, в соответствии с приложением № 1 к постановлению администрации города от 10.01.2019г. № 6 «О комиссии по подготовке проекта Правил землепользования и застройки муниципального образования «город Усолье-Сибирское» в Комиссию по землепользованию и застройке (далее - комиссия) муниципального образования «город Усолье-Сибирское» (далее - комиссия).

8. Комиссия в течение тридцати дней со дня поступления предложения о внесении изменений в настоящие Правила рассматривает его и подготавливает свое заключение, в котором содержится рекомендация о внесении в соответствии с поступившим предложением изменения в настоящие Правила или об отклонении такого предложения с указанием причин отклонения, и направляет это заключение мэру города.

9. Проект о внесении изменений в правила землепользования и за-

стройки муниципального образования «город Усолье-Сибирское», предусматривающих приведение данных Правил в соответствие с ограничениями использования объектов недвижимости, установленными на приаэродромной территории, рассмотрению комиссии не подлежит.

10. Мэр города с учетом рекомендаций, содержащихся в заключении комиссии, в течение тридцати дней принимает решение о подготовке проекта о внесении изменения в настоящие Правила или об отклонении предложения о внесении изменения в настоящие Правила с указанием причин отклонения и направляет копию такого решения заявителям.

11. Мэр города после поступления от уполномоченного Правительством Российской Федерации федерального органа исполнительной власти предписания, указанного в пункте 2 части 2 настоящей статьи, обязан принять решение о внесении изменений в правила землепользования и застройки. Предписание, указанное в пункте 2 части 2 настоящей статьи, может быть обжаловано мэром города в суд.

12. Со дня поступления в администрацию города уведомления о выявлении самовольной постройки от исполнительного органа государственной власти, должностного лица, государственного учреждения или органа местного самоуправления, указанных в части 2 статьи 55.32 Градостроительного кодекса Российской Федерации, не допускается внесение в настоящие Правила изменений, предусматривающих установление применительно к территориальной зоне, в границах которой расположена такая постройка, вида разрешенного использования земельных участков и объектов капитального строительства, предельных параметров разрешенного строительства, реконструкции объектов капитального строительства, которым соответствуют вид разрешенного использования и параметры такой постройки, до ее сноса или приведения в соответствие с установленными требованиями, за исключением случаев, если по результатам рассмотрения данного уведомления администрацией города в исполнительный орган государственной власти, должностному лицу, в государственное учреждение или в орган местного самоуправления, которые указаны в части 2 статьи 55.32 Градостроительного кодекса Российской Федерации, и от которых поступило данное уведомление, направлено уведомление о том, что наличие признаков самовольной постройки не усматривается либо вступило в законную силу решение суда об отказе в удовлетворении исковых требований о сносе самовольной постройки или ее приведении в соответствие с установленными требованиями.

13. В случаях, предусмотренных пунктами 4 - 6 части 2 настоящей статьи, исполнительный орган государственной власти или орган местного самоуправления, уполномоченные на установление зон с особыми условиями использования территорий, границ территорий объектов культурного наследия, утверждение границ территорий исторических поселений федерального значения, исторических поселений регионального значения, направляет мэру города требование об отображении в Правилах границ зон с особыми условиями использования территорий, территорий объектов культурного наследия, территорий исторических поселений федерального значения, территорий исторических поселений регионального значения, установления ограничений использования земельных участков и объектов капитального строительства в границах таких зон, территорий.

14. В случае поступления требования, предусмотренного частью 13 настоящей статьи, поступления от органа регистрации прав сведений об установлении, изменении или прекращении существования зоны с особыми условиями использования территории, о границах территории объекта культурного наследия либо со дня выявления предусмотренных пунктами 4 - 6 части 2 настоящей статьи оснований для внесения изменений в правила землепользования и застройки мэр города обязан обеспечить внесение изменений в Правила путем их уточнения в соответствии с таким требованием. При этом утверждении изменений в правила землепользования и застройки в целях их уточнения в соответствии с требованием, предусмотренным частью 13 настоящей статьи, не требуется.

15. Срок уточнения Правил в соответствии с частью 14 настоящей статьи в целях отображения границ зон с особыми условиями использования территорий, территорий объектов культурного наследия, территорий исторических поселений федерального значения, территорий исторических поселений регионального значения, установления ограничений использования земельных участков и объектов капитального строительства в границах таких зон, территорий не может превышать шесть месяцев со дня поступления требования, предусмотренного частью 8 настоящей статьи, поступления от органа регистрации прав сведений об установлении, изменении или прекращении существования зоны с особыми условиями использования территории, о границах территории объекта культурного наследия либо со дня выявления предусмотренных пунктами 4 - 6 части 2 настоящей статьи оснований для внесения изменений в правила землепользования и застройки.

16. По поступлению мэра города комиссия не позднее чем по истечении десяти дней с даты принятия решения о подготовке проекта решения о внесении изменений в настоящие Правила обеспечивает опубликование сообщения о принятии такого решения в порядке, установленном для официального опубликования муниципальных правовых актов, иной официальной информации, и размещение указанного сообщения на официальном сайте администрации города в сети «Интернет», на информационных стендах, установленных в общедоступных местах. Сообщение о принятии такого решения также может быть распространено по местному радио и телевидению.

17. Проект решения о внесении изменения в настоящие Правила рассматривается на общественных обсуждениях проводимых в порядке, установленном решением Думы города Усолье-Сибирское от 28 июня 2018 года № 65/79 «Об утверждении порядка организации и проведения общественных обсуждений на территории муниципального образования «город Усолье-Сибирское».

18. В случае, если внесение изменений в настоящие Правила связано с размещением или реконструкцией отдельного объекта капитального строительства, общественные обсуждения по внесению изменений в Правила проводятся в границах территории, планируемой для размещения или реконструкции такого объекта, и в границах устанавливаемой для такого объекта зоны с особыми условиями использования территорий. При этом комиссия направляет сообщение о проведении общественных обсуждений правообладателям земельных участков, имеющих общие границы с земельным участком, на котором планируется размещение или реконструкция данного объекта, а в случае подготовки изменений в Правила землепользования и застройки в части внесения изменений в градостроительный регламент, установленный для конкретной территориальной зоны, общественные обсуждения по внесению изменений в Правила проводятся в границах территориальной зоны, для которой установлен такой градостроительный регламент.

Данные общественные обсуждения проводятся в течение одного месяца с момента принятия решения об организации общественных обсуждений и не могут превышать этот срок.

19. После завершения общественных обсуждений по проекту решения о внесении изменений в настоящие Правила комиссия с учетом результатов таких общественных обсуждений обеспечивает внесение изменений в проект решения о внесении изменений в Правила и представляет указанный проект мэру города. Обязательными приложениями к проекту решения о внесении изменений в Правила являются протоколы общественных обсуждений и заключение о результатах общественных обсуждений.

20. Мэр города в течение десяти дней после представления ему проекта решения о внесении изменений в настоящие Правила с обязательными приложениями принимает решение о направлении указанного проекта в установленном порядке в Думу города или об отклонении проекта и направлении его на доработку с указанием даты его повторного представления.

21. При внесении изменений в настоящие Правила на рассмотрение Думы города представляются:

- 1) проект решения Думы города о внесении изменений с обосновывающими материалами;
- 2) согласование изменений с отделом архитектуры и градостроительства администрации города Усолье-Сибирское (далее - отдел архитектуры и градостроительства администрации города);
- 3) заключение комиссии;
- 4) протоколы общественных обсуждений и заключение о результатах общественных обсуждений.

22. После утверждения Думой города изменения в настоящие Правила подлежат опубликованию в порядке, установленном для официального опубликования муниципальных правовых актов, иной официальной информации, и размещаются на официальном сайте администрации города Усолье-Сибирское в сети «Интернет». Утвержденные Правила подлежат размещению в федеральной государственной информационной системе территориального планирования не позднее чем по истечении десяти дней с даты утверждения указанных правил.

23. Физические и юридические лица вправе оспорить решение о внесении изменений в настоящие Правила в судебном порядке.

24. Органы государственной власти Российской Федерации, органы

государственной власти Иркутской области вправе опосредить решение о внесении изменений в настоящие Правила в судебном порядке в случае несоответствия данных изменений законодательству Российской Федерации, а также схемам территориального планирования Российской Федерации, схеме территориального планирования Иркутской области, утвержденным до внесения изменений в настоящие Правила.

Глава 5. ПОЛОЖЕНИЕ ОБ ИЗМЕНЕНИИ ВИДОВ РАЗРЕШЕННОГО ИСПОЛЬЗОВАНИЯ ЗЕМЕЛЬНЫХ УЧАСТКОВ И ОБЪЕКТОВ КАПИТАЛЬНОГО СТРОИТЕЛЬСТВА ФИЗИЧЕСКИМИ И ЮРИДИЧЕСКИМИ ЛИЦАМИ

Статья 7. Виды разрешенного использования земельных участков и объектов капитального строительства

1. Разрешенное использование земельных участков и объектов капитального строительства может быть следующих видов:

- 1) основные виды разрешенного использования;
- 2) условно разрешенные виды использования;
- 3) вспомогательные виды разрешенного использования, допустимые только в качестве дополнительных по отношению к основным видам разрешенного использования и условно разрешенным видам использования и осуществляемые совместно с ними.

2. Применительно к каждой территориальной зоне настоящими Правилами установлены виды разрешенного использования земельных участков и объектов капитального строительства; предельные (минимальные и (или) максимальные) размеры земельных участков и предельные параметры разрешенного строительства, реконструкции объектов капитального строительства, а также ограничения использования земельных участков и объектов капитального строительства, устанавливаемые в соответствии с законодательством Российской Федерации.

Для каждого земельного участка и объекта капитального строительства разрешенным считается такое использование, которое соответствует градостроительному регламенту, предельным параметрам разрешенного строительства, реконструкции объектов капитального строительства и с обязательным учетом ограничений на использование объектов недвижимости в соответствии с требованиями настоящих Правил.

Требования к использованию земельных участков и объектов капитального строительства, содержащиеся в градостроительных регламентах, указываются в градостроительных планах земельных участков.

3. Изменение одного вида разрешенного использования земельных участков и объектов капитального строительства на другой вид такого использования осуществляется в соответствии с градостроительным регламентом при условии соблюдения требований технических регламентов.

4. Основные и вспомогательные виды разрешенного использования земельных участков и объектов капитального строительства правообладателями земельных участков и объектов капитального строительства, за исключением органов государственной власти, органов местного самоуправления города, государственных и муниципальных учреждений, государственных и муниципальных унитарных предприятий, выбираются самостоятельно без дополнительных разрешений и согласований.

Основные и вспомогательные виды разрешенного использования земельных участков и объектов капитального строительства органами государственной власти, органами местного самоуправления города, государственными и муниципальными учреждениями, государственными и муниципальными унитарными предприятиями выбираются в соответствии с действующим законодательством.

5. Применение правообладателями объектов капитального строительства, указанных в градостроительном регламенте, вспомогательных видов разрешенного использования объектов капитального строительства осуществляется:

- 1) без согласования в случаях:
 - если параметры вспомогательных видов использования объектов капитального строительства определены в соответствии с проектом планировки территории и указаны в градостроительном плане земельного участка;
 - если применение вспомогательного вида разрешенного использования объекта капитального строительства планируется исключительно в целях обеспечения функционирования, эксплуатации, инженерного обеспечения, обслуживания расположенных на этом земельном участке объектов капитального строительства основных и/или условно разрешенных видов использования;
- 2) с согласованием параметров вспомогательных видов разрешенного использования объектов капитального строительства в порядке, установленном статьей 8 настоящих Правил.

6. Условно разрешенные виды использования земельных участков и объектов капитального строительства выбираются правообладателями земельных участков и объектов капитального строительства самостоятельно с учетом результатов общественных обсуждений по каждому из таких видов.

Общая площадь земельных участков с условно разрешенными видами использования не должна превышать допустимой доли, установленной параметрами планируемого развития функциональной зоны, в которой расположены данные земельные участки.

7. Предоставление разрешения на условно разрешенный вид использования земельного участка или объекта капитального строительства осуществляется в порядке, предусмотренном статьей 11 настоящих Правил.

8. Решения об изменении одного вида разрешенного использования земельных участков и объектов капитального строительства, расположенных на землях, на которые действие градостроительных регламентов не распространяется, на другой вид такого использования, принимаются в соответствии с федеральными законами.

Статья 8. Согласование параметров вспомогательных видов разрешенного использования объектов капитального строительства

1. Согласование выбора правообладателями земельных участков, объектов капитального строительства, параметров вспомогательных видов разрешенного использования объектов капитального строительства осуществляется в случаях, когда выбор вспомогательного вида разрешенного использования объекта капитального строительства осуществляется в целях обеспечения функционирования, эксплуатации, инженерного обеспечения, обслуживания группы объектов капитального строительства основных и/или условно разрешенных видов использования, расположенных на нескольких земельных участках, а параметры планируемых вспомогательных видов разрешенного использования не определены в соответствии с проектом планировки территории и не указаны в градостроительном плане соответствующего земельного участка.

2. Расчеты необходимых и целесообразных в указанных целях параметров вспомогательных видов разрешенного использования осуществляются в соответствии с требованиями технических регламентов, требованиями действующего законодательства.

3. Правообладатель земельного участка, объекта капитального строительства, заинтересованный в применении вспомогательных видов разрешенного использования, направляет в комиссию по землепользованию и застройке территории муниципального образования «город Усолье-Сибирское» заявление о согласовании, в котором указываются планируемые параметры вспомогательных видов разрешенного использования.

4. Комиссия в течение 30 дней со дня получения заявления рассматривает данное заявление, проверяет правомерность и обоснованность указанных параметров вспомогательных видов разрешенного использования с учетом окружающей застройки, согласовывает заявленные параметры вспомогательных видов разрешенного использования или отказывает в согласовании, если эти параметры противоречат требованиям части 2 настоящей статьи.

5. Отказ Комиссии в согласовании параметров вспомогательных видов разрешенного использования объектов капитального строительства может быть обжалован в судебном порядке.

Статья 9. Изменение видов разрешенного использования земельных участков и объектов капитального строительства, на которые распространяется действие градостроительного регламента

1. Изменение видов разрешенного использования земельных участков и объектов капитального строительства, на которые распространяется действие градостроительного регламента, осуществляется в соответствии с градостроительными регламентами при условии соблюдения требований технических регламентов, проектов зон охраны памятников истории и культуры, документации по планировке территории и других требований действующего законодательства, настоящими Правилами.

2. Правообладатели земельных участков и объектов капитального строительства, за исключением указанных в части 4 статьи 7 настоящих Правил, осуществляют изменения видов разрешенного использования земельных участков и объектов капитального строительства:

- 1) без дополнительных согласований и разрешений в случаях:
 - когда один из указанных в градостроительном регламенте основных видов разрешенного использования земельного участка, объекта капитального строительства заменяется другим основным видом;
 - когда один из указанных в градостроительном регламенте вспомогательных видов разрешенного использования земельного участка, объекта капитального строительства заменяется другим вспомогательным видом;

- когда изменения, указанные в двух предыдущих подпунктах пункта 1, не требуют перепланировки помещений, конструктивных и инженерно-технических преобразований объектов капитального строительства, для осуществления которых необходимо получение соответствующих разрешений, согласований;

2) при условии получения соответствующих разрешений, согласований в случаях:

- указанных в статьях 8, 11 и 12 настоящих Правил;
- установленных законодательством при осуществлении перепланировки помещений, конструктивных и инженерно-технических преобразований объектов капитального строительства, в том числе в области обеспечения санитарно-эпидемиологического благополучия населения, противопожарной безопасности;
- получения правообладателем земельного участка и объекта капитального строительства разрешения на условно разрешенный вид использования земельного участка или объекта капитального строительства - в случаях, когда испрашиваемый вид разрешенного использования земельных участков и объектов капитального строительства является условно разрешенным;
- выполнения технических регламентов - в случаях, когда изменение одного вида разрешенного использования земельных участков и объектов капитального строительства на другой вид такого использования связано с необходимостью подготовки проектной документации и получением разрешения на строительство.

3. Изменение видов разрешенного использования объектов капитального строительства, связанное с переводом помещений из категории жилых помещений в категорию нежилых помещений или из категории нежилых помещений в категорию жилых помещений, осуществляется в соответствии с жилищным законодательством.

Собственники помещений в многоквартирных домах изменяют один вид разрешенного использования на другой вид такого использования в случае выполнения следующих условий и соблюдения следующих требований:

- а) градостроительным регламентом предусмотрены нежилые помещения в многоквартирных домах;
 - б) обеспечиваются требования о наличии изолированного входа в такие помещения без использования помещений, обеспечивающих доступ к жилым помещениям;
 - в) соблюдаются требования технических регламентов (а до введения их в действие - требования строительных норм и правил, иных обязательных требований).
4. Решение об изменении одного вида разрешенного использования на другой принимается мэром города.

Статья 10. Предельные размеры земельных участков и предельные параметры разрешенного строительства, реконструкции объектов капитального строительства

1. Предельные (минимальные и (или) максимальные) размеры земельных участков и предельные параметры разрешенного строительства, реконструкции объектов капитального строительства включают в себя:

- предельные (минимальные и (или) максимальные) размеры земельных участков, в том числе их площадь;
- минимальные отступы от границ земельных участков в целях определения мест допустимого размещения зданий, строений, сооружений, за пределами которых запрещено строительство зданий, строений, сооружений;
- предельное количество этажей или предельную высоту зданий, строений, сооружений;
- максимальный процент застройки в границах земельного участка, определяемый как отношение суммарной площади земельного участка, которая может быть застроена, ко всей площади земельного участка.

2. В качестве минимальной площади земельных участков устанавливается площадь, соответствующая минимальным нормативным показателям, предусмотренным местными нормативами градостроительного проектирования, настоящими Правилами и иными требованиями действующего законодательства к размерам земельных участков. В качестве максимальной площади земельных участков устанавливается площадь, предусмотренная местными нормативами градостроительного проектирования и правилами, действовавшими в период застройки соответствующих земельных участков, но не превышающая площадь территории зоны размещения указанных земельных участков или ее части, ограниченной красными линиями.

3. Необходимые отступы зданий, сооружений от границ земельных участков устанавливаются в соответствии с требованиями технических регламентов, нормативов градостроительного проектирования с учетом ограничений использования земельных участков и объектов капитального строительства в зонах с особыми условиями использования территории.

4. Отклонения от предельных параметров разрешенного строительства, реконструкции объектов капитального строительства не должны превышать допустимых значений, установленных планируемыми характеристиками и параметрами развития функциональных зон, если иное не предусмотрено требованиями технических регламентов местных нормативов градостроительного проектирования, зон с особыми условиями использования территории.

Статья 11. Порядок предоставления разрешения на условно разрешенный вид использования земельного участка или объекта капитального строительства

1. В случаях, определенных градостроительными регламентами настоящих Правил, предельными размерами физических и юридических лиц являются условно разрешенными видами использования земельного участка или объекта капитального строительства.

2. Физическое или юридическое лицо, заинтересованное в предоставлении разрешения на условно разрешенный вид использования земельного участка или объекта капитального строительства, направляет заявление о предоставлении разрешения на условно разрешенный вид использования в Комиссию. Заявление должно содержать материалы, обосновывающие требования о предоставлении указанного разрешения. Заявление о предоставлении разрешения на условно разрешенный вид использования может быть направлено в форме электронного документа, подписанного электронной подписью в соответствии с требованиями Федерального закона от 6 апреля 2011 года № 63-ФЗ «Об электронной подписи».

Обосновывающие материалы предоставляются в виде эскизного проекта строительства, реконструкции объекта капитального строительства, который предлагается реализовать в случае предоставления разрешения на условно разрешенный вид использования. Могут предоставляться иные материалы, обосновывающие целесообразность, возможность и допустимость реализации соответствующих предложений.

3. Проект решения о предоставлении разрешения на условно разрешенный вид использования подлежит рассмотрению на общественных обсуждениях, проводимых в порядке, установленном статьей 5.1 Градостроительного кодекса Российской Федерации, с учетом положений настоящей статьи.

4. На основании заключения о результатах общественных обсуждений по вопросу предоставления разрешения на условно разрешенный вид использования Комиссия осуществляет подготовку рекомендаций о предоставлении разрешения на условно разрешенный вид использования или об отказе в предоставлении такого разрешения с указанием причин принятого решения и направляет их мэру города.

В рекомендациях Комиссии должны содержаться также выводы о возможности соблюдения в случае получения разрешения на условно разрешенный вид использования:

- требований технических регламентов, нормативов градостроительного проектирования, проектов зон охраны памятников истории и культуры и других требований, установленных действующим законодательством;
- прав и законных интересов других физических и юридических лиц.

5. На основании указанных в части 4 настоящей статьи рекомендаций мэром города в течение трех дней со дня поступления таких рекомендаций издает постановление администрации о предоставлении разрешения на условно разрешенный вид использования или об отказе в предоставлении такого разрешения.

6. Расходы, связанные с организацией и проведением общественных обсуждений по вопросу предоставления разрешения на условно разрешенный вид использования земельного участка и/или объекта капитального строительства, несет физическое или юридическое лицо, заинтересованное в предоставлении такого разрешения.

7. В случае, если условно разрешенный вид использования земельного участка или объекта капитального строительства включен в градостроительный регламент в установленном для внесения изменений в Правила застройки порядке после проведения общественных обсуждений по инициативе физического или юридического лица, заинтересованного в предоставлении разрешения на условно разрешенный вид использования, решение о предоставлении разрешения на условно разрешенный вид использования такому лицу принимается без проведения общественных обсуждений.

8. Физическое или юридическое лицо вправе опосредовать в судебном порядке

решение о предоставлении разрешения на условно разрешенный вид использования или об отказе в предоставлении такого разрешения.

9. Со дня поступления в администрацию города уведомления о выявлении самовольной постройки от исполнительного органа государственной власти, должностного лица, государственного учреждения или органа местного самоуправления, указанных в части 2 статьи 55.32 Градостроительного кодекса Российской Федерации, не допускается предоставление разрешения на условно разрешенный вид использования в отношении земельного участка, на котором расположена такая постройка, или в отношении такой постройки до ее сноса или приведения в соответствие с установленными требованиями, за исключением случаев, если по результатам рассмотрения данного уведомления администрацией города Усолье-Сибирское в исполнительный орган государственной власти, должностному лицу, в государственное учреждение или орган местного самоуправления, которые указаны в части 2 статьи 55.32 Градостроительного кодекса Российской Федерации и от которых поступило данное уведомление, направлено уведомление о том, что наличие признака самовольной постройки не усматривается либо вступило в законную силу решение суда об отказе в удовлетворении исковых требований о сносе самовольной постройки или ее приведении в соответствие с установленными требованиями.

Статья 12. Порядок предоставления разрешения на отклонение от предельных параметров разрешенного строительства, реконструкции объектов капитального строительства

1. Правообладатели земельных участков, размеры которых меньше установленных градостроительным регламентом минимальных размеров земельных участков либо конфигурация, инженерно-геологические или иные характеристики которых неблагоприятны для застройки, вправе обратиться за разрешениями на отклонение от предельных параметров разрешенного строительства, реконструкции объектов капитального строительства.

Правообладатели земельных участков вправе обратиться за разрешениями на отклонение от предельных параметров разрешенного строительства, реконструкции объектов капитального строительства, если такое отклонение необходимо в целях однократного изменения одного или нескольких предельных параметров разрешенного строительства, реконструкции объектов капитального строительства, установленных градостроительным регламентом для конкретной территориальной зоны, не более чем на десять процентов.

Отклонение от предельных параметров разрешенного строительства, реконструкции объектов капитального строительства в части предельного количества этажей, предельной высоты зданий, строений, сооружений и требований к архитектурным решениям объектов капитального строительства в границах территорий исторических поселений федерального или регионального значения не допускается.

Заявление должно содержать материалы, обосновывающие требования о предоставлении указанного разрешения.

Обосновывающие материалы предоставляются в виде эскизного проекта строительства, реконструкции объекта капитального строительства, который предлагается реализовать в случае предоставления разрешения на отклонение от предельных параметров разрешенного строительства. Могут предоставляться иные материалы, обосновывающие целесообразность, возможность и допустимость реализации соответствующих предложений.

2. Отклонение от предельных параметров разрешенного строительства, реконструкции объектов капитального строительства разрешается для отдельного земельного участка при соблюдении требований технических регламентов. Отклонение от предельных параметров разрешенного строительства, реконструкции объектов капитального строительства в части предельного количества этажей, предельной высоты зданий, строений, сооружений и требований к архитектурным решениям объектов капитального строительства в границах территорий исторических поселений федерального или регионального значения не допускается.

3. Заинтересованное в получении разрешения на отклонение от предельных параметров разрешенного строительства, реконструкции объектов капитального строительства лицо направляет в Комиссию заявление о предоставлении такого разрешения. Заявление о предоставлении разрешения на отклонение от предельных параметров разрешенного строительства, реконструкции объектов капитального строительства может быть направлено в форме электронного документа, подписанного электронной подписью.

4. Проект решения о предоставлении разрешения на отклонение от предельных параметров разрешенного строительства, реконструкции объектов капитального строительства подлежит рассмотрению на общественных обсуждениях, проводимых в порядке, установленном статьей 5.1 Градостроительного кодекса Российской Федерации, с учетом положений статьи 39 Градостроительного кодекса Российской Федерации, за исключением случая, указанного в части 1.1 статьи 40 Градостроительного кодекса Российской Федерации.

5. На основании заключения о результатах общественных обсуждений по проекту решения о предоставлении разрешения на отклонение от предельных параметров разрешенного строительства, реконструкции объектов капитального строительства комиссия осуществляет подготовку рекомендаций о предоставлении такого разрешения или об отказе в предоставлении такого разрешения с указанием причин принятого решения и направляет указанные рекомендации мэру города.

6. Мэр города в течение семи дней со дня поступления указанных в части 5 настоящей статьи рекомендаций принимает решение о предоставлении разрешения на отклонение от предельных параметров разрешенного строительства, реконструкции объектов капитального строительства или об отказе в предоставлении такого разрешения с указанием причин принятого решения.

7. Расходы, связанные с организацией и проведением общественных обсуждений по проекту решения о предоставлении разрешения на отклонение от предельных параметров разрешенного строительства, реконструкции объектов капитального строительства, несет физическое или юридическое лицо, заинтересованное в предоставлении такого разрешения.

8. Физическое или юридическое лицо вправе опосредовать в судебном порядке решение о предоставлении разрешения на отклонение от предельных параметров разрешенного строительства, реконструкции объектов капитального строительства или об отказе в предоставлении такого разрешения.

Глава 6. ПОЛОЖЕНИЕ О ПОДГОТОВКЕ ДОКУМЕНТАЦИИ ПО ПЛАНИРОВКЕ ТЕРРИТОРИИ ОРГАНАМИ МЕСТНОГО САМОУПРАВЛЕНИЯ

Статья 13. Общие положения о планировке территории

1. Подготовка документации по планировке территории осуществляется в целях обеспечения устойчивого развития территорий, в том числе выделения элементов планировочной структуры, установления границ земельных участков, установления границ зон планируемого размещения объектов капитального строительства.

2. Подготовка документации по планировке территории в целях размещения объектов капитального строительства применительно к территории, в границах которой не предусматривается осуществление деятельности по комплексному и устойчивому развитию территории, не требуется, за исключением случаев, указанных в части 3 настоящей статьи.

3. Подготовка документации по планировке территории в целях размещения объекта капитального строительства является обязательной в следующих случаях:

- 1) необходимо изъятие земельных участков для государственных или муниципальных нужд в связи с размещением объекта капитального строительства федерального, регионального или местного значения;
- 2) необходимы установление, изменение или отмена красных линий;
- 3) необходимо образование земельных участков в случае, если в соответствии с земельным законодательством образование земельных участков осуществляется только в соответствии с проектом межевания территории;
- 4) размещение объекта капитального строительства планируется на территориях двух и более муниципальных образований, имеющих общую границу (за исключением случая, если размещение такого объекта капитального строительства планируется осуществлять на землях или земельных участках, находящихся в государственной или муниципальной собственности, и для размещения такого объекта капитального строительства не требуются предоставление земельных участков, находящихся в государственной или муниципальной собственности, и установление сервитутов);
- 5) планируются строительство, реконструкция линейного объекта (за исключением случая, если размещение линейного объекта планируется осуществлять на землях или земельных участках, находящихся в государственной или муниципальной собственности, и для размещения такого линейного объекта не требуются предоставление земельных участков, находящихся в государственной или муниципальной собственности, и установление сервитутов). Правительством Российской Федерации могут быть установлены иные случаи, при которых для строительства, реконструкции линейного объекта не требуется подготовка документации по планировке территории;

6) планируется размещение объекта капитального строительства, не являющегося линейным объектом, и необходимых для обеспечения его функционирования объектов капитального строительства в границах особо охраняемой природной территории или в границах земель лесного фонда.

4. Видами документации по планировке территории являются:

- 1) проект планировки территории;
- 2) проект межевания территории.
5. Применительно к территории, в границах которой не предусматривается осуществление деятельности по комплексному и устойчивому развитию территории, а также не планируется размещение линейных объектов, допускается подготовка проекта межевания территории без подготовки проекта планировки территории в целях, предусмотренных частью 2 статьи 43 Градостроительного кодекса.

6. Проект планировки территории является основой для подготовки проекта межевания территории, за исключением случаев, предусмотренных частью 5 настоящей статьи. Подготовка проекта межевания территории осуществляется в составе проекта планировки территории или в виде отдельного документа.

Статья 14. Подготовка документации по планировке территории

1. Подготовка документации по планировке территории города Усолье-Сибирское осуществляется на основании генерального плана муниципального образования «город Усолье-Сибирское», настоящих Правил, требований технических регламентов, с учетом границ территорий объектов культурного наследия, границ зон с особыми условиями использования территорий.

2. При подготовке документации по планировке территории до установления границ зон с особыми условиями использования территории учитываются размеры этих зон и ограничения по использованию территории в границах таких зон, которые устанавливаются в соответствии с законодательством Российской Федерации.

3. Подготовка графической части документации по планировке территории осуществляется:

- 1) в соответствии с системой координат, используемой для ведения Единого государственного реестра недвижимости;
- 2) с использованием цифровых топографических карт, цифровых топографических планов, требования к которым устанавливаются уполномоченным федеральным органом исполнительной власти.

4. Состав и содержание документации по планировке территории, предусматривающей размещение одного или нескольких линейных объектов, устанавливаются Правительством Российской Федерации.

5. Решение о подготовке документации по планировке территории применительно к территории муниципального образования «город Усолье-Сибирское», за исключением случаев, указанных в частях 2 - 4.2 и 5.2 статьи 45 Градостроительного кодекса Российской Федерации, принимается администрацией города по инициативе органов местного самоуправления города либо на основании предложенных физических или юридических лиц о подготовке документации по планировке территории. В случае подготовки документации по планировке территории заинтересованными лицами, указанными в части 1.1 статьи 45 Градостроительного кодекса Российской Федерации, принятое органом местного самоуправления муниципального образования «город Усолье-Сибирское» решения о подготовке документации по планировке территории не требуется.

6. Указанное в части 5 настоящей статьи решение подлежит опубликованию в порядке, установленном для официального опубликования муниципальных правовых актов, иной официальной информации, в течение трех дней со дня принятия такого решения и размещается на официальном сайте администрации города в сети «Интернет».

7. Подготовка документации по планировке территории осуществляется администрацией города самостоятельно либо привлекаемыми ими на основании государственного или муниципального контракта, заключенного в соответствии с законодательством Российской Федерации о контрактной системе в сфере закупок товаров, работ, услуг для обеспечения государственных и муниципальных нужд, иными лицами, за исключением случаев, предусмотренных частью 1.1 статьи 45 Градостроительного кодекса Российской Федерации. Подготовка документации по планировке территории, в том числе предусматривающей размещение объектов федерального значения, объектов регионального значения, объектов местного значения, может осуществляться физическими или юридическими лицами за счет их средств.

8. Со дня опубликования решения о подготовке документации по планировке территории физические или юридические лица вправе представить в администрацию города свои предложения о порядке, сроках подготовки и содержании документации по планировке территории.

8.1. Заинтересованные лица, указанные в части 1.1 статьи 45 Градостроительного кодекса Российской Федерации, осуществляют подготовку документации по планировке территории в соответствии с требованиями, указанными в части 10 статьи 45 Градостроительного кодекса Российской Федерации, и направляя ее для утверждения в администрацию города.

8.2. Состав и содержание документации по планировке территории должны соответствовать требованиям Градостроительного кодекса Российской Федерации и уточняются в задании на подготовку документации по планировке территории с учетом специфики территории и планируемого размещения на ней объектов капитального строительства. Подготовка документации по планировке территории осуществляется в соответствии с Градостроительным кодексом Российской Федерации, иным федеральным и региональным законодательством, настоящими Правилами, муниципальными правовыми актами органов местного самоуправления города Усолье-Сибирское.

9. Администрация города осуществляет проверку документации по планировке территории на соответствие требованиям, указанным в части 10 статьи 45 Градостроительного кодекса Российской Федерации, в течение двадцати рабочих дней со дня поступления такой документации и по результатам проверки принимает решение о проведении общественных обсуждений или публичных слушаний по такой документации, а в случае, предусмотренном частью 5.1 статьи 46 Градостроительного кодекса Российской Федерации, об утверждении такой документации или о направлении ее на доработку.

10. Проекты планировки территории и проекты межевания территории, решение об утверждении которых принимается в соответствии с Градостроительным кодексом Российской Федерации мэром города до их утверждения подлежат обязательно рассмотрению на общественных обсуждениях.

10.1. Общественные обсуждения по проекту планировки территории и проекту межевания территории не проводятся в случаях, предусмотренных частью 12 статьи 43 и частью 22 статьи 45 Градостроительного кодекса Российской Федерации, а также в случае, если проект планировки территории и проект межевания территории подготовлены в отношении:

- 1) территории, в границах которой в соответствии с правилами землепользования и застройки предусматривается осуществление деятельности по комплексному и устойчивому развитию территории;
- 2) территории в границах земельного участка, предоставленного садоводческому или огородническому некоммерческому товариществу для ведения садоводства или огородничества;
- 3) территории для размещения линейных объектов в границах земель лесного фонда.

10.2. В случае внесения изменений в указанные в части 10 настоящей статьи проект планировки территории и (или) проект межевания территории путем утверждения их отдельных частей общественные обсуждения проводятся применительно к таким утверждаемым частям.

11. Мэр города с учетом протокола общественных обсуждений по проекту планировки территории, проекту межевания территории и заключения о результатах общественных обсуждений принимает решение об утверждении документации по планировке территории или отклоняет такую документацию и направляет ее на доработку не позднее чем через двадцать рабочих дней со дня опубликования заключения о результатах общественных обсуждений, а в случае, если в соответствии с настоящей статьей общественные обсуждения не проводятся, в срок, указанный в части 9 настоящей статьи.

11.1. Основанием для отклонения документации по планировке территории, подготовленной лицами, указанными в части 1.1 статьи 45 Градостроительного кодекса Российской Федерации, и направления ее на доработку является несоответствие такой документации требованиям, указанным в части 10 статьи 45 Градостроительного кодекса Российской Федерации. В иных случаях отклонение представленной такими лицами документации по планировке территории не допускается.

14. Утвержденная документация по планировке территории (проекты планировки территории и проекты межевания территории) подлежит опубликованию в порядке, установленном для официального опубликования муниципальных правовых актов, иной официальной информации, в течение семи дней со дня утверждения указанной документации и размещается на официальном сайте администрации города в сети «Интернет».

15. В соответствии с Федеральным законом от 24.07.2007г. № 221-ФЗ «О кадастровой деятельности» утвержденный в составе документации по

планировке территории проект межевания является основанием для образования земельного участка и определения его границ на местности.

Глава 7. ПОЛОЖЕНИЕ О ПРОВЕДЕНИИ ОБЩЕСТВЕННЫХ ОБСУЖДЕНИЙ ПО ВОПРОСАМ ЗЕМЛЕПОЛЬЗОВАНИЯ И ЗАСТРОЙКИ

Статья 15. Общие положения организации и проведения общественных обсуждений по вопросам землепользования и застройки

1. Нормативно-правовую основу организации и проведения общественных обсуждений составляют Конституция Российской Федерации, Градостроительный кодекс Российской Федерации, Федеральный закон от 06.10.2003г. № 131-ФЗ «Об общих принципах организации местного самоуправления в Российской Федерации», иные федеральные законы, законы Иркутской области, Устав муниципального образования «город Усолье-Сибирское», решение Думы города Усолье-Сибирское от 28 июня 2018г. № 65/79 «Об утверждении порядка организации и проведения общественных обсуждений на территории муниципального образования «город Усолье-Сибирское», иные муниципальные правовые акты, настоящие Правила.

2. Общественные обсуждения проводятся с целью информирования общественности и обеспечения права участия граждан в принятии решений, а также их права контролировать принятие администрацией города решений по землепользованию и застройке.

3. Положением о порядке организации и проведения общественных обсуждений в городе Усолье-Сибирское определяется порядок организации и проведения общественных обсуждений на территории муниципального образования «город Усолье-Сибирское» по следующим вопросам:

- по проекту генерального плана муниципального образования «город Усолье-Сибирское», в том числе по внесению в него изменений;
- по проекту Правил землепользования и застройки муниципального образования «город Усолье-Сибирское», в том числе по внесению в них изменений;
- по проектам решений о предоставлении разрешения на условно разрешенный вид использования земельного участка или объекта капитального строительства;
- по проектам решений о предоставлении разрешения на отклонение от предельных параметров разрешенного строительства, реконструкции объектов капитального строительства;
- по проектам планировки территории муниципального образования «город Усолье-Сибирское»;
- по проектам межевания территории муниципального образования «город Усолье-Сибирское».
- 4. Правом участвовать в общественных обсуждениях обладают жители муниципального образования «город Усолье-Сибирское», зарегистрированные по месту жительства в границах территории, в отношении которой проводятся общественные обсуждения и достигшие к моменту проведения общественных обсуждений 18 лет, а также иные физические и юридические лица, которые в соответствии с Градостроительным кодексом Российской Федерации являются участниками общественных обсуждений.

Статья 16. Особенности проведения общественных обсуждений по вопросам предоставления разрешения на условно разрешенный вид использования земельного участка при формировании земельных участков из государственной неразграниченной и муниципальной собственности для их последующего предоставления путем проведения торгов, иных случаев, установленных действующим законодательством

1. Уполномоченный орган администрации города Усолье-Сибирское осуществляет подготовку проектов документов, обсуждаемых на общественных обсуждениях по предоставлению разрешений на условно разрешенные виды использования земельных участков при формировании земельных участков для их последующего предоставления путем проведения торгов, иных случаев, установленных действующим законодательством, в соответствии с настоящими Правилами, используя следующие идентификационные сведения о формируемом земельном участке:

- 1) сведения из межевого плана о формируемом земельном участке (площадь, местоположение, информация о смежных землепользователях, землевладельцах, арендаторах, иная информация);
- 2) ситуационный план - расположение соседних земельных участков с указанием их кадастровых номеров, а также объектов капитального строительства, на них расположенных.
2. Обосновывающие материалы предоставляются в виде:
- 1) информации по определению разрешенного использования земельного участка с элементами планировочной организации земельного участка;
- 2) документов, подтверждающих возможность подключения объектов к сетям инженерно-технического обеспечения;
- 3) санитарно-эпидемиологического заключения о соответствии предполагаемого использования земельного участка санитарным правилам. Могут представляться иные материалы, обосновывающие целесообразность, возможность и допустимость реализации предложений.

Глава 8. ПОЛОЖЕНИЕ О РЕГУЛИРОВАНИИ ИНЫХ ВОПРОСОВ ЗЕМЛЕПОЛЬЗОВАНИЯ И ЗАСТРОЙКИ

Статья 17. Основы землепользования в городе Усолье-Сибирское

1. Земельные участки, расположенные на территории муниципального образования «город Усолье-Сибирское», используются и охраняются как основа жизни и деятельности человека.

2. В соответствии с федеральным законодательством земли государственной собственности на территории муниципального образования «город Усолье-Сибирское», подлежат разграничению на земли государственной федеральной собственности Российской Федерации, земли государственной собственности Иркутской области и земли муниципальной собственности города Усолье-Сибирское.

3. Земельные участки предоставляются: для целей строительства объектов капитального строительства; для целей, не связанных со строительством; для иных целей.

4. Предоставление земельных участков для указанных целей осуществляется в собственность, постоянную (бессрочную) пользование, аренду, безвозмездное пользование в соответствии с действующим законодательством.

5. Принципы организации застройки территории муниципального образования «город Усолье-Сибирское» установлены статьей 23 настоящих Правил.

6. Предоставление земельных участков для строительства осуществляется в соответствии с земельным законодательством.

7. Порядок предоставления земельных участков для целей, не связанных со строительством, устанавливается Земельным кодексом Российской Федерации.

Статья 18. Развитие застроенных территорий

1. Развитие застроенных территорий осуществляется в границах элемента планировочной структуры (квартала, микрорайона) или его части (частей), в границах смежных элементов планировочной структуры или их частей.

2. Решение о развитии застроенной территории принимает мэром города по инициативе органа государственной власти субъекта Российской Федерации, органа местного самоуправления муниципального образования «город Усолье-Сибирское», физических или юридических лиц при наличии градостроительного регламента, а также региональных и местных нормативов градостроительного проектирования (при их отсутствии - утвержденных органом местного самоуправления расчетных показателей обеспечения такой территории объектами социального и коммунально-бытового назначения, объектами инженерной инфраструктуры).

3. Условия и порядок осуществления развития застроенной территории определены статьями 46.1 - 46.3 Градостроительного кодекса Российской Федерации.

Статья 19. Комплексное освоение территории

1. Комплексное освоение территории включает в себя подготовку документации по планировке территории, образование земельных участков в границах данной территории, строительство на земельных участках в границах данной территории объектов транспортной, коммунальной и социальной инфраструктур, а также иных объектов в соответствии с документацией по планировке территории.

2. Комплексное освоение территории осуществляется на основании договора о комплексном освоении территории, заключенного органом местного самоуправления города, предоставляющими земельный участок для комплексного освоения территории, и юридическим лицом, признанным победителем аукциона на право заключения договора аренды земельного участка, или юридическим лицом, подавшим единственную заявку на участие в этом аукционе, или заявителем, признанным единственным участником такого аукциона, или единственным принявшим участие в аукционе его участником.

Статья 20. Комплексное развитие территории по инициативе правообладателей земельных участков и (или) расположенных на них объектов недвижимого имущества

1. Комплексное развитие территории по инициативе правообладателей

земельных участков и (или) расположенных на них объектов недвижимого имущества (далее также - комплексное развитие территории по инициативе правообладателей) является одним из видов деятельности по комплексному и устойчивому развитию территории.

2. Комплексному развитию по инициативе правообладателей подлежит территория, в границах которой находятся земельные участки и (или) расположенные на них объекты недвижимого имущества, находящиеся как в государственной, муниципальной собственности (в том числе предоставленные в соответствии с земельным законодательством Российской Федерации третьим лицам), так и в собственности физических или юридических лиц.

3. Комплексное развитие территории по инициативе правообладателей осуществляется на основании договоров о комплексном развитии территории, заключаемых администрацией города с правообладателями земельных участков и (или) расположенных на них объектов недвижимого имущества. В случае, если комплексное развитие территории по инициативе правообладателей осуществляется двумя и более правообладателями, правообладатели заключают соглашение о разграничении обязанностей по осуществлению мероприятий по комплексному развитию территории по инициативе правообладателей.

Условия и порядок заключения договора (соглашения) предусмотрены Градостроительным кодексом Российской Федерации.

Статья 21. Комплексное развитие территории по инициативе органа местного самоуправления

1. Комплексное развитие территории по инициативе органа местного самоуправления является одним из видов деятельности по комплексному и устойчивому развитию территории.

2. Решение о комплексном развитии территории по инициативе органа местного самоуправления принимается администрацией города, при наличии правил землепользования и застройки, предусматривающих территории, в границах которых допускается осуществление деятельности по комплексному и устойчивому развитию территории.

Договор о комплексном развитии территории по инициативе органа местного самоуправления заключается администрацией города Усолье-Сибирское, принявшей решение о комплексном развитии территории по инициативе органа местного самоуправления, с победителем открытого аукциона на право заключить договор о комплексном развитии территории по инициативе органа местного или иным лицом, имеющим в соответствии с Градостроительным кодексом Российской Федерации право на заключение такого договора.

Требования, условия и порядок организации аукциона на право заключения договора предусмотрены Градостроительным кодексом Российской Федерации.

Статья 22. Земельный контроль

1. На территории муниципального образования «город Усолье-Сибирское» осуществляется государственный земельный надзор, муниципальный земельный контроль, общественный земельный контроль

2. Муниципальный земельный контроль - деятельность органов местного самоуправления города по контролю за соблюдением органами государственной власти, органами местного самоуправления, юридическими лицами, индивидуальными предпринимателями, гражданами в отношении объектов земельных отношений требований законодательства Российской Федерации, законодательства Иркутской области, за нарушение которых законодательством Российской Федерации, законодательством Иркутской области предусмотрена административная и иная ответственность.

2. Муниципальный земельный контроль за использованием земель муниципального образования «город Усолье-Сибирское» осуществляется Комитетом по управлению муниципальным имуществом администрации муниципального образования «город Усолье-Сибирское» в порядке, установленном ст. 72 Земельного кодекса Российской Федерации.

3. Государственный земельный надзор, общественный земельный контроль осуществляются в соответствии с земельным законодательством

Статья 23. Основные принципы организации застройки территории города Усолье-Сибирское

Застройка территории муниципального образования «город Усолье-Сибирское» (строительство, реконструкция объектов капитального строительства, а также их капитальный ремонт, если при его проведении затрагиваются конструктивные и другие характеристики надежности и безопасности таких объектов) основывается на следующих основных принципах:

- застройка должна производиться исключительно в соответствии с законодательством Российской Федерации, Иркутской области и нормативными правовыми актами муниципального образования «город Усолье-Сибирское»;
- при застройке должны соблюдаться требования технических регламентов, в том числе в области санитарно-эпидемиологическом благополучия населения, охраны окружающей среды, противопожарной безопасности;

- застройка должна производиться на основании положений генерального плана муниципального образования «город Усолье-Сибирское», в соответствии с требованиями градостроительных регламентов настоящих Правил и с обязательным учетом характеристик планируемого развития территории, утвержденных проектами планировки территории;

- отклонения от предельных параметров разрешенного строительства, реконструкции объектов капитального строительства могут производиться только в случаях и в порядке, установленных настоящими Правилами.

Статья 24. Право на осуществление строительства, реконструкции и капитального ремонта объектов капитального строительства

1. Правом осуществления строительства, реконструкции и капитального ремонта объектов капитального строительства на территории муниципального образования «город Усолье-Сибирское» обладают физические и юридические лица, владеющие земельными участками, объектами капитального строительства на правах собственности, аренды, постоянного (бессрочного) пользования, пожизненного наследуемого владения (застройщики).

2. Право на строительство, реконструкцию и капитальный ремонт объектов капитального строительства может быть реализовано на основании проектной документации, подготовленной, согласованной, прошедшей государственную экспертизу и утвержденной в соответствии с действующими нормативными правовыми актами, а также на основании разрешения на строительство, выданного в порядке, установленном законодательством о градостроительной деятельности.

3. Виды объектов капитального строительства, при строительстве которых проектная документация может не подготавливаться либо в отношении проектной документации которых государственная экспертиза не проводится, а также случаи, когда выдача разрешения на строительство не требуется, устанавливаются Градостроительным кодексом Российской Федерации и нормативными правовыми актами Иркутской области.

4. Лица, осуществляющие в установленных законодательством случаях строительство без разрешения на строительство, обязаны соблюдать требования градостроительного законодательства, включая требования установленных настоящими Правилами градостроительных регламентов, требования градостроительных планов земельных участков, требования технических регламентов, в том числе о соблюдении противопожарных требований, требований обеспечения конструктивной надежности и безопасности зданий, строений, сооружений и их частей.

5. За несоблюдение указанных в части 4 настоящей статьи требований указанные лица несут ответственность в соответствии с законодательством Российской Федерации.

Статья 25. Требования к озеленению территории

1. Зеленые насаждения, расположенные на территории муниципального образования «город Усолье-Сибирское», формируют единую систему озеленения города, в которую включаются: озеленение улиц, зеленые насаждения на участках городских объектов (озеленение территорий общего пользования), озеленение жилой застройки, участков учреждений здравоохранения, образования, других предприятий и организаций (озеленение территорий ограниченного пользования), санитарно-защитные зоны.

2. При организации застройки территории города необходимо обеспечивать максимальное сохранение существующего озеленения. Для этой цели следует выделять соответствующие участки озеленения на стадии проектирования и обеспечивать их охрану в процессе строительства.

3. При невозможности сохранения зеленых насаждений в проектно-сметной документации на строительство объекта должны предусматриваться необходимые средства на пересадку или восстановление насаждений, восстановление растительного грунта и травяного покрова.

4. При проектировании инженерных сетей вблизи зеленых насаждений необходимо выполнение поперечной срезки в зоне 5 м от оси коммуникации.

5. Ответственность за сохранность зеленых насаждений возлагается:

- 1) на владельцев территорий;
- 2) на улицах перед строениями до красных линий (при отсутствии красных линий от существующей застройки), на внутриквартальных участках – на управляющих организациях, жилищно-строительных кооперативов и товариществ собственников жилья, арендаторов строений и владельцев

цев земельных участков;

3) на территориях организаций в пределах их защитных зон - на руководителях организаций;

4) на территориях зеленых насаждений, предоставленных под застройку, - на руководителей организаций и граждан, которым предоставлены земельные участки, а со дня начала работ - на руководителей подрядных организаций и граждан.

6. За повреждение или самовольную вырубку зеленых насаждений виновные лица привлекаются к ответственности в установленном порядке.

Статья 26. Состав и назначение территорий общего пользования

1. В состав территорий общего пользования входят территории, занятые парками, набережными, скверами, бульварами, площадями, улицами, проездами, и иные территории, которыми беспрепятственно пользуются неограниченный круг лиц.

2. Земельные участки в границах территорий, занятых парками, скверами, могут быть предоставлены физическим или юридическим лицам для размещения вспомогательных строений и инфраструктуры для отдыха: фонтанов; игровых площадок, площадок для национальных игр; спортплощадок; проката игрового и спортивного инвентаря; комплексов аттракционов, игровых залов, бильярдных; помещений для игровых автоматов и компьютерных игр, интернет-кафе; танцплощадок, дискотек; летних театров и эстрад; предприятий общественного питания (кафе, летние кафе, рестораны); киосков, лоточной торговли, временных павильонов розничной торговли, обслуживания и общественного питания; озеленения; малых архитектурных форм; размещения подразделений полиции; общественных туалетов; площадок для выгула собак; мемориальных комплексов; дендропарков и других подобных объектов.

3. Земельные участки в границах территорий, занятых бульварами, могут быть предоставлены физическим или юридическим лицам для размещения вспомогательных строений и инфраструктуры для отдыха: фонтанов; проката игрового и спортивного инвентаря; киосков, лоточной торговли, временных павильонов розничной торговли, обслуживания и общественного питания; озеленения; малых архитектурных форм; размещения подразделений полиции; общественных туалетов; площадок для выгула собак; мемориальных комплексов и других подобных объектов.

4. Земельные участки в границах территорий, занятых площадями, улицами, могут быть предоставлены физическим или юридическим лицам для размещения вспомогательных строений и инфраструктуры для отдыха: фонтанов; проката игрового и спортивного инвентаря; лоточной торговли, временных павильонов розничной торговли, обслуживания и общественного питания; озеленения; временных площадок, используемых для проведения культурно-массовых мероприятий; малых архитектурных форм; размещения подразделений полиции; общественных туалетов; стоянок автомобилей; мемориальных комплексов и других подобных объектов.

5. Земельные участки в границах территорий общего пользования предоставляются для целей размещения объектов, указанных в пунктах 2, 3, 4 настоящей статьи, физическим или юридическим лицам в краткосрочную (до пяти лет) аренду в порядке, установленном нормативным правовым актом администрации города Усолье-Сибирское.

6. Требования к установке и эксплуатации объектов, указанных в пунктах 2, 3, 4 настоящей статьи, соответствуют требованиям, предъявляемым к установке и эксплуатации объектов, не являющихся объектами капитального строительства. Запрещено строительство капитальных объектов на территориях общего пользования.

Статья 27. Общие требования к установке и эксплуатации объектов, не являющихся объектами капитального строительства

1. Настоящие требования распространяются на следующие объекты, не являющиеся объектами капитального строительства:

- 1) контейнерные автозаправочные станции;
- 2) гаражи-стоянки типа "ракушка", "мыльница", "улитка" и другие металлические тенты для хранения автомобилей;
- 3) объекты торговли и услуг (киоски, палатки, павильоны, ларьки и др.);
- 4) останочные павильоны, телефонные кабины;
- 5) другие объекты, не являющиеся объектами капитального строительства, за исключением рекламных конструкций и временных объектов на строительных площадках.

2. Размещение некапитальных объектов ограничивается в зонах охраны объектов культурного наследия (памятников истории и культуры), на территориях природного комплекса, в водоохраных зонах, на территориях, занятых подземными коммуникациями и их охранными зонами, с учетом режимов зон с особыми условиями использования территорий, установленных соответствующими нормативными правовыми актами, с обеспечением свободного доступа для эксплуатационной службы.

Некапитальные объекты при их размещении не должны создавать помех основному функциональному использованию и визуальному восприятию городской среды территорий, на которых они размещаются. Обустройство, установка, возведение некапитальных объектов должны осуществляться из модульных или быстровозводимых конструкций. Не разрешается устройство заглубленных фундаментов, должен быть предусмотрен удобный подъезд автотранспорта к размещаемым некапитальным объектам, не создающий помех для прохода пешеходов. При размещении некапитальных объектов не допускается вырубка кустарниковой, древесной растительности, асфальтирование и сплошное мощение приствольных кругов в радиусе ближе 1,5 метра от ствола.

3. Некапитальные объекты, для которых исходя из их функционального назначения, а также по санитарно-гигиеническим требованиям и нормативам требуется подводка воды и канализации, могут размещаться только вблизи колодцев соответствующих коммуникаций, к которым при условии получения необходимых технических условий от эксплуатирующих их организаций возможно подключение по временной схеме водопровода и канализации. Некапитальные объекты, для которых необходимо снабжение электроэнергией, при получении соответствующих разрешений на потребление электроэнергии могут использовать воздушную линию электропередачи при условии соблюдения правил устройства электроустановок. В случае использования сторонних опор для подвески проводов необходимо получить согласование с их владельцем.

4. Киоски мелкорозничной торговли, останочные павильоны, останочные торговые модули, телефонные и туалетные кабины, быстровозводимые гаражи-стоянки модульного типа, укрытия, тенты, навесы для открытых автостоянок должны быть изготовлены в заводских условиях, подлежать перевозке и установке целиком как изделие или с высокотехнологичной сборкой на месте из комплекта готовых деталей.

5. Некапитальные объекты мелкорозничной торговли могут размещаться:

- в местах, где в соответствии с градостроительными нормативами радиусов пешеходной доступности объектов торговли товарами первой необходимости и оказания бытовых услуг не обеспечивается соблюдение требований норматива;
- в случаях целесообразности размещения объектов быстрого питания или сезонных кафе для удовлетворения потребностей в питании населения прилегающих территорий, а также посетителей зон рекреационного назначения, территорий, используемых для отдыха, туризма, занятий физической культурой и спортом;

- для продажи товаров повседневного спроса и экспресс-услуг - периодической печатной продукции, мороженого, соков, воды, кваса, проездных, парковочных и телефонных билетов и карт, а также для справочного обслуживания, чистки обуви;
- для продажи сувениров, мелких специфических товаров.

В целях обеспечения беспрепятственного прохода пешеходов:

- не допускается выставлять на тротуаре у объектов мелкорозничной торговли столики, зонтики;
- требуется осуществлять разгрузку товара без заезда машин на тротуар.

6. Объекты рекреационно-развлекательного назначения - временные сезонные, межсезонные, гастролирующие объекты могут размещаться на рекреационных, парковых территориях, специально предназначенных для этого участках. Объекты производственного, технического назначения, объекты гаражного назначения, сервиса, коммунальной инфраструктуры могут размещаться на земельных участках, свободных от обременений, участках проектируемых дорог и магистралей, в коридорах воздушных высоковольтных ЛЭП (при условии согласования эксплуатирующих ЛЭП организаций). Размещаемые некапитальные объекты не должны препятствовать доступу пожарных подразделений к существующим зданиям и сооружениям. В случае неоднократного (два и более раз) нарушения арендатором требований к размещении некапитальных объектов договор аренды земельного участка подлежит досрочному расторжению, а некапитальный объект демонтажу (сносу) за счет средств арендатора.

Статья 28. Условия установки и эксплуатации объектов, не являющихся объектами капитального строительства

1. Условиями для размещения объектов, не являющихся объектами капитального строительства, на территории города Усолье-Сибирское

являются:

- 1) наличие свободной территории;
- 2) согласование с заинтересованными лицами в случае, если объект, не являющийся объектом капитального строительства, непосредственно затрагивает их интересы;
- 3) согласование с организациями, осуществляющими эксплуатацию сетей инженерно-технического обеспечения на размещение (установку) на данном земельном участке объекта, не являющегося объектом капитального строительства.
2. Размещение объектов, не являющихся объектами капитального строительства, ограничивается на территориях, занимаемых зелеными насаждениями, занятых подземными коммуникациями, и в их охранных зонах, а также на тротуарах, проездах и других участках, где затрудняется движение пешеходов и транспорта, усложняется проведение механизированной уборки.
3. Не разрешается размещение объектов, не являющихся объектами капитального строительства, на газонах, цветниках, детских площадках, в арках зданий, на территории дворов жилых зданий в случаях, если объект загрохивает витрины торговых предприятий. Не разрешается размещение объектов, не являющихся объектами капитального строительства, ближе 15 метров от окон зданий, за исключением останочных павильонов, а также киосков и палаток, составляющих единый комплекс с останочными павильонами.

4. К объектам, не являющимся объектами капитального строительства, используемым для торговли и услуг, должен быть предусмотрен удобный подъезд автотранспорта для выгрузки или погрузки товаров, не создающий помех для прохода пешеходов и не пересекающий дворовые территории жилых и общественных зданий (школ, детских дошкольных учреждений, учреждений здравоохранения).

5. Высота объектов, не являющихся объектами капитального строительства, их этажность и площадь определяются в каждом конкретном случае в соответствии с действующими нормами и правилами с обоснованием необходимости и целесообразности принимаемых решений, исходя из интересов граждан и условий их проживания, градостроительной ситуации и месторасположения.

6. Внешний вид объектов, не являющихся объектами капитального строительства, должен отвечать современным архитектурно-художественным требованиям.

7. Применение типовых проектов разрешается только по согласованию с администрацией города Усолье-Сибирское, а в остальных случаях выполняются индивидуальные проекты с учетом конкретной градостроительной ситуации.

8. В случае необходимости установки отдельных объектов, не являющихся объектами капитального строительства, предназначенных для мелкорозничной торговли, на одной площадке рекомендуется вместо набора однотипных киосков применение быстровозводимых модульных комплексов (мини-рынков, торговых рядов), выполненных из легких конструкций по индивидуальному проекту. В случаях организации торговых комплексов из объектов, не являющихся объектами капитального строительства, обязательно устройство общественных туалетов.

10. Для строительства (изготовления) объекта, не являющегося объектом капитального строительства, предназначенного для торговли и услуг, применяются любые современные материалы. Предпочтение следует отдавать легким металлическим конструкциям с остеклением из витринного стекла и облицовкой современными отделочными материалами. Допускается использование других материалов, имеющих качественную и прочную окраску, отделку.

11. В случае, если объект, не являющийся объектом капитального строительства, был установлен до вступления в силу настоящих Правил и его эксплуатация не соответствует порядку, установленному настоящей статьей, владельцу объекта, не являющегося объектом капитального строительства, необходимо осуществить модернизацию внешнего вида объекта, не являющегося объектом капитального строительства: восстановление или замену конструктивных элементов, облицовки, остекления, рекламных вывесок, окраски в соответствии с настоящими Правилами.

12. Модернизация объекта, не являющегося объектом капитального строительства, осуществляется в соответствии с проектной документацией, согласованной и утвержденной в установленном порядке.

13. Территория, занимаемая объектами, не являющимися объектами капитального строительства, а также прилегающая территория должны быть благоустроены в соответствии с проектом. Не допускается принятие в эксплуатацию завершенных строительством объектов, не являющихся объектами капитального строительства, без выполнения работ по благоустройству. В состав работ по благоустройству должны, как правило, входить работы по устройству тротуаров, водоотводов, освещения, малых архитектурных форм, а также работы по посадке деревьев и кустарников, устройству газонов и цветников.

14. Габаритные размеры временного гаража-стоянки не должны превышать 4 х 6 м.

15. Киоски, павильоны, торговые ряды и другие объекты, не являющиеся объектами капитального строительства, предназначенные для торговли и услуг, должны иметь вывеску, определяющую профиль предприятия, информационную табличку с указанием зарегистрированного названия, формы собственности и режима работы предприятия.

16. Размещение рекламных конструкций производится в соответствии с Федеральным законом «О рекламе» от 13 марта 2006 № 38-ФЗ, Правилами установки и эксплуатации рекламных конструкций в городе Усолье-Сибирское, утвержденными постановлением администрации города Усолье-Сибирское от 13.02.2014 г. № 285, постановлением администрации города Усолье-Сибирское от 20.03.2019 № 624 «Об утверждении Административного регламента предоставления муниципальной услуги «Выдача разрешений на установку и эксплуатацию рекламных конструкций, аннулирование таких разрешений, выдача предписаний о демонтаже рекламных конструкций», иными нормативно-правовыми актами.

Статья 29. Оформление разрешения на установку и установка объектов, не являющихся объектами капитального строительства

1. Установка объектов, не являющихся объектами капитального строительства, и их размещение на территории муниципального образования «город Усолье-Сибирское» производится по схеме размещения нестационарных торговых объектов согласно Порядку разработки и утверждения органами местного самоуправления муниципальных образований Иркутской области схемы размещения нестационарных торговых объектов, утвержденному Приказом службы потребительского рынка и лицензирования Иркутской области от 20.01.2011 № 3-спр.

2. Включение в Схему нестационарных торговых объектов, расположенных на земельных участках, в зданиях, строениях, сооружениях, находящихся в государственной собственности, осуществляется в порядке, установленном Постановлением Правительства Российской Федерации от 29 сентября 2010 года № 772 "Об утверждении Правил включения нестационарных торговых объектов, расположенных на земельных участках в зданиях, строениях и сооружениях, находящихся в государственной собственности, в схему размещения нестационарных торговых объектов".

3. Схема размещения нестационарных торговых объектов на территории муниципального образования «город Усолье-Сибирское» утверждается постановлением администрации муниципального образования города Усолье-Сибирское от 02.12.2013г. № 2563.

4. Размещение нестационарных торговых объектов производится в соответствии с Порядком размещения нестационарных торговых объектов на территории города Усолье-Сибирское, утвержденным постановлением администрации города Усолье-Сибирское от 16.06.2015г. № 986.

Статья 30. Принудительное отчуждение земельных участков (изъятие земельных участков) для муниципальных нужд, резервирование земель для муниципальных нужд, установление публичных сервитутов

1. Порядок и случаи принудительного отчуждения земельных участков (изъятия земельных участков) для муниципальных нужд определяется гражданским и земельным законодательством.

2.Резервирование земель для муниципальных нужд осуществляется в случаях, предусмотренных Земельным кодексом Российской Федерации.

3. В случаях, если это необходимо для обеспечения интересов муниципального образования или населения в отношении земельного участка, может быть установлен публичный сервитут без изъятия соответствующего земельного участка. Порядок установления и прекращения публичных сервитутов устанавливается действующим законодательством.

Статья 31. Контроль за осуществлением застройки на территории муниципального образования «город Усолье-Сибирское»

1. В процессе строительства, реконструкции, капитального ремонта объектов капитального строительства на территории муниципального образования «город Усолье-Сибирское» проводится строительный контроль и осуществляется государственный строительный надзор.

2. Порядок проведения строительного контроля и осуществления государственного строительного надзора определены статьями 53, 54 Градостроительного кодекса Российской Федерации.

3. Порядок осуществления государственного строительного надзора устанавливается Правительством Российской Федерации.

Часть 2. КАРТА ГРАДОСТРОИТЕЛЬНОГО ЗОНИРОВАНИЯ

Глава 9. КАРТА ГРАДОСТРОИТЕЛЬНОГО ЗОНИРОВАНИЯ

Статья 32. Карта градостроительного зонирования муниципального образования «город Усолье-Сибирское»

1. Карта градостроительного зонирования муниципального образования «город Усолье-Сибирское» представлена в виде картографических документов, прилагаемых к части II, являющихся неотъемлемой частью настоящих Правил:

- 1) карта градостроительного зонирования;
- 2) карта градостроительного зонирования в части границ территориальных зон;
- 3) карта градостроительного зонирования в части границ зон с особыми условиями использования территорий, границ территорий объектов культурного наследия.

2. На карте градостроительного зонирования муниципального образования «город Усолье-Сибирское» отображены:

- 1) границы территориальных зон;
- 2) границы зон с особыми условиями использования территорий;
- 3) границы территорий объектов культурного наследия;
- 4) границы муниципального образования «город Усолье-Сибирское»;
- 5) границы земельных участков, в том числе занятых линейными объектами;
- 6) границы земель, покрытых поверхностными водами;
- 7) границы береговых полос водных объектов общего пользования;
- 8) площади залегания полезных ископаемых;
- 9) границы территорий, в границах которых предусматривается осуществление деятельности по комплексному и устойчивому развитию территории.

Статья 33. Перечень территориальных зон

1. В результате градостроительного зонирования муниципального образования «город Усолье-Сибирское» определены жилые, общественно-деловые, производственные зоны, зоны инженерной и транспортной инфраструктур, зоны рекреационного назначения, зоны специального назначения.

Наименование территориальных зон	
ЖИЛЫЕ ЗОНЫ:	
ЖЗ-1	Зоны застройки малоэтажными индивидуальными жилыми домами
ЖЗ-2	Зона застройки малоэтажными жилыми домами (до 4 этажей, включая мансардный)
ЖЗ-3	Зона застройки среднеэтажными жилыми домами (от 5 до 8 этажей, включая мансардный)
ЖЗ-4	Зоны застройки многоэтажными жилыми домами (9 этажей и более)
ОБЩЕСТВЕННО-ДЕЛОВЫЕ ЗОНЫ:	
ОДЗ-1	Многофункциональная общественно-деловая зона
ОДЗ-2	Зона специализированной общественной застройки
ПРОИЗВОДСТВЕННЫЕ ЗОНЫ:	
ПЗ-1	Производственная зона (объекты I, II, III класса опасности)
ПЗ-2	Производственная зона (объекты IV, V класса опасности)
ПЗ-3	Коммунально-складская зона (объекты IV, V класса опасности)
ЗОНЫ ОБЪЕКТОВ ИНЖЕНЕРНОЙ И ТРАНСПОРТНОЙ ИНФРАСТРУКТУРЫ:	
ПЗ-4	Зона инженерной инфраструктуры
ПЗ-5	Зона транспортной инфраструктуры
ЗОНЫ СЕЛЬСКОХОЗЯЙСТВЕННОГО ИСПОЛЬЗОВАНИЯ:	
СХЗ-1	Производственная зона сельскохозяйственных предприятий
СХЗ-2	Зона садоводческих, огороднических или дачных некоммерческих объединений граждан
ЗОНЫ РЕКРЕАЦИОННОГО НАЗНАЧЕНИЯ:	
РЗ-1	Зоны рекреационного назначения
РЗ-2	Зона озелененных территорий общего пользования (лесопарки, парки, сады, скверы, бульвары, городские леса)
РЗ-3	Зона отдыха
ЗОНЫ СПЕЦИАЛЬНОГО НАЗНАЧЕНИЯ:	
СНЗ-1	Зоны кладбищ
СНЗ-2	Зона складирования и захоронения отходов

Статья 34. Перечень зон с особыми условиями использования территорий

1. На карте градостроительного зонирования муниципального образования «город Усолье-Сибирское» отображены следующие виды зон с особыми условиями использования территорий:

- 1) границы санитарно-защитных зон;
- 2) охранные зоны объектов инженерной инфраструктуры;
- 3) площади залегания полезных ископаемых;
- 4) зоны затопления при аварии ГТС гидроузла Иркутской ГЭС;
- 5) водоохраные зоны;
- 6) прибрежных защитных полос;
- 7) зоны санитарной охраны источников хозяйственно-питьевого водоснабжения;
- 8) округ горно-санитарной охраны источников минеральных вод;
- 9) зоны охраны объектов культурного наследия, защитные зоны.

Статья 35. Перечень территорий объектов культурного наследия

На карте градостроительного зонирования муниципального образования «город Усолье-Сибирское» отображены границы территорий объектов культурного наследия:

- 1) территории в границах археологических памятников и ансамблей;
- 2) территории в границах достопримечательных мест.

Часть 3. ГРАДОСТРОИТЕЛЬНЫЕ РЕГЛАМЕНТЫ

Глава 14. ГРАДОСТРОИТЕЛЬНЫЕ РЕГЛАМЕНТЫ В ЧАСТИ ВИДОВ РАЗРЕШЕННОГО ИСПОЛЬЗОВАНИЯ ЗЕМЕЛЬНЫХ УЧАСТКОВ И ОБЪЕКТОВ КАПИТАЛЬНОГО СТРОИТЕЛЬСТВА

Статья 36. Использование земельных участков, на которые действие градостроительных регламентов не распространяется или для которых градостроительные регламенты не устанавливаются

1. На карте градостроительного зонирования муниципального образования «город Усолье-Сибирское» отображены территории, на земельные участки в границах которых действие градостроительного регламента не распространяется:

- 1) границы территорий археологических памятников и ансамблей;
- 2) границы береговых полос водных объектов общего пользования;
- 3) границы земельных участков, занятых линейными объектами.

2. На карте градостроительного зонирования муниципального образования «город Усолье-Сибирское» отображены границы земель, покрытых поверхностными водами, для которых градостроительные регламенты не устанавливаются.

3. Использование земельных участков, на которые действие градостроительных регламентов не распространяется или для которых градостроительные регламенты не устанавливаются, определяется уполномоченными федеральными органами исполнительной власти, уполномоченными органами исполнительной власти субъектов Российской Федерации или уполномоченными органами местного самоуправления в соответствии с федеральными законами.

4. Полоса земли вдоль береговой линии водного объекта общего пользования (береговая полоса) предназначается для общего пользования. Каждый гражданин вправе пользоваться (без использования механических транспортных средств) береговой полосой водных объектов общего пользования для передвижения и пребывания около них, в том числе для осуществления любительского и спортивного рыболовства и причаливания плавучих

Статья 37. Использование существующих объектов капитального строительства, объектов незавершенного строительства

Использование зданий, сооружений, земельных участков под ними должно осуществляться в соответствии с их разрешенным использованием (назначением). Для обеспечения прав и законных интересов физических и юридических лиц как правообладателей объектов капитального строительства (объектов незавершенного строительства), а так же с учетом сложившейся планировки территории и фактического использования земельного участка предусмотрено следующее:

1. В случае если существующий объект капитального строительства, право на который зарегистрировано в соответствии с требованиями законодательства, находится на земельном участке, границы которого не определены в установленном порядке, но который необходимо образовать, уточнить границы земельного участка, то такой земельный участок подлежит образованию, уточнению границ исключительно с целью дальнейшей эксплуатации (капитального ремонта) объекта капитального строительства.

2. В случае если объект незавершенного строительства, право на который зарегистрировано в соответствии с требованиями законодательства, находится на земельном участке, границы которого не определены в установленном порядке, но который необходимо образовать, уточнить границы земельного участка, то такой земельный участок подлежит образованию, уточнению границ исключительно с целью дальнейшей завершения строительства и последующей эксплуатации такого объекта.

3. В случаях, указанных в пп. 1, 2 данной статьи, вид разрешенного использования земельных участков устанавливается в соответствии с видом разрешенного использования, указанным в правоустанавливающих документах на данный объект капитального строительства, объект незавершенного строительства с учетом следующих градостроительных регламентов.

ВИДЫ РАЗРЕШЕННОГО ИСПОЛЬЗОВАНИЯ ЗЕМЕЛЬНЫХ УЧАСТКОВ И ОБЪЕКТОВ КАПИТАЛЬНОГО СТРОИТЕЛЬСТВА			ПАРАМЕТРЫ РАЗРЕШЕННОГО ИСПОЛЬЗОВАНИЯ	ОСОБЫЕ УСЛОВИЯ РЕАЛИЗАЦИИ РЕГЛАМЕНТА
ВИДЫ ИСПОЛЬЗОВАНИЯ ЗЕМЕЛЬНОГО УЧАСТКА	ОПИСАНИЕ ВИДА РАЗРЕШЕННОГО ИСПОЛЬЗОВАНИЯ ЗЕМЕЛЬНОГО УЧАСТКА	ОБЪЕКТЫ КАПИТАЛЬНОГО СТРОИТЕЛЬСТВА И ИНЫЕ ВИДЫ ОБЪЕКТОВ		
1	2	3	4	5
Автомобильный транспорт 7.2	Размещение зданий и сооружений автомобильного транспорта. Содержание данного вида разрешенного использования включает в себя содержание видов разрешенного использования с кодами 7.2.1 - 7.2.3	Автомобильные дороги, проезды, остановки общественного транспорт, непосредственно примыкающие к дорогам строения и сооружения (земляное полотно, мосты, сигнальное оборудование, служебно-технические здания), водоотводные, защитные и другие искусственные сооружения, сооружения на съездах и пересечениях дорог, остановочные павильоны и другие объекты дорожного хозяйства.	Предельные (минимальные и (или) максимальные) размеры земельных участков, предельные параметры разрешенного строительства, реконструкции объектов капитального строительства не подлежат установлению.	Границы полосы отвода автомобильной дороги определяются на основании документации по планировке территории. Подготовка документации по планировке территории, предназначенной для размещения автомобильных дорог и (или) объектов дорожного сервиса, осуществляется с учетом утверждаемых Правительством Российской Федерации норм отвода земель для размещения указанных объектов. Проектирование автомобильных дорог осуществляются в соответствии с требованиями Градостроительного кодекса Российской Федерации, Федерального закона от 08.11.2007г. № 257-ФЗ «Об автомобильных дорогах и о дорожной деятельности в Российской Федерации и о внесении изменений в отдельные законодательные акты Российской Федерации». Ширина полос и размеры участков земель, отводимых для автомобильных дорог и транспортных развязок движения, определяются в зависимости от категории дорог, количества полос движения, высоты насыпей или глубины выемок, наличия или отсутствия боковых резервов, принятых в проекте заложений откосов насыпей и выемок и других условий в соответствии с требованиями СН 467-74.
Земельные участки (территории) общего пользования 12.0	Земельные участки общего пользования. Содержание данного вида разрешенного использования включает в себя содержание видов разрешенного использования с кодами 12.0.1 - 12.0.2	Пешеходные тротуары; Пешеходные переходы; Бульвары; Набережные; Береговые полосы водных объектов общего пользования, скверы, объекты улично-дорожной сети, малые архитектурных форм благоустройства	Предельное количество этажей, предельная высота зданий, строений, сооружений не устанавливается. Максимальный процент застройки земельного участка не устанавливается. Новое строительство и реконструкция на земельном участке не предусматривается.	Использование земельных участков и объектов капитального строительства осуществлять с учетом режимов зон с особыми условиями использования территорий, приведенных в статьях 39-44 настоящих Правил.
Предоставление коммунальных услуг 3.1.1.	Размещение зданий и сооружений, обеспечивающих поставку воды, тепла, электричества, газа, отвод канализационных стоков, очистку и уборку объектов недвижимости (котельных, водозаборов, очистных сооружений, насосных станций, водопроводов, линий электропередач, трансформаторных подстанций, газопроводов, линий связи, телефонных станций, канализаций, стоянок, гаражей и мастерских для обслуживания уборочной и аварийной техники, сооружений, необходимых для сбора и плавки снега)	Котельные, водозаборы, очистные сооружения, насосные станции, водопроводы, линии электропередач, трансформаторные подстанции, газопроводы, линии связи, телефонные станции, канализация	Площадь земельных участков принимать при проектировании объектов в соответствии с требованиями к размещению таких объектов в жилой зоне. Минимальный размер земельного участка- 0,0001 га. Максимальный размер земельного участка- 10 га. Максимальное количество этажей - 2 эт. Отступ от красной линии- 5 м. Минимальный отступ от границ земельного участка в целях определения мест допустимого размещения зданий, строений, сооружений, за пределами которых запрещено строительство зданий, строений, сооружений - не менее 1м. Максимальный процент застройки в границах земельного участка, определяемый как отношение суммарной площади земельного участка, которая может быть застроена, ко всей площади земельного участка - 90%.	Строительство осуществлять в соответствии с СП 42.13330.2016 (Актуализированная редакция СНиП 2.07.01-89* «Градостроительство. Планировка и застройка городских и сельских поселений»), со строительными нормами и правилами, техническими регламентами, по утвержденному проекту планировки, проекту межевания территории. Использование земельных участков и объектов капитального строительства осуществлять с учетом режимов зон с особыми условиями использования территорий, приведенных в статьях 39-44 настоящих Правил.
Виды разрешенного использования, предусмотренные статьей 38 настоящих Правил			Предельные размеры земельных участков, установленные статьей 37 настоящих Правил	-

2. ВСПОМОГАТЕЛЬНЫЕ ВИДЫ И ПАРАМЕТРЫ РАЗРЕШЁННОГО ИСПОЛЬЗОВАНИЯ ЗЕМЕЛЬНЫХ УЧАСТКОВ И ОБЪЕКТОВ КАПИТАЛЬНОГО СТРОИТЕЛЬСТВА:

ВИДЫ РАЗРЕШЕННОГО ИСПОЛЬЗОВАНИЯ ЗЕМЕЛЬНЫХ УЧАСТКОВ И ОБЪЕКТОВ КАПИТАЛЬНОГО СТРОИТЕЛЬСТВА				
ВИДЫ ИСПОЛЬЗОВАНИЯ ЗЕМЕЛЬНОГО УЧАСТКА	ОПИСАНИЕ ВИДА РАЗРЕШЕННОГО ИСПОЛЬЗОВАНИЯ ЗЕМЕЛЬНОГО УЧАСТКА	ОБЪЕКТЫ КАПИТАЛЬНОГО СТРОИТЕЛЬСТВА И ИНЫЕ ВИДЫ ОБЪЕКТОВ	ПАРАМЕТРЫ РАЗРЕШЕННОГО ИСПОЛЬЗОВАНИЯ	ОСОБЫЕ УСЛОВИЯ РЕАЛИЗАЦИИ РЕГЛАМЕНТА
1	2	3	4	5
Предоставление коммунальных услуг 3.1.1.	Размещение зданий и сооружений, обеспечивающих поставку воды, тепла, электричества, газа, отвод канализационных стоков, очистку и уборку объектов недвижимости (котельных, водозаборов, очистных сооружений, насосных станций, водопроводов, линий электропередач, трансформаторных подстанций, газопроводов, линий связи, телефонных станций, канализаций, стоянок, гаражей и мастерских для обслуживания уборочной и аварийной техники, сооружений, необходимых для сбора и плавки снега)	Котельные, водозаборы, очистные сооружения, насосные станции, водопроводы, линии электропередач, трансформаторные подстанции, газопроводы, линии связи, телефонные станции, канализация	Площадь земельных участков принимать при проектировании объектов в соответствии с требованиями к размещению таких объектов в жилой зоне. Минимальный размер земельного участка- 0,0001 га. Максимальный размер земельного участка- 5 га. Максимальное количество этажей - 2 эт. Отступ от красной линии- 5 м. Минимальный отступ от границ земельного участка в целях определения мест допустимого размещения зданий, строений, сооружений, за пределами которых запрещено строительство зданий, строений, сооружений - не менее 1м. Максимальный процент застройки в границах земельного участка, определяемый как отношение суммарной площади земельного участка, которая может быть застроена, ко всей площади земельного участка - 90%.	Строительство осуществлять в соответствии с СП 42.13330.2016 (Актуализированная редакция СНиП 2.07.01-89* «Градостроительство. Планировка и застройка городских и сельских поселений»), со строительными нормами и правилами, техническими регламентами, по утвержденному проекту планировки, проекту межевания территории. Использование земельных участков и объектов капитального строительства осуществлять с учетом режимов зон с особыми условиями использования территорий, приведенных в статьях 39-44 настоящих Правил.
Ведение огородничества 13.1.	Осуществление отдыха и (или) выращивания гражданами для собственных нужд сельскохозяйственных культур; размещение хозяйственных построек, не являющихся объектами недвижимости, предназначенных для хранения инвентаря и урожая сельскохозяйственных культур.	Подсобные сооружения.	Минимальный размер земельного участка – 0,01 га. Максимальный размер земельного участка – 0,25 га. Запрещается размещение объектов капитального строительства. Ограждение: Высота ограждения (забора) не должна превышать 1,8 метра, высота ворот не более 2 метров. Линии регулирования застройки: Отступ от красной линии- 3 м. Минимальный отступ от границ земельного участка в целях определения мест допустимого размещения, строений, сооружений, за пределами которых запрещено строительство, строений, сооружений - не менее 1м. Предельная высота, предельное количество этажей зданий, строений, сооружений не подлежат установлению. Максимальный процент застройки в границах земельного участка, определяемый как отношение суммарной площади земельного участка, которая может быть застроена, ко всей площади земельного участка – не подлежит установлению.	Использование земельных участков и объектов капитального строительства осуществлять с учетом режимов зон с особыми условиями использования территорий, приведенных в статьях 39-44 настоящих Правил.

3. УСЛОВНО РАЗРЕШЁННЫЕ ВИДЫ И ПАРАМЕТРЫ ИСПОЛЬЗОВАНИЯ ЗЕМЕЛЬНЫХ УЧАСТКОВ И ОБЪЕКТОВ КАПИТАЛЬНОГО СТРОИТЕЛЬСТВА:

ВИДЫ РАЗРЕШЕННОГО ИСПОЛЬЗОВАНИЯ ЗЕМЕЛЬНЫХ УЧАСТКОВ И ОБЪЕКТОВ КАПИТАЛЬНОГО СТРОИТЕЛЬСТВА				
ВИДЫ ИСПОЛЬЗОВАНИЯ ЗЕМЕЛЬНОГО УЧАСТКА	ОПИСАНИЕ ВИДА РАЗРЕШЕННОГО ИСПОЛЬЗОВАНИЯ ЗЕМЕЛЬНОГО УЧАСТКА	ОБЪЕКТЫ КАПИТАЛЬНОГО СТРОИТЕЛЬСТВА И ИНЫЕ ВИДЫ ОБЪЕКТОВ	ПАРАМЕТРЫ РАЗРЕШЕННОГО ИСПОЛЬЗОВАНИЯ	ОСОБЫЕ УСЛОВИЯ РЕАЛИЗАЦИИ РЕГЛАМЕНТА
1	2	3	4	5
Здравоохранение 3.4.	Размещение объектов капитального строительства, предназначенных для оказания гражданам медицинской помощи.	Аптеки, молочные кухни и раздаточные пункты.	Минимальная площадь земельного участка – 100 кв. м. Максимальная площадь земельных участков – 15 га. Предельное количество этажей- 3 эт. Отступ от красной линии - не менее 5 м., при новом строительстве. Минимальный отступ от границ земельного участка в целях определения мест допустимого размещения зданий, строений, сооружений, за пределами которых запрещено строительство зданий, строений, сооружений - не менее 1м.	Строительство осуществлять в соответствии с СП 42.13330.2016 (Актуализированная редакция СНиП 2.07.01-89* «Градостроительство. Планировка и застройка городских и сельских поселений»), со строительными нормами и правилами, СП, техническими регламентами, по утвержденному проекту планировки, проекту межевания территории. Использование земельных участков и объектов капитального строительства осуществлять с учетом режимов зон с особыми условиями использования территорий, приведенных в статьях 39-44 настоящих Правил.
Амбулаторно-поликлиническое обслуживание 3.4.1.	Размещение объектов капитального строительства, предназначенных для оказания гражданам амбулаторно-поликлинической медицинской помощи.	Поликлиники, фельдшерские пункты, пункты здравоохранения, центры матери и ребенка, диагностические центры, молочные кухни, станции донорства крови, клинические лаборатории, аптеки, оптики.	Максимальный процент застройки в границах земельного участка, определяемый как отношение суммарной площади земельного участка, которая может быть застроена, ко всей площади земельного участка - 70%. На территории должны предусматриваться: стоянки автомобилей: Площадь участка для стоянки одного автомобиля на автостоянках следует принимать 22,5 кв. м. Предельная высота зданий, строений, сооружений - 25 м. Минимальный процент озеленения – 10%.	
Магазины 4.4.	Размещение объектов, предназначенных для продажи товаров, торговая площадь которых составляет до 5000 кв. м.	Предприятия розничной и мелкооптовой торговли.	Минимальный размер земельного участка 300 кв. м. Максимальный размер земельного участка 0,3 га. Минимальный отступ от границ земельного участка в целях определения мест допустимого размещения зданий, строений, сооружений, за пределами которых запрещено строительство зданий, строений, сооружений - не менее 1м. Максимальный процент застройки в границах земельного участка, определяемый как отношение суммарной площади земельного участка, которая может быть застроена, ко всей площади земельного участка - 80%. Минимальный процент озеленения – 10% Параметры для объектов капитального строительства: - минимальный размер фронтальной стороны земельного участка 12 м; - отступ от красной линии - не менее 5 м., при новом строительстве; -максимальное количество этажей- 2 эт.;; -высота – до 10 м.;; -минимальное количество парковочных мест 3.	
Коммунальное обслуживание 3.1.	Размещение зданий и сооружений в целях обеспечения физических и юридических лиц коммунальными услугами. Содержание данного вида разрешенного использования включает в себя содержание видов разрешенного использования с кодами 3.1.1-3.1.2	Жилищно-эксплуатационные организации (административное здание).	Минимальный размер земельного участка 100 кв. м. Максимальный размер земельного участка 0,2 га. Минимальный отступ от границ земельного участка в целях определения мест допустимого размещения зданий, строений, сооружений, за пределами которых запрещено строительство зданий, строений, сооружений - не менее 1м. Максимальный процент застройки в границах земельного участка, определяемый как отношение суммарной площади земельного участка, которая может быть застроена, ко всей площади земельного участка - 80%. Минимальный процент озеленения – 20% Максимальное количество этажей – до 3 эт. Отступ от красной линии - не менее 5 м., при новом строительстве.	
Спорт 5.1.	Размещение зданий и сооружений для занятия спортом. Содержание данного вида разрешенного использования включает в себя содержание видов разрешенного использования с кодами 5.1.1 - 5.1.7	Спортивные сооружения (открытые, крытые). Спортивные клубы, спортивные залы, бассейны, физкультурно-оздоровительные комплексы. Автодромы, мотодромы, трамплины	Минимальный размер земельного участка – 0,1 га. Максимальный размер земельного участка – 20 га. Предельная высота зданий – 25 м. Минимальный отступ от границ земельного участка в целях определения мест допустимого размещения зданий, строений, сооружений, за пределами которых запрещено строительство зданий, строений, сооружений - 1 м. Максимальный процент застройки в границах земельного участка, определяемый как отношение суммарной площади земельного участка, которая может быть застроена, ко всей площади земельного участка надземной части - 70%. Отступ от красной линии – 5м. при новом строительстве. На территории земельного участка должны предусматриваться: Стоянки автомобилей: Площадь участка для стоянки одного автомобиля на автостоянках следует принимать 22,5 кв. м. Озеленение: Минимальный процент озеленения земельного участка – 20%.	Строительство осуществлять в соответствии с СП 42.13330.2016 (Актуализированная редакция СНиП 2.07.01-89* «Градостроительство. Планировка и застройка городских и сельских поселений»), со строительными нормами и правилами, техническими регламентами, по утвержденному проекту планировки, проекту межевания территории. Использование земельных участков и объектов капитального строительства осуществлять с учетом режимов зон с особыми условиями использования территорий, приведенных в статьях 39-44 настоящих Правил
		Физкультурные площадки, беговые дорожки, поля для спортивной игры. Теннисные корты.	Предельные размеры земельного участка не подлежат установлению Минимальный отступ от границ земельного участка в целях определения мест допустимого размещения зданий, строений, сооружений, за пределами которых запрещено строительство зданий, строений, сооружений не подлежит установлению. Предельная высота, предельное количество этажей зданий, строений, сооружений не подлежат установлению Максимальный процент застройки не подлежит установлению	

ВИДЫ РАЗРЕШЕННОГО ИСПОЛЬЗОВАНИЯ ЗЕМЕЛЬНЫХ УЧАСТКОВ И ОБЪЕКТОВ КАПИТАЛЬНОГО СТРОИТЕЛЬСТВА			ПАРАМЕТРЫ РАЗРЕШЕННОГО ИСПОЛЬЗОВАНИЯ	ОСОБЫЕ УСЛОВИЯ РЕАЛИЗАЦИИ РЕГЛАМЕНТА
ВИДЫ ИСПОЛЬЗОВАНИЯ ЗЕМЕЛЬНОГО УЧАСТКА	ОПИСАНИЕ ВИДА РАЗРЕШЕННОГО ИСПОЛЬЗОВАНИЯ ЗЕМЕЛЬНОГО УЧАСТКА	ОБЪЕКТЫ КАПИТАЛЬНОГО СТРОИТЕЛЬСТВА И ИНЫЕ ВИДЫ ОБЪЕКТОВ		
1	2	3	4	5
Специальная деятельность 12.2.	Хранение, накопление бытового мусора и отходов.	Сооружения для хранения твердых коммунальных отходов.	Минимальный размер земельного участка – 10 кв.м Максимальный размер земельного участка – 350 кв.м Предельная высота строений и сооружений- не подлежит установлению. Минимальный отступ от границ земельного участка в целях определения мест допустимого размещения строений, сооружений, за пределами которых запрещено строительство строений, сооружений- не подлежит установлению Максимальный процент застройки в границах земельного участка, определяемый как отношение суммарной площади земельного участка, которая может быть застроена, ко всей площади земельного участка – не подлежит установлению.	Использование земельных участков и объектов капитального строительства осуществлять с учетом режимов зон с особыми условиями использования территорий, приведенных в статьях 39-44 настоящих Правил.

ЗОНА ЗАСТРОЙКИ МАЛОЭТАЖНЫМИ ЖИЛЫМИ ДОМАМИ (до 4 этажей включая мансардный) (ЖЗ-2)
1. ОСНОВНЫЕ ВИДЫ И ПАРАМЕТРЫ РАЗРЕШЕННОГО ИСПОЛЬЗОВАНИЯ ЗЕМЕЛЬНЫХ УЧАСТКОВ И ОБЪЕКТОВ КАПИТАЛЬНОГО СТРОИТЕЛЬСТВА:

ВИДЫ РАЗРЕШЕННОГО ИСПОЛЬЗОВАНИЯ ЗЕМЕЛЬНЫХ УЧАСТКОВ И ОБЪЕКТОВ КАПИТАЛЬНОГО СТРОИТЕЛЬСТВА			ПАРАМЕТРЫ РАЗРЕШЕННОГО ИСПОЛЬЗОВАНИЯ	ОСОБЫЕ УСЛОВИЯ РЕАЛИЗАЦИИ РЕГЛАМЕНТА
ВИДЫ ИСПОЛЬЗОВАНИЯ ЗЕМЕЛЬНОГО УЧАСТКА	ОПИСАНИЕ ВИДА РАЗРЕШЕННОГО ИСПОЛЬЗОВАНИЯ ЗЕМЕЛЬНОГО УЧАСТКА	ОБЪЕКТЫ КАПИТАЛЬНОГО СТРОИТЕЛЬСТВА И ИНЫЕ ВИДЫ ОБЪЕКТОВ		
1	2	3	4	5
Малозэтажная многоквартирная жилая застройка 2.1.1.	Размещение малозэтажных многоквартирных домов (многоквартирные дома высотой до 4 этажей, включая мансардный); обустройство спортивных и детских площадок, площадок для отдыха; размещение объектов обслуживания жилой застройки во встроенных, пристроенных и встроено-пристроенных помещениях малозэтажного многоквартирного дома, если общая площадь таких помещений в малоэтажном многоквартирном доме не составляет более 15% общей площади помещений дома	Малозэтажные многоквартирные жилые дома. Спортивные и детские площадки. Площадки отдыха.	Минимальный размер земельного участка – 0,01 га. Максимальный размер земельного участка – 5,0 га. Минимальное количество этажей - 1. Этажность – не более 4 этажей. Предельная высота зданий - 14 м. Отступ от красной линии - не менее 5 м., при новом строительстве. Максимальный процент застройки в границах земельного участка, определяемый как отношение суммарной площади земельного участка, которая может быть застроена, ко всей площади земельного участка - 50%. Предельные параметры разрешенного строительства принимаются в соответствии с утвержденной документацией по планировке территории. На территории земельного участка должны предусматриваться: Объекты хранения автотранспорта: Количество машиномест определяется из расчета не менее 45% расчетного числа легковых автомобилей, в том числе 11% должны быть организованы как плоскостные открытые стоянки. Площадь одного машиноместа составляет 18 кв.м (без учета проездов). Площадки в составе придомовой территории: - для игр детей дошкольного и младшего школьного возраста из расчета 0,7 кв.м на 1 жителя; - для отдыха взрослого населения из расчета 0,5 кв.м на 1 жителя; - для занятий физкультурой из расчета 2,0 кв.м на 1 жителя; - для хозяйственных целей и выгула собак из расчета 0,3 кв.м на 1 жителя. Озеленение: Минимальный процент озеленения – 25%. Минимальный отступ от границ земельного участка в целях определения места допустимого размещения зданий, строений, сооружений, за пределами которых запрещено строительство зданий, строений, сооружений - не менее 1 м, при новом строительстве, а так же с учётом расчетов по требованиям норм инсоляции, освещенности и противопожарным требованиям. Расстояния между длинными сторонами жилых зданий высотой 2 - 3 этажа - не менее 15 м, а высотой 4 этажа - не менее 20 м, между длинными сторонами и торцами этих же зданий с окнами из жилых комнат - не менее 10 м. Ограждения с целью минимального затенения территории соседних земельных участков должны быть сетчатые или решетчатые. Высота ограждения между смежными земельными участками - не более 1,8 м., между земельным участком и проездом – не более 2,0м.	Новое строительство, реконструкцию осуществлять по утвержденному проекту планировки, проекту межевания территории. При проектировании руководствоваться СП 55.13330.2016 Дома жилые одноквартирные. (Актуализированная редакция СНиП 31-02-2001), СП 42.13330.2016 (Актуализированная редакция СНиП 2.07.01-89* «Градостроительство. Планировка и застройка городских и сельских поселений») со строительными нормами и правилами, СП, техническими регламентами. Субъекты землепользования в жилых зонах обязаны содержать придомовые территории в порядке и чистоте, сохранять зеленые насаждения, беречь объекты благоустройства. Запрещается складирование дров, строительных материалов, мусора и т.д. на придомовых территориях. Требования к ограждениям земельных участков; характер ограждения, его высота должны быть единообразными как минимум на протяжении одного квартала с обеих сторон. Жилые малозэтажные дома с квартирами в первых этажах следует располагать, как правило, с отступом от красных линий. По красной линии допускается размещать жилые здания с встроенными в первые этажи или пристроенными помещениями общественного назначения, а на жилых улицах в условиях реконструкции сложившейся застройки - и жилые здания с квартирами в первых этажах. Использование земельных участков и объектов капитального строительства осуществлять с учетом режимов зон с особыми условиями использования территорий, приведенных в статьях 39-44 настоящих Правил.
Блокированная жилая застройка 2.3.	Размещение жилого дома, имеющего одну или несколько общих стен с соседними жилыми домами (количеством этажей не более чем три, при общем количестве совмещенных домов не более десяти и каждый из которых предназначен для проживания одной семьи, имеет общую стену (общие стены) без проемов с соседним домом или соседними домами, расположен на отдельном земельном участке и имеет выход на территорию общего пользования (жилые дома блокированной застройки); разведение декоративных и плодовых деревьев, овощных и ягодных культур; размещение индивидуальных гаражей и иных вспомогательных сооружений; обустройство спортивных и детских площадок, площадок для отдыха	Блокированные жилые дома. Объекты хранения автотранспорта. Подсобные сооружения. Спортивные и детские площадки. Площадки отдыха.	Предельные (минимальные и (или) максимальные) размеры земельных участков, предельные параметры разрешенного строительства, реконструкции объектов капитального строительства не подлежат установлению.	Границы полосы отвода автомобильной дороги определяются на основании документации по планировке территории. Подготовка документации по планировке территории, предназначенной для размещения автомобильных дорог и (или) объектов дорожного сервиса, осуществляется с учетом утверждаемых Правительством Российской Федерации норм отвода земель для размещения указанных объектов. Проектирование автомобильных дорог осуществляются в соответствии с требованиями Градостроительного кодекса Российской Федерации, Федерального закона от 08.11.2007 г. № 257-ФЗ «Об автомобильных дорогах и о дорожной деятельности в Российской Федерации и о внесении изменений в отдельные законодательные акты Российской Федерации». Ширина полос и размеры участков земель, отводимых для автомобильных дорог и транспортных развязок движения, определяются в зависимости от категории дорог, количества полос движения, высоты насыпей или глубины выемок, наличия или отсутствия боковых резервов, принятых в проекте заложений откосов насыпей и выемок и других условий в соответствии с требованиями СН 467-74.
Автомобильный транспорт 7.2	Размещение зданий и сооружений автомобильного транспорта. Содержание данного вида разрешенного использования включает в себя содержание видов разрешенного использования с кодами 7.2.1 7.2.3	Автомобильные дороги, проезды, остановки общественного транспорта, непосредственно примыкающие к дорогам строения и сооружения (земляное полотно, мосты, сигнальное оборудование, служебно-технические здания), водоотводные, защитные и другие искусственные сооружения, сооружения на съездах и пересечениях дорог, останочные павильоны и другие объекты дорожного хозяйства.	Предельные (минимальные и (или) максимальные) размеры земельных участков, предельные параметры разрешенного строительства, реконструкции объектов капитального строительства не подлежат установлению.	Границы полосы отвода автомобильной дороги определяются на основании документации по планировке территории. Подготовка документации по планировке территории, предназначенной для размещения автомобильных дорог и (или) объектов дорожного сервиса, осуществляется с учетом утверждаемых Правительством Российской Федерации норм отвода земель для размещения указанных объектов. Проектирование автомобильных дорог осуществляются в соответствии с требованиями Градостроительного кодекса Российской Федерации, Федерального закона от 08.11.2007 г. № 257-ФЗ «Об автомобильных дорогах и о дорожной деятельности в Российской Федерации и о внесении изменений в отдельные законодательные акты Российской Федерации». Ширина полос и размеры участков земель, отводимых для автомобильных дорог и транспортных развязок движения, определяются в зависимости от категории дорог, количества полос движения, высоты насыпей или глубины выемок, наличия или отсутствия боковых резервов, принятых в проекте заложений откосов насыпей и выемок и других условий в соответствии с требованиями СН 467-74.
Земельные участки (территории) общего пользования 12.0	Земельные участки общего пользования. Содержание данного вида разрешенного использования включает в себя содержание видов разрешенного использования с кодами 12.0.1 12.0.2	Пешеходные тротуары; Пешеходные переходы; Бульвары; Набережные; Береговые полосы водных объектов общего пользования, скверы, объекты улично-дорожной сети, малые архитектурных форм благоустройства	Минимальный размер земельного участка – 0,001 га. Максимальный размер земельного участка – 30,0 га. Территорию зеленых насаждений принимать для: - бульвара 70-75 % общей площади зоны, аллеи, дорожки, площадки -25-30%; - сквера 60-75 % общей площади зоны, аллеи, дорожки, площадки -25-40%. Минимальный отступ от границ земельного участка в целях определения мест допустимого размещения зданий, строений, сооружений, за пределами которых запрещено строительство зданий, строений, сооружений - не подлежит установлению. Предельная высота, предельное количество этажей зданий, строений, сооружений не подлежат установлению. Максимальный процент застройки - не подлежит установлению.	Использование земельных участков и объектов капитального строительства осуществлять с учетом режимов зон с особыми условиями использования территорий, приведенных в статьях 39-44 настоящих Правил.
Предоставление коммунальных услуг 3.1.1.	Размещение зданий и сооружений, обеспечивающих поставку воды, тепла, электричества, газа, отвод канализационных стоков, очистку и уборку объектов недвижимости (котельных, водозаборов, очистных сооружений, насосных станций, водопроводов, линий электропередач, трансформаторных подстанций, газопроводов, линий связи, телефонных станций, канализаций, стоянок, гаражей и мастерских для обслуживания уборочной и аварийной техники, сооружений, необходимых для сбора и плавки снега)	Котельные, водозаборы, очистные сооружения, насосные станции, водопроводы, линии электропередач, трансформаторные подстанции, газопроводы, линии связи, телефонные станции, канализация	Площадь земельных участков принимать при проектировании объектов в соответствии с требованиями к размещению таких объектов в жилой зоне. Минимальный размер земельного участка- 0,0001 га. Максимальный размер земельного участка- 10 га. Максимальное количество этажей - 2 эт. Отступ от красной линии- 5 м. Минимальный отступ от границ земельного участка в целях определения мест допустимого размещения зданий, строений, сооружений, за пределами которых запрещено строительство зданий, строений, сооружений - не менее 1м. Максимальный процент застройки в границах земельного участка, определяемый как отношение суммарной площади земельного участка, которая может быть застроена, ко всей площади земельного участка - 90%.	Строительство осуществлять в соответствии с СП 42.13330.2016 (Актуализированная редакция СНиП 2.07.01-89* «Градостроительство. Планировка и застройка городских и сельских поселений»), со строительными нормами и правилами, техническими регламентами, по утвержденному проекту планировки, проекту межевания территории. Использование земельных участков и объектов капитального строительства осуществлять с учетом режимов зон с особыми условиями использования территорий, приведенных в статьях 39-44 настоящих Правил.
Виды разрешенного использования, предусмотренные статьей 37 настоящих Правил			Предельные размеры земельных участков, установленные статьей 37 настоящих Правил	-

2. ВСПОМОГАТЕЛЬНЫЕ ВИДЫ И ПАРАМЕТРЫ РАЗРЕШЕННОГО ИСПОЛЬЗОВАНИЯ ЗЕМЕЛЬНЫХ УЧАСТКОВ И ОБЪЕКТОВ КАПИТАЛЬНОГО СТРОИТЕЛЬСТВА:

ВИДЫ РАЗРЕШЕННОГО ИСПОЛЬЗОВАНИЯ ЗЕМЕЛЬНЫХ УЧАСТКОВ И ОБЪЕКТОВ КАПИТАЛЬНОГО СТРОИТЕЛЬСТВА			ПАРАМЕТРЫ РАЗРЕШЕННОГО ИСПОЛЬЗОВАНИЯ	ОСОБЫЕ УСЛОВИЯ РЕАЛИЗАЦИИ РЕГЛАМЕНТА
ВИДЫ ИСПОЛЬЗОВАНИЯ ЗЕМЕЛЬНОГО УЧАСТКА	ОПИСАНИЕ ВИДА РАЗРЕШЕННОГО ИСПОЛЬЗОВАНИЯ ЗЕМЕЛЬНОГО УЧАСТКА	ОБЪЕКТЫ КАПИТАЛЬНОГО СТРОИТЕЛЬСТВА И ИНЫЕ ВИДЫ ОБЪЕКТОВ		
1	2	3	4	5
Предоставление коммунальных услуг 3.1.1.	Размещение зданий и сооружений, обеспечивающих поставку воды, тепла, электричества, газа, отвод канализационных стоков, очистку и уборку объектов недвижимости (котельных, водозаборов, очистных сооружений, насосных станций, водопроводов, линий электропередач, трансформаторных подстанций, газопроводов, линий связи, телефонных станций, канализаций, стоянок, гаражей и мастерских для обслуживания уборочной и аварийной техники, сооружений, необходимых для сбора и плавки снега)	Котельные, водозаборы, очистные сооружения, насосные станции, водопроводы, линии электропередач, трансформаторные подстанции, газопроводы, линии связи, телефонные станции, канализация.	Площадь земельных участков принимать при проектировании объектов в соответствии с требованиями к размещению таких объектов в жилой зоне. Минимальный размер земельного участка- 0,0001 га. Максимальный размер земельного участка- 5 га. Максимальное количество этажей- 1 эт. Отступ от красной линии- 5 м. Минимальный отступ от границ земельного участка в целях определения мест допустимого размещения зданий, строений, сооружений, за пределами которых запрещено строительство зданий, строений, сооружений - не менее 1м. Максимальный процент застройки в границах земельного участка, определяемый как отношение суммарной площади земельного участка, которая может быть застроена, ко всей площади земельного участка - 90%.	Строительство осуществлять в соответствии с СП 42.13330.2016 (Актуализированная редакция СНиП 2.07.01-89* «Градостроительство. Планировка и застройка городских и сельских поселений»), со строительными нормами и правилами, техническими регламентами, по утвержденному проекту планировки, проекту межевания территории. Использование земельных участков и объектов капитального строительства осуществлять с учетом режимов зон с особыми условиями использования территорий, приведенных в статьях 39-44 настоящих Правил.


3. УСЛОВНО РАЗРЕШЕННЫЕ ВИДЫ И ПАРАМЕТРЫ ИСПОЛЬЗОВАНИЯ ЗЕМЕЛЬНЫХ УЧАСТКОВ И ОБЪЕКТОВ КАПИТАЛЬНОГО СТРОИТЕЛЬСТВА:

ВИДЫ РАЗРЕШЕННОГО ИСПОЛЬЗОВАНИЯ ЗЕМЕЛЬНЫХ УЧАСТКОВ И ОБЪЕКТОВ КАПИТАЛЬНОГО СТРОИТЕЛЬСТВА			ПАРАМЕТРЫ РАЗРЕШЕННОГО ИСПОЛЬЗОВАНИЯ	ОСОБЫЕ УСЛОВИЯ РЕАЛИЗАЦИИ РЕГЛАМЕНТА
ВИДЫ ИСПОЛЬЗОВАНИЯ ЗЕМЕЛЬНОГО УЧАСТКА	ОПИСАНИЕ ВИДА РАЗРЕШЕННОГО ИСПОЛЬЗОВАНИЯ ЗЕМЕЛЬНОГО УЧАСТКА	ОБЪЕКТЫ КАПИТАЛЬНОГО СТРОИТЕЛЬСТВА И ИНЫЕ ВИДЫ ОБЪЕКТОВ		
1	2	3	4	5
Спорт 5.1.	Размещение зданий и сооружений для занятия спортом. Содержание данного вида разрешенного использования включает в себя содержание видов разрешенного использования с кодами 5.1.1 - 5.1.7	Спортивные сооружения (открытые, крытые). Спортивные клубы, спортивные залы, бассейны, физкультурно-оздоровительные комплексы. Автодромы, мотодромы, трамплины	Минимальный размер земельного участка – 0,1 га. Максимальный размер земельного участка – 20 га. Предельная высота зданий – 25 м. Минимальный отступ от границ земельного участка в целях определения мест допустимого размещения зданий, строений, сооружений, за пределами которых запрещено строительство зданий, строений, сооружений - 1 м. Максимальный процент застройки в границах земельного участка, определяемый как отношение суммарной площади земельного участка, которая может быть застроена, ко всей площади земельного участка надземной части - 70%. Отступ от красной линии – 5м. при новом строительстве. На территории земельного участка должны предусматриваться: Стоянки автомобилей: Площадь участка для стоянки одного автомобиля на автостоянках следует принимать 22,5 кв.м. Озеленение: Минимальный процент озеленения земельного участка – 20%.	Строительство осуществлять в соответствии с СП 42.13330.2016 (Актуализированная редакция СНиП 2.07.01-89* «Градостроительство. Планировка и застройка городских и сельских поселений»), со строительными нормами и правилами, техническими регламентами, по утвержденному проекту планировки, проекту межевания территории. Использование земельных участков и объектов капитального строительства осуществлять с учетом режимов зон с особыми условиями использования территорий, приведенных в статьях 39-44 настоящих Правил
		Физкультурные площадки, беговые дорожки, поля для спортивной игры. Теннисные корты.	Предельные размеры земельного участка не подлежат установлению Минимальный отступ от границ земельного участка в целях определения мест допустимого размещения зданий, строений, сооружений, за пределами которых запрещено строительство зданий, строений, сооружений не подлежит установлению. Предельная высота, предельное количество этажей зданий, строений, сооружений не подлежат установлению Максимальный процент застройки не подлежит установлению	

ВИДЫ РАЗРЕШЕННОГО ИСПОЛЬЗОВАНИЯ ЗЕМЕЛЬНЫХ УЧАСТКОВ И ОБЪЕКТОВ КАПИТАЛЬНОГО СТРОИТЕЛЬСТВА				
ВИДЫ ИСПОЛЬЗОВАНИЯ ЗЕМЕЛЬНОГО УЧАСТКА	ОПИСАНИЕ ВИДА РАЗРЕШЕННОГО ИСПОЛЬЗОВАНИЯ ЗЕМЕЛЬНОГО УЧАСТКА	ОБЪЕКТЫ КАПИТАЛЬНОГО СТРОИТЕЛЬСТВА И ИНЫЕ ВИДЫ ОБЪЕКТОВ	ПАРАМЕТРЫ РАЗРЕШЕННОГО ИСПОЛЬЗОВАНИЯ	ОСОБЫЕ УСЛОВИЯ РЕАЛИЗАЦИИ РЕГЛАМЕНТА
1	2	3	4	5
Хранение автотранспорта2.7.1.	Размещение отдельно стоящих и пристроенных гаражей, в том числе подземных, предназначенных для хранения автотранспорта, в том числе с разделением на машино-места, за исключением гаражей, размещение которых предусмотрено содержанием вида разрешенного использования с кодом 4.9.	Гаражи для хранения личного автотранспорта.	Минимальный размер земельного участка гаража - 24 кв.м. (одно м/м). Максимальный размер земельного участка для гаража - 48кв.м. Предельное количество этажей – 2 эт. Отступ от красной линии - не менее 1 м., при новом строительстве. Минимальный отступ от границ земельного участка в целях определения мест допустимого размещения зданий, строений, сооружений, за пределами которых запрещено строительство зданий, строений, сооружений- не менее 1м, при новом строительстве. Расстояние от наземных и наземно-подземных гаражей, предназначенных для постоянного и временного хранения легковых автомобилей до жилых домов и общественных зданий, а также до участков школ, детских яслей-садов и лечебных учреждений стационарного типа, размещаемых на селитебных территориях принимать не менее приведенных в СП 42.13330.2016 «Градостроительство. Планировка и застройка городских и сельских поселений», 2.2.1/2.1.1.1200-03 «Санитарно-защитные зоны и санитарная классификация предприятий, сооружений и иных объектов». Максимальный процент застройки в границах земельного участка, определяемый как отношение суммарной площади земельного участка, которая может быть застроена, ко всей площади земельного участка - 90%.	Использование земельных участков и объектов капитального строительства осуществлять с учетом режимов зон с особыми условиями использования территорий, приведенных в статьях 39-44 настоящих Правил
Специальная деятельность 12.2.	Хранение, накопление, бытового мусора и отходов.	Сооружения для хранения твердых коммунальных отходов.	Минимальный размер земельного участка – 10 кв.м Максимальный размер земельного участка – 350 кв.м Предельная высота строений и сооружений- не подлежит установлению. Минимальный отступ от границ земельного участка в целях определения мест допустимого размещения строений, сооружений, за пределами которых запрещено строительство строений, сооружений- не подлежит установлению Максимальный процент застройки в границах земельного участка, определяемый как отношение суммарной площади земельного участка, которая может быть застроена, ко всей площади земельного участка – не подлежит установлению.	Использование земельных участков и объектов капитального строительства осуществлять с учетом режимов зон с особыми условиями использования территорий, приведенных в статьях 39-44 настоящих Правил.

ЗОНА ЗАСТРОЙКИ СРЕДНЕЭТАЖНЫМИ ЖИЛЫМИ ДОМАМИ (от 5 до 8 этажей, включая мансардный) (ЖЗ-З)
1. ОСНОВНЫЕ ВИДЫ И ПАРАМЕТРЫ РАЗРЕШЕННОГО ИСПОЛЬЗОВАНИЯ ЗЕМЕЛЬНЫХ УЧАСТКОВ И ОБЪЕКТОВ КАПИТАЛЬНОГО СТРОИТЕЛЬСТВА:

ВИДЫ РАЗРЕШЕННОГО ИСПОЛЬЗОВАНИЯ ЗЕМЕЛЬНОГО УЧАСТКА	ОПИСАНИЕ ВИДА РАЗРЕШЕННОГО ИСПОЛЬЗОВАНИЯ ЗЕМЕЛЬНОГО УЧАСТКА	ОБЪЕКТЫ КАПИТАЛЬНОГО СТРОИТЕЛЬСТВА И ИНЫЕ ВИДЫ ОБЪЕКТОВ	ПАРАМЕТРЫ РАЗРЕШЕННОГО ИСПОЛЬЗОВАНИЯ	ОСОБЫЕ УСЛОВИЯ РЕАЛИЗАЦИИ РЕГЛАМЕНТА
1	2	3	4	5
Среднеэтажная жилая застройка 2.5.	Размещение многоквартирных домов этажно-стью не выше восьми этажей; благоустройство и озеленение; размещение подземных гаражей и автостоянок; обустройство спортивных и детских площадок, площадок для отдыха; размещение объектов обслуживания жилой застройки во встроенных, пристроенных и встроенно-пристроенных помещениях многоквартирного дома, если общая площадь таких помещений в многоквартирном доме не составляет более 20% общей площади помещений дома	Многokвартирные жилые дома. Подземные гаражи и автостоянки Спортивные и детские площадки. Площадки отдыха.	Минимальный размер земельного участка для застройки этажно-стью до 5 этажей – 0,16 га, для застройки этажно-стью 6-8 этажей – 0,26 га. Максимальный размер земельного участка – 5,0 га Минимальное количество этажей - 5. Этажно-сть – не более 8 этажей. Предельная высота зданий - 27 м. Высота конструкций на здании не должна превышать 10% от предельной высоты здания. Отступ от красной линии – 5м. Максимальный процент застройки в границах земельного участка, определяемый как отношение суммарной площади земельного участка, которая может быть застроена, ко всей площади земельного участка – 90%. Предельные параметры разрешенного строительства принимаются в соответствии с утвержденной документацией по планировке территории. На территории земельного участка должны предусматриваться: Стоянки автомобилей: Минимальная площадь стоянок временного хранения определяется из расчета 2,6 кв.м на 1 жителя, в т.ч. 1,9 кв.м на 1 жителя – площадь машиномест. Площадки в составе придомовой территории: Для игр детей дошкольного и младшего школьного возраста из расчета 0,7 кв.м на 1 жителя. Для отдыха взрослого населения из расчета 0,5 кв.м на 1 жителя. Для занятий физкультурой из расчета 2,0 кв.м на 1 жителя. Для хозяйственных целей и выгула собак из расчета 0,3 кв.м на 1 жителя. Озеленение: Минимальный процент озеленения – 25%. Минимальный отступ от границ земельного участка в целях определения места допустимого размещения зданий, строений, сооружений, за пределами которых запрещено строительство зданий, строений, сооружений- 1м, при новом строительстве, а также на основании расчетов по требованиям норм инсоляции, освещенности и противопожарным требованиям. Расстояния между длинными сторонами жилых зданий - не менее 40 м, между торцами этих же зданий с окнами из жилых комнат - не менее 45 м.	Новое строительство, реконструкцию осуществлять по утвержденному проекту планировки, проекту межевания территории. При проектировании руководствоваться СП 42.13330.2016 (Актуализированная редакция СНиП 2.07.01-89* «Градостроительство. Планировка и застройка городских и сельских поселений») со строительными нормами и правилами, СП, техническими регламентами. Субъекты землепользования в жилых зонах обязаны содержать придомовые территории в порядке и чистоте, сохранять зеленые насаждения, беречь объекты благоустройства. Использование земельных участков и объектов капитального строительства осуществлять с учетом режимов зон с особыми условиями использования территорий, приведенных в статьях 39-44 настоящих Правил.
Дошкольное, начальное и среднее общее образование 3.5.1.	Размещение объектов капитального строительства, предназначенных для просвещения, дошкольного, начального и среднего общего образования (детские ясли, детские сады, школы, лицеи, гимназии, художественные, музыкальные школы, образовательные кружки и иные организации, осуществляющие деятельность по воспитанию, образованию и просвещению, в том числе зданий, спортивных сооружений, предназначенных для занятия обучающихся физической культурой и спортом)	Объекты дошкольного образования. Спортивные сооружения	Максимальный размер земельного участка – не подлежит установлению. Предельное количество этажей – 2. Минимальный размер земельного участка 35 кв.м. на одно место. Минимальный процент озеленения- 30%. Объекты капитального строительства (стены здания) располагаются на расстоянии 25 м до красных линий, до стен жилых домов и до зданий общеобразовательных школ, детских дошкольных и лечебных учреждений – по нормам инсоляции и освещенности. Отступ от красных линий – 25 м., при новом строительстве Максимальный процент застройки в границах земельного участка, определяемый как отношение суммарной площади земельного участка, которая может быть застроена, ко всей площади земельного участка - 50%. Минимальный отступ от границ земельного участка в целях определения места допустимого размещения зданий, строений, сооружений, за пределами которых запрещено строительство зданий, строений, сооружений - 1м, при новом строительстве, а также на основании расчетов по требованиям норм инсоляции, освещенности и противопожарным требованиям. Максимальный процент застройки в границах земельного участка, определяемый как отношение суммарной площади земельного участка, которая может быть застроена, ко всей площади земельного участка - 50%. Территория участка огораживается по периметру забором высотой не менее 1 м. Участки детских дошкольных учреждений не должны примыкать к магистральным улицам.	Использование земельных участков и объектов капитального строительства осуществлять с учетом режимов зон с особыми условиями использования территорий, приведенных в статьях 39-44 настоящих Правил.
		Объекты начального и среднего общего образования. Спортивные сооружения	Предельное количество этажей – 4. Минимальный размер земельного участка 15-20 кв.м. на одного учащегося. Максимальный размер земельного участка- 3,3 га. Отступ от красных линий не менее -25 метров. Минимальный процент озеленения- 40%. Минимальный отступ от границ земельного участка в целях определения места допустимого размещения зданий, строений, сооружений, за пределами которых запрещено строительство зданий, строений, сооружений - 1м, при новом строительстве, а также на основании расчетов по требованиям норм инсоляции, освещенности и противопожарным требованиям. Максимальный процент застройки в границах земельного участка, определяемый как отношение суммарной площади земельного участка, которая может быть застроена, ко всей площади земельного участка - 50%. Территория участка огораживается по периметру забором высотой не менее 1 м.	
Автомобильный транспорт 7.2	Размещение зданий и сооружений автомобильного транспорта. Содержание данного вида разрешенного использования включает в себя содержание видов разрешенного использования с кодами 7.2.1 - 7.2.3	Автомобильные дороги, проезды, остановки общественного транспорт, непосредственно примыкающие к дорогам строения и сооружения (земляное полотно, мосты, сигнальное оборудование, служебно-технические здания), водосточные, защитные и другие искусственные сооружения, сооружения на съездах и пересечениях дорог, остановочные павильоны и другие объекты дорожного хозяйства.	Предельные (минимальные и (или) максимальные) размеры земельных участков, предельные параметры разрешенного строительства, реконструкции объектов капитального строительства не подлежат установлению.	Границы полосы отвода автомобильной дороги определяются на основании документации по планировке территории. Подготовка документации по планировке территории, предназначенной для размещения автомобильных дорог и (или) объектов дорожного сервиса, осуществляется с учетом утверждаемых Правительством Российской Федерации норм отвода земель для размещения указанных объектов. Проектирование автомобильных дорог осуществляются в соответствии с требованиями Градостроительного кодекса Российской Федерации, Федерального закона от 08.11.2007 г. № 257-ФЗ «Об автомобильных дорогах и о дорожной деятельности в Российской Федерации и о внесении изменений в отдельные законодательные акты Российской Федерации». Ширина полос и размеры участков земель, отводимых для автомобильных дорог и транспортных развязок движения, определяются в зависимости от категории дорог, количества полос движения, высоты насыпей или глубины выемок, наличия или отсутствия боковых резервов, принятых в проекте заложений откосов насыпей и выемок и других условий в соответствии с требованиями СН 467-74.
Земельные участки (территории) общего пользования 12.0	Земельные участки общего пользования. Содержание данного вида разрешенного использования включает в себя содержание видов разрешенного использования с кодами 12.0.1 - 12.0.2	Пешеходные тротуары; Пешеходные переходы; Бульвары; Набережные; Береговые полосы водных объектов общего пользования, скверы, объекты улично-дорожной сети, малые архитектурных форм благоустройства	Минимальный размер земельного участка – 0,001 га. Максимальный размер земельного участка – 30,0 га. Территорию зеленых насаждений принимать для: - бульвара 70-75 % общей площади зоны, аллеи, дорожки, площадки -25-30%; - сквера 60-75 % общей площади зоны, аллеи, дорожки, площадки -25-40%. Минимальный отступ от границ земельного участка в целях определения мест допустимого размещения зданий, строений, сооружений, за пределами которых запрещено строительство зданий, строений, сооружений- не подлежит установлению. Предельная высота предельное количество этажей зданий, строений, сооружений не подлежат установлению. Максимальный процент застройки в границах земельного участка, определяемый как отношение суммарной площади земельного участка, которая может быть застроена, ко всей площади земельного участка - не подлежит установлению.	Использование земельных участков и объектов капитального строительства осуществлять с учетом режимов зон с особыми условиями использования территорий, приведенных в статьях 39-44 настоящих Правил.
Предоставление коммунальных услуг 3.1.1.	Размещение зданий и сооружений, обеспечивающих поставку воды, тепла, электричества, газа, отвод канализационных стоков, очистку и уборку объектов недвижимости (котельных, водозаборов, очистных сооружений, насосных станций, водопроводов, линий электропередач, трансформаторных подстанций, газопроводов, линий связи, телефонных станций, канализаций, стоянок, гаражей и мастерских для обслуживания уборочной и аварийной техники, сооружений, необходимых для сбора и плавки снега)	Котельные, водозаборы, очистные сооружения, насосные станции, водопроводы, линии электропередач, трансформаторные подстанции, газопроводы, линии связи, телефонных станций, канализаций, стоянок, гаражей и мастерских для обслуживания уборочной и аварийной техники, сооружений, необходимых для сбора и плавки снега)	Площадь земельных участков принимать при проектировании объектов в соответствии с требованиями к размещению таких объектов в жилой зоне. Минимальный размер земельного участка- 0.0001 га Максимальный размер земельного участка- 10 га. Максимальное количество этажей - 2 эт. Отступ от красной линии- 5 м. Минимальный отступ от границ земельного участка в целях определения мест допустимого размещения зданий, строений, сооружений, за пределами которых запрещено строительство зданий, строений, сооружений - не менее 1м. Максимальный процент застройки в границах земельного участка, определяемый как отношение суммарной площади земельного участка, которая может быть застроена, ко всей площади земельного участка - 90%.	Строительство осуществлять в соответствии с СП 42.13330.2016 (Актуализированная редакция СНиП 2.07.01-89* «Градостроительство. Планировка и застройка городских и сельских поселений»), со строительными нормами и правилами, техническими регламентами, по утвержденному проекту планировки, проекту межевания территории. Использование земельных участков и объектов капитального строительства осуществлять с учетом режимов зон с особыми условиями использования территорий, приведенных в статьях 39-44 настоящих Правил.
Спорт 5.1.	Размещение зданий и сооружений для занятия спортом. Содержание данного вида разрешенного использования включает в себя содержание видов разрешенного использования с кодами 5.1.1 - 5.1.7	Спортивные сооружения (открытые, крытые). Спортивные клубы, спортивные залы, бассейны, физкультурно-оздоровительные комплексы. Автотрек, мотодромы, трамплины.	Минимальный размер земельного участка – 0,1 га. Максимальный размер земельного участка – 20 га. Предельная высота зданий – 25 м. Минимальный отступ от границ земельного участка в целях определения мест допустимого размещения зданий, строений, сооружений, за пределами которых запрещено строительство зданий, строений, сооружений - 1 м. Максимальный процент застройки в границах земельного участка, определяемый как отношение суммарной площади земельного участка надземной части – 70%. Отступ от красной линии – 5м, при новом строительстве. На территории земельного участка должны предусматриваться: Стоянки автомобилей: Площадь участка для стоянки одного автомобиля на автостоянках следует принимать 22,5 кв.м. Озеленение: Минимальный процент озеленения земельного участка – 20%. Предельные размеры земельного участка не подлежат установлению.	Строительство осуществлять в соответствии с СП 42.13330.2016 (Актуализированная редакция СНиП 2.07.01-89* «Градостроительство. Планировка и застройка городских и сельских поселений»), со строительными нормами и правилами, техническими регламентами, по утвержденному проекту планировки, проекту межевания территории. Использование земельных участков и объектов капитального строительства осуществлять с учетом режимов зон с особыми условиями использования территорий, приведенных в статьях 39-44 настоящих Правил
		Физкультурные площадки, беговые дорожки, поля для спортивной игры. Теннисные корты.	Минимальный отступ от границ земельного участка в целях определения мест допустимого размещения зданий, строений, сооружений, за пределами которых запрещено строительство зданий, строений, сооружений не подлежит установлению. Предельная высота, предельное количество этажей зданий, строений, сооружений не подлежат установлению Максимальный процент застройки не подлежит установлению.	

		gazeta.usolie-sibirskoe.ru	№ 25	3 июля 2020 г.	15
ВИДЫ РАЗРЕШЕННОГО ИСПОЛЬЗОВАНИЯ ЗЕМЕЛЬНЫХ УЧАСТКОВ И ОБЪЕКТОВ КАПИТАЛЬНОГО СТРОИТЕЛЬСТВА			ПАРАМЕТРЫ РАЗРЕШЕННОГО ИСПОЛЬЗОВАНИЯ		ОСОБЫЕ УСЛОВИЯ РЕАЛИЗАЦИИ РЕГЛАМЕНТА
ВИДЫ ИСПОЛЬЗОВАНИЯ ЗЕМЕЛЬНОГО УЧАСТКА	ОПИСАНИЕ ВИДА РАЗРЕШЕННОГО ИСПОЛЬЗОВАНИЯ ЗЕМЕЛЬНОГО УЧАСТКА	ОБЪЕКТЫ КАПИТАЛЬНОГО СТРОИТЕЛЬСТВА И ИНЫЕ ВИДЫ ОБЪЕКТОВ			
1	2	3	4	5	
Виды разрешенного использования, предусмотренные статьей 37 настоящих Правил			Предельные размеры земельных участков, установленные статьей 37 настоящих Правил		

2. ВСПОМОГАТЕЛЬНЫЕ ВИДЫ И ПАРАМЕТРЫ РАЗРЕШЁННОГО ИСПОЛЬЗОВАНИЯ ЗЕМЕЛЬНЫХ УЧАСТКОВ И ОБЪЕКТОВ КАПИТАЛЬНОГО СТРОИТЕЛЬСТВА:					
ВИДЫ РАЗРЕШЕННОГО ИСПОЛЬЗОВАНИЯ ЗЕМЕЛЬНЫХ УЧАСТКОВ И ОБЪЕКТОВ КАПИТАЛЬНОГО СТРОИТЕЛЬСТВА			ПАРАМЕТРЫ РАЗРЕШЕННОГО ИСПОЛЬЗОВАНИЯ		ОСОБЫЕ УСЛОВИЯ РЕАЛИЗАЦИИ РЕГЛАМЕНТА
ВИДЫ ИСПОЛЬЗОВАНИЯ ЗЕМЕЛЬНОГО УЧАСТКА	ОПИСАНИЕ ВИДА РАЗРЕШЕННОГО ИСПОЛЬЗОВАНИЯ ЗЕМЕЛЬНОГО УЧАСТКА	ОБЪЕКТЫ КАПИТАЛЬНОГО СТРОИТЕЛЬСТВА И ИНЫЕ ВИДЫ ОБЪЕКТОВ			
1	2	3	4	5	
Административные здания организаций, обеспечивающих предоставление коммунальных услуг 3.1.2.			Минимальный размер земельного участка 100 кв. м. Максимальный размер земельного участка 0,2 га. Минимальный отступ от границ земельного участка в целях определения мест допустимого размещения зданий, строений, сооружений, за пределами которых запрещено строительство зданий, строений, сооружений - не менее 1м. Максимальный процент застройки в границах земельного участка, определяемый как отношение суммарной площади земельного участка, которая может быть застроена, ко всей площади земельного участка - 80%. Минимальный процент озеленения – 20%. Максимальное количество этажей – до 3 эт. Отступ от красной линии - не менее 5 м., при новом строительстве.		Строительство осуществлять в соответствии с СП 42.13330.2016 (Актуализированная редакция СНиП 2.07.01-89* «Градостроительство. Планировка и застройка городских и сельских поселений»), со строительными нормами и правилами, техническими регламентами, по утвержденному проекту планировки, проекту межевания территории. Использование земельных участков и объектов капитального строительства осуществлять с учетом режимов зон с особыми условиями использования территорий, приведенных в статьях 39-44 настоящих Правил.


3. УСЛОВНО РАЗРЕШЁННЫЕ ВИДЫ И ПАРАМЕТРЫ ИСПОЛЬЗОВАНИЯ ЗЕМЕЛЬНЫХ УЧАСТКОВ И ОБЪЕКТОВ КАПИТАЛЬНОГО СТРОИТЕЛЬСТВА:					
ВИДЫ РАЗРЕШЕННОГО ИСПОЛЬЗОВАНИЯ ЗЕМЕЛЬНЫХ УЧАСТКОВ И ОБЪЕКТОВ КАПИТАЛЬНОГО СТРОИТЕЛЬСТВА			ПАРАМЕТРЫ РАЗРЕШЕННОГО ИСПОЛЬЗОВАНИЯ		ОСОБЫЕ УСЛОВИЯ РЕАЛИЗАЦИИ РЕГЛАМЕНТА
ВИДЫ ИСПОЛЬЗОВАНИЯ ЗЕМЕЛЬНОГО УЧАСТКА	ОПИСАНИЕ ВИДА РАЗРЕШЕННОГО ИСПОЛЬЗОВАНИЯ ЗЕМЕЛЬНОГО УЧАСТКА	ОБЪЕКТЫ КАПИТАЛЬНОГО СТРОИТЕЛЬСТВА И ИНЫЕ ВИДЫ ОБЪЕКТОВ			
1	2	3	4	5	
Малозэтажная многоквартирная жилая застройка 2.1.1.	Размещение малоэтажных многоквартирных домов (многоквартирные дома высотой до 4 этажей, включая мансардный); обустройство спортивных и детских площадок, площадок для отдыха; размещение объектов обслуживания жилой застройки во встроенных, пристроенных и встроенно-пристроенных помещениях малозэтажного многоквартирного дома, если общая площадь таких помещений в малозэтажном многоквартирном доме не составляет более 15% общей площади помещений дома	Малозэтажные многоквартирные жилые дома. Спортивные и детские площадки. Площадки отдыха.	Минимальный размер земельного участка – 0,01 га. Максимальный размер земельного участка – 5,0 га. Минимальное количество этажей - 1. Этажность – не более 4 этажей. Предельная высота зданий - 14 м. Отступ от красной линии - не менее 5 м., при новом строительстве. Максимальный процент застройки в границах земельного участка, определяемый как отношение суммарной площади земельного участка, которая может быть застроена, ко всей площади земельного участка - 50%. Предельные параметры разрешенного строительства принимаются в соответствии с утвержденной документацией по планировке территории. На территории земельного участка должны предусматриваться: Объекты хранения автотранспорта: Количество машиномест определяется из расчета не менее 45% расчетного числа легковых автомобилей, в том числе 11% должны быть организованы как плоскостные открытые стоянки. Площадь одного машиноместа составляет 18 кв.м (без учета проездов). Площадки в составе придомовой территории: - для игр детей дошкольного и младшего школьного возраста из расчета 0,7 кв.м на 1 жителя; - для отдыха взрослого населения из расчета 0,5 кв.м на 1 жителя; - для занятий физкультурой из расчета 2,0 кв.м на 1 жителя; - для хозяйственных целей и выгула собак из расчета 0,3 кв.м на 1 жителя. Озеленение: Минимальный процент озеленения – 25%. Минимальный отступ от границ земельного участка в целях определения места допустимого размещения зданий, строений, сооружений, за пределами которых запрещено строительство зданий, строений, сооружений- не менее 1 м, при новом строительстве, а так же с учётом расчетов по требованиям норм инсоляции, освещенности и противопожарным требованиям. Расстояние между длинными сторонами жилых зданий высотой 2 - 3 этажа - не менее 15 м, а высотой 4 этажа - не менее 20 м, между длинными сторонами и торцами этих же зданий с окнами из жилых комнат - не менее 10 м. Ограждения с целью минимального затенения территории соседних земельных участков должны быть сетчатые или решетчатые. Высота ограждения между смежными земельными участками - не более 1,8 м., между земельным участком и проездом – не более 2,0м.		Новое строительство, реконструкцию осуществлять по утвержденному проекту планировки, проекту межевания территории. При проектировании руководствоваться СП 55.13330.2016 Дома жилые одноквартирные. (Актуализированная редакция СНиП 31-02-2001), СП 42.13330.2016 (Актуализированная редакция СНиП 2.07.01-89* «Градостроительство. Планировка и застройка городских и сельских поселений») со строительными нормами и правилами, СП, техническими регламентами. Субъекты землепользования в жилых зонах обязаны содержать придомовые территории в порядке и чистоте, сохранять зеленые насаждения, бережть объекты благоустройства. Запрещается складирование дров, строительных материалов, мусора и т.д. на придомовых территориях. Требования к ограждениям земельных участков; характер ограждения, его высота должны быть единообразными как минимум на протяжении одного квартала с обеих сторон. Жилые малозэтажные дома с квартирами в первых этажах следует располагать, как правило, с отступом от красных линий. По красной линии допускается размещать жилые здания с встроенными в первые этажи или пристроенными помещениями общественного назначения, а на жилых улицах в условиях реконструкции сложившейся застройки - и жилые здания с квартирами в первых этажах. Использование земельных участков и объектов капитального строительства осуществлять с учетом режимов зон с особыми условиями использования территорий, приведенных в статьях 39-44 настоящих Правил.
Служебные гаражи 4.9.	Размещение постоянных или временных гаражей, стоянок для хранения служебного автотранспорта, используемого в целях осуществления видов деятельности, предусмотренных видами разрешенного использования с кодами 3.0, 4.0, а также для стоянки и хранения транспортных средств общего пользования, в том числе в дело	Постоянные или временные гаражи с несколькими стояночными местами, стоянки (парковки). Многоярусные, подземные, надземные, подземно-надземные гаражи.	Минимальный размер земельного участка для гаража - 24 кв.м. (одно м/м), максимальный размер земельного участка для гаража - 48 кв.м. При примыкании участков для стоянки к проезжей части улиц и проездов - 18 кв.м (одно м/м). Максимальный размер земельного участка для автостоянок - 1000 кв.м. Предельное количество этажей – 2 эт. Отступ от красной линии - не менее 5 м., при новом строительстве. Минимальный отступ от границ земельного участка в целях определения мест допустимого размещения зданий, строений, сооружений, за пределами которых запрещено строительство зданий, строений, сооружений- не менее 1м., при новом строительстве. Расстояние от наземных и наземно-подземных гаражей, открытых стоянок, предназначенных для постоянного и временного хранения легковых автомобилей до жилых домов и общественных зданий, а также до участков школ, детских яслей-садов и лечебных учреждений стационарного типа, размещаемых на сеилтебных территориях принимать не менее приведенных в СП 42.13330.2016 «Градостроительство. Планировка и застройка городских и сельских поселений», 2.2.1/2.1.1.1200-03 «Санитарно-защитные зоны и санитарная классификация предприятий, сооружений и иных объектов». Не допускается устройство стоянок, а также гостевых парковок в пределах первого этажа жилого здания. Этажи жилые и этажи с помещениями для детских дошкольных учреждений и лечебно-профилактических учреждений должны отделяться от подземной автостоянки техническим этажом. Надземные автостоянки высотой не более 6 этажей (ярусов), подземные – не более 4 этажей (ярусов). Минимальный отступ от границ земельного участка в целях определения мест допустимого размещения зданий, строений, сооружений, за пределами которых запрещено строительство зданий, строений, сооружений- не устанавливается. Максимальный процент застройки в границах земельного участка, определяемый как отношение суммарной площади земельного участка, которая может быть застроена, ко всей площади земельного участка для подземных автостоянок- 80%, для надземных автостоянок – 70%.		Отдельно стоящие, для обслуживания зоны. Строительство осуществлять в соответствии с СП 42.13330.2016 (Актуализированная редакция СНиП 2.07.01-89* «Градостроительство. Планировка и застройка городских и сельских поселений»), со строительными нормами и правилами, СП, техническими регламентами, по утвержденному проекту планировки, проекту межевания территории. Использование земельных участков и объектов капитального строительства осуществлять с учетом режимов зон с особыми условиями использования территорий, приведенных в статьях 39-44 настоящих Правил.
Оказание социальной помощи населению 3.2.2.	Размещение зданий, предназначенных для служб психологической и бесплатной юридической помощи, социальных, пенсионных и иных служб (службы занятости населения, пункты питания малоимущих граждан), в которых осуществляется прием граждан по вопросам оказания социальной помощи и назначения социальных или пенсионных выплат, а также для размещения общественных некоммерческих организаций: некоммерческих фондов, благотворительных организаций, клубов по интересам	Объектов капитального строительства для служб психологической и бесплатной юридической помощи, социальных, пенсионных и иных служб, некоммерческих организаций: некоммерческих фондов, благотворительных организаций, клубов по интересам	Предельное количество этажей – 3. Расчет параметров земельных участков в соответствии с утвержденными местными нормативами градостроительного проектирования. Отступ от красных линий – 5м, при новом строительстве. Площадь земельных участков под объектами обслуживания жилой застройки не превышает 20% от площади территориальной зоны. Минимальный размер земельного участка 300 кв. м. Максимальный размер земельного участка 0,2 га. Минимальный отступ от границ земельного участка в целях определения мест допустимого размещения зданий, строений, сооружений, за пределами которых запрещено строительство зданий, строений, сооружений- не менее 1 м. Максимальный процент застройки в границах земельного участка, определяемый как отношение суммарной площади земельного участка, которая может быть застроена, ко всей площади земельного участка - 70%. На территории должны предусматриваться: стоянки автомобилей: Площадь участка для стоянки одного автомобиля на автостоянках следует принимать 22,5 кв.м.		
Оказание услуг связи 3.2.3.	Размещение зданий, предназначенных для размещения пунктов оказания услуг почтовой, телеграфной, междугородней и международной телефонной связи	Здания, предназначенных для размещения пунктов оказания услуг почтовой, телеграфной, междугородней и международной телефонной связи			
Бытовое обслуживание 3.3.	Размещение объектов капитального строительства, предназначенных для оказания населению или организациям бытовых услуг	Мастерские мелкого ремонта, ателье, бани, парикмахерские, прачечные, химчистки.			
Здравоохранение 3.4.	Размещение объектов капитального строительства, предназначенных для оказания гражданам медицинской помощи	Аптеки, молочные кухни и раздаточные пункты.			
Объекты культурно-досуговой деятельности 3.6.1.	Размещение зданий, предназначенных для размещения музеев, выставочных залов, художественных галерей, домов культуры, библиотек, кинотеатров и кинозалов, театров, филармоний, концертных залов, планетариев	Объекты капитального строительства, предназначенные для размещения в них музеев, выставочных залов, художественных галерей, домов культуры, библиотек, кинотеатров и кинозалов, театров, филармоний, планетариев.			
Деловое управление 4.1.	Размещение объектов капитального строительства с целью: размещения объектов управленческой деятельности, не связанной с государственным или муниципальным управлением и оказанием услуг, а также с целью обеспечения совершения сделок, не требующих передачи товара в момент их совершения между организациями, в том числе биржевая деятельность (за исключением банковской и страховой деятельности).	Объекты управленческой деятельности, не связанной с государственным или муниципальным управлением и оказанием услуг, а также с целью обеспечения совершения сделок, не требующих передачи товара в момент их совершения между организациями, в том числе биржевая деятельность (за исключением банковской и страховой деятельности).			
Магазины 4.4.	Размещение объектов, предназначенных для продажи товаров, торговая площадь которых составляет до 5000 кв. м	Предприятия розничной и мелкооптовой торговли.			
Банковская и страховая деятельность 4.5.	Размещение объектов капитального строительства, предназначенных для размещения организаций, оказывающих банковские и страховые услуги.	Объекты капитального строительства, предназначенные для размещения организаций, оказывающих банковские и страховые услуги.			
Общественное питание 4.6.	Размещение объектов капитального строительства в целях устройства мест общественного питания.	Рестораны, кафе, столовые, закусочные, бары.			
Административные здания организаций, обеспечивающих предоставление коммунальных услуг 3.1.2.	Размещение зданий, предназначенных для приема физических и юридических лиц в связи с предоставлением им коммунальных услуг	Жилищно- эксплуатационные организации (административное здание).	Минимальный размер земельного участка 100 кв. м. Максимальный размер земельного участка 0,2 га. Минимальный отступ от границ земельного участка в целях определения мест допустимого размещения зданий, строений, сооружений - не менее 1м. Максимальный процент застройки в границах земельного участка, определяемый как отношение суммарной площади земельного участка, которая может быть застроена, ко всей площади земельного участка - 80%. Минимальный процент озеленения – 20% Максимальное количество этажей – до 3 эт. Отступ от красной линии - не менее 5 м., при новом строительстве. Максимальная высота оград – 0,5 м.		Строительство осуществлять в соответствии с СП 42.13330.2016 (Актуализированная редакция СНиП 2.07.01-89* «Градостроительство. Планировка и застройка городских и сельских поселений»), со строительными нормами и правилами, техническими регламентами, по утвержденному проекту планировки, проекту межевания территории. Использование земельных участков и объектов капитального строительства осуществлять с учетом режимов зон с особыми условиями использования территорий, приведенных в статьях 39-44 настоящих Правил.

ВИДЫ РАЗРЕШЕННОГО ИСПОЛЬЗОВАНИЯ ЗЕМЕЛЬНЫХ УЧАСТКОВ И ОБЪЕКТОВ КАПИТАЛЬНОГО СТРОИТЕЛЬСТВА	ОПИСАНИЕ ВИДА РАЗРЕШЕННОГО ИСПОЛЬЗОВАНИЯ ЗЕМЕЛЬНОГО УЧАСТКА	ОБЪЕКТЫ КАПИТАЛЬНОГО СТРОИТЕЛЬСТВА И ИНЫЕ ВИДЫ ОБЪЕКТОВ	ПАРАМЕТРЫ РАЗРЕШЕННОГО ИСПОЛЬЗОВАНИЯ	ОСОБЫЕ УСЛОВИЯ РЕАЛИЗАЦИИ РЕГЛАМЕНТА
1	2	3	4	5
Хранение автотранспорта 2.7.1.	Размещение отдельно стоящих и пристроенных гаражей, в том числе подземных, предназначенных для хранения автотранспорта, в том числе с разделением на машино-места, за исключением гаражей, размещение которых предусмотрено содержанием вида разрешенного использования с кодом 4.9.	Гаражи для хранения личного автотранспорта.	Минимальный размер земельного участка гаража - 24 кв.м. (одно м/м). Максимальный размер земельного участка для гаража – 48 кв.м. Предельное количество этажей – 2 эт. Отступ от красной линии - не менее 1 м., при новом строительстве. Минимальный отступ от границ земельного участка в целях определения мест допустимого размещения зданий, строений, сооружений, за пределами которых запрещено строительство зданий, строений, сооружений- не менее 1м, при новом строительстве. Расстояние от наземных и наземно-подземных гаражей, предназначенных для постоянного и временного хранения легковых автомобилей до жилых домов и общественных зданий, а также до участков школ, детских яслей-садов и лечебных учреждений стационарного типа, размещаемых на селитебных территориях принимать не менее приведенных в СП 42.13330.2016 «Градостроительство. Планировка и застройка городских и сельских поселений», 2.2.1/2.1.1.1200-03 «Санитарно-защитные зоны и санитарная классификация предприятий, сооружений и иных объектов». Максимальный процент застройки в границах земельного участка, определяемый как отношение суммарной площади земельного участка, которая может быть застроена, ко всей площади земельного участка - 90%.	Использование земельных участков и объектов капитального строительства осуществлять с учетом режимов зон с особыми условиями использования территорий, приведенных в статьях 39-44 настоящих Правил.
Многоэтажная жилая застройка (высотная застройка) 2.6.	Размещение многоквартирных домов этажностью девять этажей и выше; благоустройство и озеленение придомовых территорий; обустройство спортивных и детских площадок, хозяйственных площадок и площадок для отдыха; размещение подземных гаражей и автостоянок, размещение объектов обслуживания жилой застройки во встроенных, пристроенных и встроенно-пристроенных помещениях многоквартирного дома в отдельных помещениях дома, если площадь таких помещений в многоквартирном доме не составляет более 15% от общей площади дома	Многоквартирные жилые дома. Подземные гаражи. Автостоянки Спортивные и детские площадки. Хозяйственные площадки.	Предельные (минимальные и (или) максимальные) размеры земельных участков, в том числе их площадь - не подлежат установлению. Минимальное количество этажей - 9. Предельная высота зданий, строений, сооружений -55 м. Минимальный отступ от границ земельного участка в целях определения мест допустимого размещения зданий, строений, сооружений, за пределами которых запрещено строительство зданий, строений, сооружений - 1 м., при новом строительстве. Отступ от красной линии – 5м. при новом строительстве. Максимальный процент застройки в границах земельного участка, определяемый как отношение суммарной площади земельного участка, которая может быть застроена, ко всей площади земельного участка надземной части - 40%. Минимальный процент озеленения – 25%. Размещение объектов обслуживания жилой застройки во встроенных, пристроенных и встроенно-пристроенных помещениях многоквартирного дома в отдельных помещениях дома, если площадь таких помещений в многоквартирном доме не составляет более 15% от общей площади дом	Новое строительство, реконструкцию осуществлять по утвержденному проекту планировки, проекту межевания территории. При проектировании руководствоваться СП 55.13330.2016 Дома жилые одноквартирные. (Актуализированная редакция СНиП 31-02-2001), СП 42.13330.2016 (Актуализированная редакция СНиП 2.07.01-89* «Градостроительство. Планировка и застройка городских и сельских поселений») со строительными нормами и правилами, СП, техническими регламентами. Субъекты землепользования в жилых зонах обязаны содержать придомовые территории в порядке и чистоте, сохранять зеленые насаждения, беречь объекты благоустройства. Использование земельных участков и объектов капитального строительства осуществлять с учетом режимов зон с особыми условиями использования территорий, приведенных в статьях 39-44 настоящих Правил.
Специальная деятельность 12.2.	Хранение, накопление бытового мусора и отходов.	Сооружения для хранения твердых коммунальных отходов.	Минимальный размер земельного участка – 10 кв.м Максимальный размер земельного участка – 350 кв.м Предельная высота строений и сооружений- не подлежит установлению. Минимальный отступ от границ земельного участка в целях определения мест допустимого размещения строений, сооружений, за пределами которых запрещено строительство строений, сооружений- не подлежит установлению Максимальный процент застройки в границах земельного участка, определяемый как отношение суммарной площади земельного участка, которая может быть застроена, ко всей площади земельного участка – не подлежит установлению.	Использование земельных участков и объектов капитального строительства осуществлять с учетом режимов зон с особыми условиями использования территорий, приведенных в статьях 39-44 настоящих Правил.

ЗОНА ЗАСТРОЙКИ МНОГОЭТАЖНЫМИ ЖИЛЫМИ ДОМАМИ (9 этажей и более) (ЖЗ-4)
1. ОСНОВНЫЕ ВИДЫ И ПАРАМЕТРЫ РАЗРЕШЕННОГО ИСПОЛЬЗОВАНИЯ ЗЕМЕЛЬНЫХ УЧАСТКОВ И ОБЪЕКТОВ КАПИТАЛЬНОГО СТРОИТЕЛЬСТВА:


ВИДЫ РАЗРЕШЕННОГО ИСПОЛЬЗОВАНИЯ ЗЕМЕЛЬНЫХ УЧАСТКОВ И ОБЪЕКТОВ КАПИТАЛЬНОГО СТРОИТЕЛЬСТВА	ОПИСАНИЕ ВИДА РАЗРЕШЕННОГО ИСПОЛЬЗОВАНИЯ ЗЕМЕЛЬНОГО УЧАСТКА	ОБЪЕКТЫ КАПИТАЛЬНОГО СТРОИТЕЛЬСТВА И ИНЫЕ ВИДЫ ОБЪЕКТОВ	ПАРАМЕТРЫ РАЗРЕШЕННОГО ИСПОЛЬЗОВАНИЯ	ОСОБЫЕ УСЛОВИЯ РЕАЛИЗАЦИИ РЕГЛАМЕНТА
1	2	3	4	5
Многоэтажная жилая застройка (высотная застройка) 2.6.	Размещение многоквартирных домов этажностью девять этажей и выше; благоустройство и озеленение придомовых территорий; обустройство спортивных и детских площадок, хозяйственных площадок и площадок для отдыха; размещение подземных гаражей и автостоянок, размещение объектов обслуживания жилой застройки во встроенных, пристроенных и встроенно-пристроенных помещениях многоквартирного дома в отдельных помещениях дома, если площадь таких помещений в многоквартирном доме не составляет более 15% от общей площади дома	Многоквартирные жилые дома. Подземные гаражи. Автостоянки Спортивные и детские площадки. Хозяйственные площадки.	Предельные (минимальные и (или) максимальные) размеры земельных участков, в том числе их площадь - не подлежат установлению. Минимальное количество этажей - 9. Предельная высота зданий, строений, сооружений -55 м. Минимальный отступ от границ земельного участка в целях определения мест допустимого размещения зданий, строений, сооружений, за пределами которых запрещено строительство зданий, строений, сооружений - 1 м., при новом строительстве. Отступ от красной линии – 5м. при новом строительстве. Максимальный процент застройки в границах земельного участка, определяемый как отношение суммарной площади земельного участка, которая может быть застроена, ко всей площади земельного участка надземной части - 40%. Минимальный процент озеленения – 25%. Размещение объектов обслуживания жилой застройки во встроенных, пристроенных и встроенно-пристроенных помещениях многоквартирного дома в отдельных помещениях дома, если площадь таких помещений в многоквартирном доме не составляет более 15% от общей площади дом	Новое строительство, реконструкцию осуществлять по утвержденному проекту планировки, проекту межевания территории. При проектировании руководствоваться СП 55.13330.2016 Дома жилые одноквартирные. (Актуализированная редакция СНиП 31-02-2001), СП 42.13330.2016 (Актуализированная редакция СНиП 2.07.01-89* «Градостроительство. Планировка и застройка городских и сельских поселений») со строительными нормами и правилами, СП, техническими регламентами. Субъекты землепользования в жилых зонах обязаны содержать придомовые территории в порядке и чистоте, сохранять зеленые насаждения, беречь объекты благоустройства. Использование земельных участков и объектов капитального строительства осуществлять с учетом режимов зон с особыми условиями использования территорий, приведенных в статьях 39-44 настоящих Правил.
Дошкольное, начальное и среднее общее образование 3.5.1.	Размещение объектов капитального строительства, предназначенных для просвещения, дошкольного, начального и среднего общего образования (детские ясли, детские сады, школы, лицеи, гимназии, художественные, музыкальные школы, образовательные кружки и иные организации, осуществляющие деятельность по воспитанию, образованию и просвещению, в том числе зданий, спортивных сооружений, предназначенных для занятия обучающихся физической культурой и спортом	Объекты дошкольного образования. Спортивные сооружения	Максимальный размер земельного участка – не подлежит установлению. Предельное количество этажей – 2. Минимальный размер земельного участка 35 кв.м. на одно место. Объекты капитального строительства (стены здания) располагаются на расстоянии 25 м до красных линий, до стен жилых домов и до зданий общеобразовательных школ, детских дошкольных и лечебных учреждений – по нормам инсоляции и освещенности. Отступ от красных линий – 25 м., при новом строительстве Максимальный процент застройки в границах земельного участка, определяемый как отношение суммарной площади земельного участка, которая может быть застроена, ко всей площади земельного участка - 50%. Минимальный отступ от границ земельного участка в целях определения места допустимого размещения зданий, строений, сооружений, за пределами которых запрещено строительство зданий, строений, сооружений - 1м, при новом строительстве, а так же на основании расчетов по требованиям норм инсоляции, освещенности и противопожарным требованиям. Минимальный процент озеленения – 30% Минимальный процент спортивно-игровых площадок- 20%. Территория участка огораживается по периметру забором высотой не менее 1 м. Участки детских дошкольных учреждений не должны примыкать к магистральным улицам.	Использование земельных участков и объектов капитального строительства осуществлять с учетом режимов зон с особыми условиями использования территорий, приведенных в статьях 39-44 настоящих Правил.
		Объекты начального и среднего общего образования. Спортивные сооружения	Предельное количество этажей – 4. Минимальный размер земельного участка 15-20 кв.м. на одного учащегося. Максимальный размер земельного участка- 3,3 га. Отступ от красных линий не менее 25 метров. Минимальный процент озеленения- 40%. Минимальный отступ от границ земельного участка в целях определения места допустимого размещения зданий, строений, сооружений, за пределами которых запрещено строительство зданий, строений, сооружений - 1м, при новом строительстве, а так же на основании расчетов по требованиям норм инсоляции, освещенности и противопожарным требованиям. Максимальный процент застройки в границах земельного участка, определяемый как отношение суммарной площади земельного участка, которая может быть застроена, ко всей площади земельного участка -50%. Территория участка огораживается по периметру забором высотой не менее 1 м.	
Автомобильный транспорт 7.2	Размещение зданий и сооружений автомобильного транспорта. Содержание данного вида разрешенного использования включает в себя содержание видов разрешенного использования с кодами 7.2.1 - 7.2.3	Автомобильные дороги, проезды, остановки общественного транспорта, непосредственно примыкающие к дорогам строения и сооружения (земляное полотно, мосты, сигнальное оборудование, служебно-технические здания), водоотводные, защитные и другие искусственные сооружения, сооружения на съездах и пересечениях дорог, остановочные павильоны и другие объекты дорожного хозяйства.	Предельные (минимальные и (или) максимальные) размеры земельных участков, предельные параметры разрешенного строительства, реконструкции объектов капитального строительства не подлежат установлению.	Границы полосы отвода автомобильной дороги определяются на основании документации по планировке территории. Подготовка документации по планировке территории, предназначенной для размещения автомобильных дорог и (или) объектов дорожного сервиса, осуществляется с учетом утверждаемых Правительством Российской Федерации норм отвода земель для размещения указанных объектов. Проектирование автомобильных дорог осуществляется в соответствии с требованиями Градостроительного кодекса Российской Федерации, Федерального закона от 08.11.2007 г. № 257-ФЗ «Об автомобильных дорогах и о дорожной деятельности в Российской Федерации и о внесении изменений в отдельные законодательные акты Российской Федерации». Ширина полос и размеры участков земель, отводимых для автомобильных дорог и транспортных развязок движения, определяются в зависимости от категории дорог, количества полос движения, высоты насыпей или глубины выемок, наличия или отсутствия боковых резервов, принятых в проекте заложений откосов насыпей и выемок и других условий в соответствии с требованиями СН 467-74.
Земельные участки (территории) общего пользования 12.0	Земельные участки общего пользования. Содержание данного вида разрешенного использования включает в себя содержание видов разрешенного использования с кодами 12.0.1 - 12.0.2	Пешеходные тротуары; Пешеходные переходы; Бульвары; Набережные; Береговые полосы водных объектов общего пользования, скверы, объекты улично-дорожной сети, малые архитектурных форм благоустройства	Минимальный размер земельного участка – 0,001 га. Максимальный размер земельного участка – 30,0 га. Территорию зеленых насаждений принимать для: - бульвара 70-75 % общей площади зоны, аллеи, дорожки, площадки -25-30%; - сквера 60-75 % общей площади зоны, аллеи, дорожки, площадки -25-40%. Минимальный отступ от границ земельного участка в целях определения мест допустимого размещения зданий, строений, сооружений, за пределами которых запрещено строительство зданий, строений, сооружений- не подлежит установлению. Предельная высота, предельное количество этажей зданий, строений, сооружений не подлежат установлению. Максимальный процент застройки в границах земельного участка, определяемый как отношение суммарной площади земельного участка, которая может быть застроена, ко всей площади земельного участка - не подлежит установлению.	Использование земельных участков и объектов капитального строительства осуществлять с учетом режимов зон с особыми условиями использования территорий, приведенных в статьях 39-44 настоящих Правил.
Предоставление коммунальных услуг 3.1.1.	Размещение зданий и сооружений, обеспечивающих поставку воды, тепла, электричества, газа, отвод канализационных стоков, очистку и уборку объектов недвижимости (котельных, водозаборов, очистных сооружений, насосных станций, водопроводов, линий электропередач, трансформаторных подстанций, газопроводов, линий связи, телефонных станций, канализаций, стоянок, гаражей и мастерских для обслуживания уборочной и аварийной техники, сооружений, необходимых для сбора и плавки снега)	Котельные, водозаборы, очистные сооружения, насосные станции, водопроводы, линии электропередач, трансформаторные подстанции, газопроводы, линии связи, телефонные станции, канализация.	Площадь земельных участков принимать при проектировании объектов в соответствии с требованиями к размещению таких объектов в жилой зоне. Минимальный размер земельного участка- 0,0001 га. Максимальный размер земельного участка- 10 га. Максимальное количество этажей- 1 эт. Отступ от красной линии- 5 м. Минимальный отступ от границ земельного участка в целях определения мест допустимого размещения зданий, строений, сооружений, за пределами которых запрещено строительство зданий, строений, сооружений - не менее 1м. Максимальный процент застройки в границах земельного участка, определяемый как отношение суммарной площади земельного участка, которая может быть застроена, ко всей площади земельного участка - 90%.	Строительство осуществлять в соответствии с СП 42.13330.2016 (Актуализированная редакция СНиП 2.07.01-89* «Градостроительство. Планировка и застройка городских и сельских поселений»), со строительными нормами и правилами, техническими регламентами, по утвержденному проекту планировки, проекту межевания территории. Использование земельных участков и объектов капитального строительства осуществлять с учетом режимов зон с особыми условиями использования территорий, приведенных в статьях 39-44 настоящих Правил.
Виды разрешенного использования, предусмотренные статьей 37 настоящих Правил			Предельные размеры земельных участков, установленные статьей 37 настоящих Правил	-

2. ВСПОМОГАТЕЛЬНЫЕ ВИДЫ И ПАРАМЕТРЫ РАЗРЕШЕННОГО ИСПОЛЬЗОВАНИЯ ЗЕМЕЛЬНЫХ УЧАСТКОВ И ОБЪЕКТОВ КАПИТАЛЬНОГО СТРОИТЕЛЬСТВА:

		gazeta.usolie-sibirskoe.ru		№ 25	3 июля 2020 г.	17
ВИДЫ РАЗРЕШЕННОГО ИСПОЛЬЗОВАНИЯ ЗЕМЕЛЬНЫХ УЧАСТКОВ И ОБЪЕКТОВ КАПИТАЛЬНОГО СТРОИТЕЛЬСТВА			ПАРАМЕТРЫ РАЗРЕШЕННОГО ИСПОЛЬЗОВАНИЯ		ОСОБЫЕ УСЛОВИЯ РЕАЛИЗАЦИИ РЕГЛАМЕНТА	
ВИДЫ ИСПОЛЬЗОВАНИЯ ЗЕМЕЛЬНОГО УЧАСТКА	ОПИСАНИЕ ВИДА РАЗРЕШЕННОГО ИСПОЛЬЗОВАНИЯ ЗЕМЕЛЬНОГО УЧАСТКА	ОБЪЕКТЫ КАПИТАЛЬНОГО СТРОИТЕЛЬСТВА И ИНЫЕ ВИДЫ ОБЪЕКТОВ				
1	2	3	4		5	
Предоставление коммунальных услуг 3.1.1.	Размещение зданий и сооружений, обеспечивающих поставку воды, тепла, электричества, газа, отвод канализационных стоков, очистку и уборку объектов недвижимости (котельных, водозаборов, очистных сооружений, насосных станций, водопроводов, линий электропередач, трансформаторных подстанций, газопроводов, линий связи, телефонных станций, канализаций, стоянок, гаражей и мастерских для обслуживания уборочной и аварийной техники, сооружений, необходимых для сбора и плавки снега)	Котельные, водозаборы, очистные сооружения, насосные станции, водопроводы, линии электропередач, трансформаторные подстанции, газопроводы, линии связи, телефонные станции, канализация.	Площадь земельных участков принимать при проектировании объектов в соответствии с требованиями к размещению таких объектов в жилой зоне. Минимальный размер земельного участка- 0,0001 га. Максимальный размер земельного участка- 5 га. Максимальное количество этажей-1 эт. Отступ от красной линии- 5 м. Минимальный отступ от границ земельного участка в целях определения мест допустимого размещения зданий, строений, сооружений, за пределами которых запрещено строительство зданий, строений, сооружений - не менее 1м. Максимальный процент застройки в границах земельного участка, определяемый как отношение суммарной площади земельного участка, которая может быть застроена, ко всей площади земельного участка - 90%.		Строительство осуществлять в соответствии с СП 42.13330.2016 (Актуализированная редакция СНиП 2.07.01-89* «Градостроительство. Планировка и застройка городских и сельских поселений»), со строительными нормами и правилами, техническими регламентами, по утвержденному проекту планировки, проекту межевания территории. Использование земельных участков и объектов капитального строительства осуществлять с учетом режимов зон с особыми условиями использования территорий, приведенных в статьях 39-44 настоящих Правил.	
Административные здания организаций, обеспечивающих предоставление коммунальных услуг 3.1.2	Размещение зданий, предназначенных для приема физических и юридических лиц в связи с предоставлением им коммунальных услуг	Жилищно-эксплуатационные организации (административное здание).	Минимальный размер земельного участка 100 кв. м. Максимальный размер земельного участка 0,2 га. Минимальный отступ от границ земельного участка в целях определения мест допустимого размещения зданий, строений, сооружений, за пределами которых запрещено строительство зданий, строений, сооружений - не менее 1м. Максимальный процент застройки в границах земельного участка, определяемый как отношение суммарной площади земельного участка, которая может быть застроена, ко всей площади земельного участка - 80%. Минимальный процент озеленения – 20% Максимальное количество этажей – до 3 эт. Отступ от красной линии - не менее 5 м., при новом строительстве.			
Служебные гаражи 4.9.	Размещение постоянных или временных гаражей, стоянок для хранения служебного автотранспорта, используемого в целях осуществления видов деятельности, предусмотренных видами разрешенного использования с кодами 3.0, 4.0, а также для стоянки и хранения транспортных средств общего пользования, в том числе в депо	Постоянные или временные гаражи с несколькими стояночными местами, стоянки (парковки). Многоярусные, подземные, надземные, подземно-надземные гаражи.	Минимальный размер земельного участка для гаража - 24 кв.м. (одно м/м), максимальный размер земельного участка для гаража - 48 кв.м. При примыкании участков для стоянки к проезжей части улиц и проездов - 18 кв.м (одно м/м). Максимальный размер земельного участка для автостоянок - 1000 кв.м. Предельное количество этажей – 2 эт. Отступ от красной линии - не менее 5 м., при новом строительстве. Минимальный отступ от границ земельного участка в целях определения мест допустимого размещения зданий, строений, сооружений, за пределами которых запрещено строительство зданий, строений, сооружений- не менее 1м., при новом строительстве. Расстояние от наземных и наземно-подземных гаражей, открытых стоянок, предназначенных для постоянного и временного хранения легковых автомобилей до жилых домов и общественных зданий, а также до участков школ, детских яслей-садов и лечебных учреждений стационарного типа, размещаемых на селитебных территориях принимать не менее приведенных в СП 42.13330.2016 «Градостроительство. Планировка и застройка городских и сельских поселений», 2.2.1/2.1.1.1200-03 «Санитарно-защитные зоны и санитарная классификация предприятий, сооружений и иных объектов». Не допускается устройство стоянок, а также гостевых парковок в пределах первого этажа жилого здания. Этажи жилые и этажи с помещениями для детских дошкольных учреждений и лечебно-профилактических учреждений должны отделяться от подземной автостоянки техническим этажом. Надземные автостоянки высотой не более 6 этажей (ярусов), подземные – не более 4 этажей (ярусов). Минимальный отступ от границ земельного участка в целях определения мест допустимого размещения зданий, строений, сооружений, за пределами которых запрещено строительство зданий, строений, сооружений- не устанавливается. Максимальный процент застройки в границах земельного участка, определяемый как отношение суммарной площади земельного участка, которая может быть застроена, ко всей площади земельного участка для подземных автостоянок- 80%, для надземных автостоянок – 70%.			


3. УСЛОВНО РАЗРЕШЁННЫЕ ВИДЫ И ПАРАМЕТРЫ ИСПОЛЬЗОВАНИЯ ЗЕМЕЛЬНЫХ УЧАСТКОВ И ОБЪЕКТОВ КАПИТАЛЬНОГО СТРОИТЕЛЬСТВА:

ВИДЫ РАЗРЕШЕННОГО ИСПОЛЬЗОВАНИЯ ЗЕМЕЛЬНЫХ УЧАСТКОВ И ОБЪЕКТОВ КАПИТАЛЬНОГО СТРОИТЕЛЬСТВА			ПАРАМЕТРЫ РАЗРЕШЕННОГО ИСПОЛЬЗОВАНИЯ		ОСОБЫЕ УСЛОВИЯ РЕАЛИЗАЦИИ РЕГЛАМЕНТА	
ВИДЫ ИСПОЛЬЗОВАНИЯ ЗЕМЕЛЬНОГО УЧАСТКА	ОПИСАНИЕ ВИДА РАЗРЕШЕННОГО ИСПОЛЬЗОВАНИЯ ЗЕМЕЛЬНОГО УЧАСТКА	ОБЪЕКТЫ КАПИТАЛЬНОГО СТРОИТЕЛЬСТВА И ИНЫЕ ВИДЫ ОБЪЕКТОВ				
1	2	3	4		5	
Оказание социальной помощи населению 3.2.2.	Размещение зданий, предназначенных для служб психологической и бесплатной юридической помощи, социальных, пенсионных и иных служб (службы занятости населения, пункты питания малоимущих граждан), в которых осуществляется прием граждан по вопросам оказания социальной помощи и назначения социальных или пенсионных выплат, а также для размещения общественных некоммерческих организаций: некоммерческих фондов, благотворительных организаций, клубов по интересам	Объектов капитального строительства для служб психологической и бесплатной юридической помощи, социальных, пенсионных и иных служб, некоммерческих организаций: некоммерческих фондов, благотворительных организаций, клубов по интересам	Предельное количество этажей – 3. Расчет параметров земельных участков в соответствии с утвержденными местными нормативами градостроительного проектирования. Отступ от красных линий – 5м, при новом строительстве. Площадь земельных участков под объектами обслуживания жилой застройки не превышает 20% от площади территориальной зоны. Минимальный размер земельного участка 300 кв. м. Максимальный размер земельного участка 0,2 га.		Отдельно стоящие, для обслуживания зоны. Строительство осуществлять в соответствии с СП 42.13330.2016 (Актуализированная редакция СНиП 2.07.01-89* «Градостроительство. Планировка и застройка городских и сельских поселений»), со строительными нормами и правилами, СП, техническими регламентами, по утвержденному проекту планировки, проекту межевания территории. Использование земельных участков и объектов капитального строительства осуществлять с учетом режимов зон с особыми условиями использования территорий, приведенных в статьях 39-44 настоящих Правил.	
Оказание услуг связи 3.2.3.	Размещение зданий, предназначенных для размещения пунктов оказания услуг почтовой, телеграфной, междугородней и международной телефонной связи	Здания, предназначенных для размещения пунктов оказания услуг почтовой, телеграфной, междугородней и международной телефонной связи	Минимальный отступ от границ земельного участка в целях определения мест допустимого размещения зданий, строений, сооружений, за пределами которых запрещено строительство зданий, строений, сооружений- не менее 1 м., при новом строительстве. Максимальный процент застройки в границах земельного участка, определяемый как отношение суммарной площади земельного участка, которая может быть застроена, ко всей площади земельного участка - 70%. На территории должны предусматриваться: стоянки автомобилей: Площадь участка для стоянки одного автомобиля на автостоянках следует принимать 22,5 кв.м.			
Бытовое обслуживание 3.3.	Размещение объектов капитального строительства, предназначенных для оказания населению или организациям бытовых услуг.	Мастерские мелкого ремонта, ателье, бани, парикмахерские, прачечные, химчистки.				
Здравоохранение 3.4.	Размещение объектов капитального строительства, предназначенных для оказания гражданам медицинской помощи.	Аптеки, молочные кухни и раздаточные пункты.				
Объекты культурно-досуговой деятельности 3.6.1.	Размещение зданий, предназначенных для размещения музеев, выставочных залов, художественных галерей, домов культуры, библиотек, кинотеатров и кинозалов, театров, филармоний, концертных залов, планетариев	Объекты капитального строительства, предназначенных для размещения в них музеев, выставочных залов, художественных галерей, домов культуры, библиотек, кинотеатров и кинозалов, театров, филармоний, планетариев				
Деловое управление 4.1.	Размещение объектов капитального строительства с целью: размещения объектов управленческой деятельности, не связанной с государственным или муниципальным управлением и оказанием услуг, а также с целью обеспечения совершения сделок, не требующих передачи товара в момент их совершения между организациями, в том числе биржевая деятельность (за исключением банковской и страховой деятельности).	Объекты управленческой деятельности, не связанной с государственным или муниципальным управлением и оказанием услуг, а также с целью обеспечения совершения сделок, не требующих передачи товара в момент их совершения между организациями, в том числе биржевая деятельность (за исключением банковской и страховой деятельности).				
Магазины 4.4.	Размещение объектов, предназначенных для продажи товаров, торговая площадь которых составляет до 5000 кв. м.	Предприятия розничной и мелкооптовой торговли.				
Банковская и страховая деятельность 4.5.	Размещение объектов капитального строительства, предназначенных для размещения организаций, оказывающих банковские и страховые услуги.	Объекты капитального строительства, предназначенных для размещения организаций, оказывающих банковские и страховые услуги.				
Общественное питание 4.6.	Размещение объектов капитального строительства в целях устройства мест общественного питания.	Рестораны, кафе, столовые, закусочные, бары.				
Административные здания организаций, обеспечивающих предоставление коммунальных услуг 3.1.2.	Размещение зданий, предназначенных для приема физических и юридических лиц в связи с предоставлением им коммунальных услуг	Жилищно-эксплуатационные организации (административное здание).	Минимальный размер земельного участка 100 кв. м. Максимальный размер земельного участка 0,2 га. Минимальный отступ от границ земельного участка в целях определения мест допустимого размещения зданий, строений, сооружений, за пределами которых запрещено строительство зданий, строений, сооружений - не менее 1м. Максимальный процент застройки в границах земельного участка, определяемый как отношение суммарной площади земельного участка, которая может быть застроена, ко всей площади земельного участка - 80%. Минимальный процент озеленения – 20% Максимальное количество этажей – до 3 эт. Отступ от красной линии - не менее 5 м., при новом строительстве. Максимальная высота оград – 0,5 м.			
Хранение автотранспорта2.7.1.	Размещение отдельно стоящих и пристроенных гаражей, в том числе подземных, предназначенных для хранения автотранспорта, в том числе с разделением на машино-места, за исключением гаражей, размещение которых предусмотрено содержанием вида разрешенного использования с кодом 4.9.	Гаражи для хранения личного автотранспорта.	Минимальный размер земельного участка гаража - 24 кв.м. (одно м/м). Максимальный размер земельного участка для гаража - 48кв.м. Предельное количество этажей – 2 эт. Отступ от красной линии - не менее 1 м., при новом строительстве. Минимальный отступ от границ земельного участка в целях определения мест допустимого размещения зданий, строений, сооружений, за пределами которых запрещено строительство зданий, строений, сооружений- не менее 1м, при новом строительстве. Расстояние от наземных и наземно-подземных гаражей, предназначенных для постоянного и временного хранения легковых автомобилей до жилых домов и общественных зданий, а также до участков школ, детских яслей-садов и лечебных учреждений стационарного типа, размещаемых на селитебных территориях принимать не менее приведенных в СП 42.13330.2016 «Градостроительство. Планировка и застройка городских и сельских поселений», 2.2.1/2.1.1.1200-03 «Санитарно-защитные зоны и санитарная классификация предприятий, сооружений и иных объектов». Максимальный процент застройки в границах земельного участка, определяемый как отношение суммарной площади земельного участка, которая может быть застроена, ко всей площади земельного участка - 90%.			
Спорт 5.1.	Размещение зданий и сооружений для занятия спортом. Содержание данного вида разрешенного использования включает в себя содержание видов разрешенного использования с кодами 5.1.1 - 5.1.7	Спортивные сооружения (открытые, крытые). Спортивные клубы, спортивные залы, бассейны, физкультурно-оздоровительные комплексы. Автодромы, мотодромы, трамплины	Минимальный размер земельного участка – 0,1 га. Максимальный размер земельного участка – 20 га. Предельная высота зданий – 25 м. Минимальный отступ от границ земельного участка в целях определения мест допустимого размещения зданий, строений, сооружений, за пределами которых запрещено строительство зданий, строений, сооружений - 1 м. Максимальный процент застройки в границах земельного участка, определяемый как отношение суммарной площади земельного участка, которая может быть застроена, ко всей площади земельного участка надземной части - 70%. Отступ от красной линии – 5м. при новом строительстве. На территории земельного участка должны предусматриваться: Стоянки автомобилей: Площадь участка для стоянки одного автомобиля на автостоянках следует принимать 22,5 кв.м. Озеленение: Минимальный процент озеленения земельного участка – 20%. Предельные размеры земельного участка не подлежат установлению Минимальный отступ от границ земельного участка в целях определения мест допустимого размещения зданий, строений, сооружений, за пределами которых запрещено строительство зданий, строений, сооружений не подлежит установлению. Предельная высота, предельное количество этажей зданий, строений, сооружений не подлежат установлению Максимальный процент застройки не подлежит установлению		Строительство осуществлять в соответствии с СП 42.13330.2016 (Актуализированная редакция СНиП 2.07.01-89* «Градостроительство. Планировка и застройка городских и сельских поселений»), со строительными нормами и правилами, техническими регламентами, по утвержденному проекту планировки, проекту межевания территории. Использование земельных участков и объектов капитального строительства осуществлять с учетом режимов зон с особыми условиями использования территорий, приведенных в статьях 39-44 настоящих Правил	
		Физкультурные площадки, беговые дорожки, поля для спортивных игры. Теннисные корты.				

18	№ 25	3 июля 2020 г.	gazeta.usolie-sibirskoe.ru	
ВИДЫ РАЗРЕШЕННОГО ИСПОЛЬЗОВАНИЯ ЗЕМЕЛЬНЫХ УЧАСТКОВ И ОБЪЕКТОВ КАПИТАЛЬНОГО СТРОИТЕЛЬСТВА			ПАРАМЕТРЫ РАЗРЕШЕННОГО ИСПОЛЬЗОВАНИЯ	ОСОБЫЕ УСЛОВИЯ РЕАЛИЗАЦИИ РЕГЛАМЕНТА
ВИДЫ ИСПОЛЬЗОВАНИЯ ЗЕМЕЛЬНОГО УЧАСТКА	ОПИСАНИЕ ВИДА РАЗРЕШЕННОГО ИСПОЛЬЗОВАНИЯ ЗЕМЕЛЬНОГО УЧАСТКА	ОБЪЕКТЫ КАПИТАЛЬНОГО СТРОИТЕЛЬСТВА И ИНЫЕ ВИДЫ ОБЪЕКТОВ		
1	2	3	4	5
Специальная деятельность 12.2.	Хранение, накопление бытового мусора и отходов.	Сооружения для хранения твердых коммунальных отходов.	Минимальный размер земельного участка – 10 кв.м Максимальный размер земельного участка – 350 кв.м Предельная высота строений и сооружений- не подлежит установлению. Минимальный отступ от границ земельного участка в целях определения мест допустимого размещения строений, сооружений, за пределами которых запрещено строительство строений, сооружений- не подлежит установлению Максимальный процент застройки в границах земельного участка, определяемый как отношение суммарной площади земельного участка, которая может быть застроена, ко всей площади земельного участка – не подлежит установлению.	Использование земельных участков и объектов капитального строительства осуществлять с учетом режимов зон с особыми условиями использования территорий, приведенных в статьях 39-44 настоящих Правил.

ОБЩЕСТВЕННО-ДЕЛОВЫЕ ЗОНЫ
МНОГООФУНКЦИОНАЛЬНАЯ ОБЩЕСТВЕННО-ДЕЛОВАЯ ЗОНА (ОДЗ-1)
1. ОСНОВНЫЕ ВИДЫ И ПАРАМЕТРЫ РАЗРЕШЕННОГО ИСПОЛЬЗОВАНИЯ ЗЕМЕЛЬНЫХ УЧАСТКОВ И ОБЪЕКТОВ КАПИТАЛЬНОГО СТРОИТЕЛЬСТВА:

ВИДЫ РАЗРЕШЕННОГО ИСПОЛЬЗОВАНИЯ ЗЕМЕЛЬНЫХ УЧАСТКОВ И ОБЪЕКТОВ КАПИТАЛЬНОГО СТРОИТЕЛЬСТВА	ПАРАМЕТРЫ РАЗРЕШЕННОГО ИСПОЛЬЗОВАНИЯ	ОСОБЫЕ УСЛОВИЯ РЕАЛИЗАЦИИ РЕГЛАМЕНТА
ВИДЫ ИСПОЛЬЗОВАНИЯ ЗЕМЕЛЬНОГО УЧАСТКА	ОПИСАНИЕ ВИДА РАЗРЕШЕННОГО ИСПОЛЬЗОВАНИЯ ЗЕМЕЛЬНОГО УЧАСТКА	ОБЪЕКТЫ КАПИТАЛЬНОГО СТРОИТЕЛЬСТВА И ИНЫЕ ВИДЫ ОБЪЕКТОВ
1	2	3
Общественное управление 3.8.	Размещение зданий, предназначенных для размещения органов и организаций общественного управления. Содержание данного вида разрешенного использования включает в себя содержание видов разрешенного использования с кодами 3.8.1-3.8.2	Органы государственной власти, органы местного самоуправления, суды. Организации, непосредственно обеспечивающих деятельность органов государственной власти, органов местного самоуправления, судов; Органы управления политических партий, профессиональных и отраслевых союзов, творческих союзов и иных общественных объединений граждан Дипломатические представительства иностранных государств и консульских Учреждений.
Деловое управление 4.1.	Размещение объектов капитального строительства с целью: размещения объектов управленческой деятельности, не связанной с государственным или муниципальным управлением и оказанием услуг, а также с целью обеспечения совершения сделок, не требующих передачи товара в момент их совершения между организациями, в том числе биржевая деятельность (за исключением банковской и страховой деятельности).	Объекты управленческой деятельности, не связанной с государственным или муниципальным управлением и оказанием услуг. Объекты с целью обеспечения совершения сделок, не требующих передачи товара в момент их совершения между организациями, в том числе биржевая деятельность (за исключением банковской и страховой деятельности).
Банковская и страховая деятельность 4.5.	Размещение объектов капитального строительства, предназначенных для размещения организаций, оказывающих банковские и страховые услуги.	Организации, оказывающие банковские и страховые услуги.
Гостиничное обслуживание 4.7.	Размещение гостиниц, а также иных зданий, используемых с целью извлечения предпринимательской выгоды из предоставления жилого помещения для временного проживания в них.	Гостиницы, объекты временного проживания.
Общественное питание 4.6.	Размещение объектов капитального строительства в целях устройства мест общественного питания (рестораны, кафе, столовые, закусочные, бары).	Объекты общественного питания.
Бытовое обслуживание 3.3.	Размещение объектов капитального строительства, предназначенных для оказания населению или организациям бытовых услуг (мастерские мелкого ремонта, ателье, бани, парикмахерские, прачечные, химчистки).	Предприятия централизованного выполнения заказов, приемные пункты прачечных самообслуживания, химчисток самообслуживания.
Магазины 4.4.	Размещение объектов капитального строительства, предназначенных для продажи товаров, торговая площадь которых составляет до 5000 кв. м.	Объекты мелкорозничной торговли.
Объекты торговли (торговые центры, торгово-развлекательные центры (комплексы) 4.2.	Размещение объектов капитального строительства, общей площадью свыше 5000 кв. м с целью размещения одной или нескольких организаций, осуществляющих продажу товаров, и (или) оказание услуг в соответствии с содержанием видов разрешенного использования с кодами 4.5 - 4.8.2; размещение гаражей и (или) стоянок для автомобилей сотрудников и посетителей торгового центра	Торговые центры. Торгово-развлекательные центры. Гаражи, стоянки
Рынки 4.3.	Размещение объектов капитального строительства, сооружений, предназначенных для организации постоянной или временной торговли (ярмарка, рынок, базар), с учетом того, что каждое из торговых мест не располагает торговой площадью более 200 кв. м; размещение гаражей и (или) стоянок для автомобилей сотрудников и посетителей рынка.	Сооружения, предназначенные для организации постоянной или временной торговли. Гаражи и (или) стоянок для автомобилей сотрудников и посетителей рынка.
Административные здания организаций, обеспечивающих предоставление коммунальных услуг 3.1.2.	Размещение зданий, предназначенных для приема физических и юридических лиц в связи с предоставлением им коммунальных услуг	Учреждения жилищно-коммунального хозяйства (кроме пунктов приема вторичного сырья, кладбищ) для жилищно-эксплуатационных организаций (административные здания).
Оказания услуг связи 3.2.3	Размещение зданий, предназначенных для размещения пунктов оказания услуг почтовой, телеграфной, междугородной и международной телефонной связи	Предприятия связи.
Образование и просвещение 3.5.	Размещение объектов капитального строительства, предназначенных для воспитания, образования и просвещения	Внешкольные учреждения.
Объекты культурно-досуговой деятельности 3.6.1.	Размещение зданий, предназначенных для размещения музеев, выставочных залов, художественных галерей, домов культуры, библиотек, кинотеатров и кинозалов, театров, филармоний, концертных залов, планетариев	Учреждения культуры и искусства.


		gazeta.usolie-sibirskoe.ru		№ 25	3 июля 2020 г.	19
ВИДЫ РАЗРЕШЕННОГО ИСПОЛЬЗОВАНИЯ ЗЕМЕЛЬНЫХ УЧАСТКОВ И ОБЪЕКТОВ КАПИТАЛЬНОГО СТРОИТЕЛЬСТВА			ПАРАМЕТРЫ РАЗРЕШЕННОГО ИСПОЛЬЗОВАНИЯ		ОСОБЫЕ УСЛОВИЯ РЕАЛИЗАЦИИ РЕГЛАМЕНТА	
ВИДЫ ИСПОЛЬЗОВАНИЯ ЗЕМЕЛЬНОГО УЧАСТКА	ОПИСАНИЕ ВИДА РАЗРЕШЕННОГО ИСПОЛЬЗОВАНИЯ ЗЕМЕЛЬНОГО УЧАСТКА	ОБЪЕКТЫ КАПИТАЛЬНОГО СТРОИТЕЛЬСТВА И ИНЫЕ ВИДЫ ОБЪЕКТОВ				
1	2	3	4		5	
Автомобильный транспорт 7.2	Размещение зданий и сооружений автомобильного транспорта. Содержание данного вида разрешенного использования включает в себя содержание видов разрешенного использования с кодами 7.2.1 - 7.2.3	Автомобильные дороги, проезды, остановки общественного транспорт, непосредственно примыкающие к дорогам строения и сооружения (земляное полотно, мосты, сигнальное оборудование, служебно-технические здания), водоотводные, защитные и другие искусственные сооружения, сооружения на съездах и пересечениях дорог, остановочные павильоны и другие объекты дорожного хозяйства.	Предельные (минимальные и (или) максимальные) размеры земельных участков, предельные параметры разрешенного строительства, реконструкции объектов капитального строительства не подлежат установлению.		Границы полосы отвода автомобильной дороги определяются на основании документации по планировке территории. Подготовка документации по планировке территории, предназначенной для размещения автомобильных дорог и (или) объектов дорожного сервиса, осуществляется с учетом утверждаемых Правительством Российской Федерации норм отвода земель для размещения указанных объектов. Проектирование автомобильных дорог осуществляются в соответствии с требованиями Градостроительного кодекса Российской Федерации, Федерального закона от 08.11.2007 г. № 257-ФЗ «Об автомобильных дорогах и о дорожной деятельности в Российской Федерации и о внесении изменений в отдельные законодательные акты Российской Федерации». Ширина полос и размеры участков земель, отводимых для автомобильных дорог и транспортных развязок движения, определяются в зависимости от категории дорог, количества полос движения, высоты насыпей или глубины выемок, наличия или отсутствия боковых резервов, принятых в проекте заложений откосов насыпей и выемок и других условий в соответствии с требованиями СН 467-74.	
Земельные участки (территории) общего пользования 12.0	Земельные участки общего пользования. Содержание данного вида разрешенного использования включает в себя содержание видов разрешенного использования с кодами 12.0.1 - 12.0.2	Пешеходные тротуары; Пешеходные переходы; Бульвары; Набережные; Береговые полосы водных объектов общего пользования, скверы, объекты улично-дорожной сети, малые архитектурных форм благоустройства	Минимальный размер земельного участка – 0,001 га. Максимальный размер земельного участка – 30,0 га. Территорию зеленых насаждений принимать для: - бульвара 70-75 % общей площади зоны, аллеи, дорожки, площадки -25-30%; - сквера 60-75 % общей площади зоны, аллеи, дорожки, площадки -25-40%. Минимальный отступ от границ земельного участка в целях определения мест допустимого размещения зданий, строений, сооружений, за пределами которых запрещено строительство зданий, строений, сооружений- не подлежит установлению. Предельная высота, предельное количество этажей зданий, строений, сооружений не подлежат установлению. Максимальный процент застройки в границах земельного участка, определяемый как отношение суммарной площади земельного участка, которая может быть застроена, ко всей площади земельного участка - не подлежит установлению.		Использование земельных участков и объектов капитального строительства осуществлять с учетом режимов зон с особыми условиями использования территорий, приведенных в статьях 39-44 настоящих Правил.	
Предоставление коммунальных услуг 3.1.1.	Размещение зданий и сооружений, обеспечивающих поставку воды, тепла, электричества, газа, отвод канализационных стоков, очистку и уборку объектов недвижимости (котельных, водозаборов, очистных сооружений, насосных станций, водопроводов, линий электропередач, трансформаторных подстанций, газопроводов, линий связи, телефонных станций, канализаций, стоянок, гаражей и мастерских для обслуживания уборочной и аварийной техники, сооружений, необходимых для сбора и плавки снега)	Котельные, водозаборы, очистные сооружения, насосные станции, водопроводы, линии электропередач, трансформаторные подстанции, газопроводы, линии связи, телефонные станции, канализация	Площадь земельных участков принимать при проектировании объектов в соответствии с требованиями к размещению таких объектов в жилой зоне. Минимальный размер земельного участка- 0,0001 га. Максимальный размер земельного участка- 10 га. Максимальное количество этажей - 2 эт. Отступ от красной линии- 5 м. Минимальный отступ от границ земельного участка в целях определения мест допустимого размещения зданий, строений, сооружений, за пределами которых запрещено строительство зданий, строений, сооружений - не менее 1м. Максимальный процент застройки в границах земельного участка, определяемый как отношение суммарной площади земельного участка, которая может быть застроена, ко всей площади земельного участка - 90%.		Строительство осуществлять в соответствии с СП 42.13330.2016 (Актуализированная редакция СНиП 2.07.01-89* «Градостроительство. Планировка и застройка городских и сельских поселений»), со строительными нормами и правилами, техническими регламентами, по утвержденному проекту планировки, проекту межевания территории. Использование земельных участков и объектов капитального строительства осуществлять с учетом режимов зон с особыми условиями использования территорий, приведенных в статьях 39-44 настоящих Правил.	
Виды разрешенного использования, предусмотренные статьей 37 настоящих Правил			Предельные размеры земельных участков, установленные статьей 37 настоящих Правил		-	

2. ВСПОМОГАТЕЛЬНЫЕ ВИДЫ И ПАРАМЕТРЫ РАЗРЕШЁННОГО ИСПОЛЬЗОВАНИЯ ЗЕМЕЛЬНЫХ УЧАСТКОВ И ОБЪЕКТОВ КАПИТАЛЬНОГО СТРОИТЕЛЬСТВА:


ВИДЫ РАЗРЕШЕННОГО ИСПОЛЬЗОВАНИЯ ЗЕМЕЛЬНЫХ УЧАСТКОВ И ОБЪЕКТОВ КАПИТАЛЬНОГО СТРОИТЕЛЬСТВА			ПАРАМЕТРЫ РАЗРЕШЕННОГО ИСПОЛЬЗОВАНИЯ		ОСОБЫЕ УСЛОВИЯ РЕАЛИЗАЦИИ РЕГЛАМЕНТА	
ВИДЫ ИСПОЛЬЗОВАНИЯ ЗЕМЕЛЬНОГО УЧАСТКА	ОПИСАНИЕ ВИДА РАЗРЕШЕННОГО ИСПОЛЬЗОВАНИЯ ЗЕМЕЛЬНОГО УЧАСТКА	ОБЪЕКТЫ КАПИТАЛЬНОГО СТРОИТЕЛЬСТВА И ИНЫЕ ВИДЫ ОБЪЕКТОВ				
1	2	3	4		5	
Предоставление коммунальных услуг 3.1.1.	Размещение зданий и сооружений, обеспечивающих поставку воды, тепла, электричества, газа, отвод канализационных стоков, очистку и уборку объектов недвижимости (котельных, водозаборов, очистных сооружений, насосных станций, водопроводов, линий электропередач, трансформаторных подстанций, газопроводов, линий связи, телефонных станций, канализаций, стоянок, гаражей и мастерских для обслуживания уборочной и аварийной техники, сооружений, необходимых для сбора и плавки снега)	Котельные, водозаборы, очистные сооружения, насосные станции, водопроводы, линии электропередач, трансформаторные подстанции, газопроводы, линии связи, телефонные станции, канализация.	Площадь земельных участков принимать при проектировании объектов в соответствии с требованиями к размещению таких объектов в жилой зоне. Минимальный размер земельного участка- 0,0001 га. Максимальный размер земельного участка- 5 га. Максимальное количество этажей- 1 эт. Отступ от красной линии- 5 м. Минимальный отступ от границ земельного участка в целях определения мест допустимого размещения зданий, строений, сооружений - не менее 1м. Максимальный процент застройки в границах земельного участка, определяемый как отношение суммарной площади земельного участка, которая может быть застроена, ко всей площади земельного участка - 90%.		Строительство осуществлять в соответствии с СП 42.13330.2016 (Актуализированная редакция СНиП 2.07.01-89* «Градостроительство. Планировка и застройка городских и сельских поселений»), со строительными нормами и правилами, техническими регламентами, по утвержденному проекту планировки, проекту межевания территории. Использование земельных участков и объектов капитального строительства осуществлять с учетом режимов зон с особыми условиями использования территорий, приведенных в статьях 39-44 настоящих Правил.	
Служебные гаражи 4.9.	Размещение постоянных или временных гаражей, стоянок для хранения служебного автотранспорта, используемого в целях осуществления видов деятельности, предусмотренных видами разрешенного использования с кодами 3.0, 4.0, а также для стоянки и хранения транспортных средств общего пользования, в том числе в депо	Постоянные или временные гаражи с несколькими стояночными местами. Стоянки, (парковки), в том числе многоярусные.	Предельное количество этажей надземных автостоянок- 6 этажей (ярусов). Площадь земельного участка для стоянки автомобильного транспорта: - для предприятия общественного питания, коммунально-бытового обслуживания: 1. для предприятия общественного питания, коммунально-бытового обслуживания: - минимальный 210кв.м., - максимальный – 300 кв.м.; 2. для предприятий бытового обслуживания: - минимальный - 50 кв.м.; - максимальный – 100 кв.м.; 3. для учреждений управления: - минимальный – 50 кв.м.; - максимальный – 500 кв.м.; 4. для спортивных сооружений: - минимальный – 100 кв.м., - максимальный – 300 кв.м.; 5. для клубных - минимальный – 100 кв.м., - максимальный– 900 кв.м.; Отступ от красных линий – не менее 5 м, при новом строительстве. Минимальный отступ от границ земельного участка в целях определения мест допустимого размещения зданий, строений, сооружений, за пределами которых запрещено строительство зданий, строений, сооружений - не менее 1м. Максимальный процент застройки в границах земельного участка, определяемый как отношение суммарной площади земельного участка, которая может быть застроена, ко всей площади земельного участка - 70%.		Новое строительство, реконструкцию и нормы расчета количества машино-мест, расстояние до жилых домов и общественных зданий, а также до участков школ, детских яслей-садов и лечебных учреждений стационарного типа, размещаемых на селитебных территориях осуществлять в соответствии с требованиями к размещению таких объектов ,со СП 42.13330.2016 (Актуализированная редакция СНиП 2.07.01-89* «Градостроительство. Планировка и застройка городских и сельских поселений»), со строительными нормами и правилами, СП, СанПиН, техническими регламентами, по утвержденному проекту планировки, проекту межевания территории. Использование земельных участков и объектов капитального строительства осуществлять с учетом режимов зон с особыми условиями использования территорий, приведенных в статьях 39-44 настоящих Правил.	
Склады 6.9.	Размещение сооружений, имеющих назначение по временному хранению, распределению и перевалке грузов (за исключением хранения стратегических запасов), не являющихся частями производственных комплексов, на которых был создан груз: промышленные базы, склады, погрузочные терминалы и доки, нефтехранилища и нефтеналивные станции, газовые хранилища и обслуживающие их газоконденсатные и газоперекачивающие станции, элеваторы и продовольственные склады, за исключением железнодорожных перевалочных складов.	Коммунальные и складские объекты.	Минимальный размер земельного участка – 0,02 га. Максимальный размер земельного участка – 0,5 га. Минимальный отступ от границ земельного участка в целях определения мест допустимого размещения зданий, строений, сооружений, за пределами которых запрещено строительство зданий, строений, сооружений- 1м. Предельная высота зданий, строений и сооружений- 27 м. Максимальный процент застройки в границах земельного участка, определяемый как отношение суммарной площади земельного участка, которая может быть застроена, ко всей площади земельного участка - 50%. Отступ от красных линий – не менее 5 м, при новом строительстве.		Использование земельных участков и объектов капитального строительства осуществлять с учетом режимов зон с особыми условиями использования территорий, приведенных в статьях 39-44 настоящих Правил.	

3. УСЛОВНО РАЗРЕШЁННЫЕ ВИДЫ И ПАРАМЕТРЫ ИСПОЛЬЗОВАНИЯ ЗЕМЕЛЬНЫХ УЧАСТКОВ И ОБЪЕКТОВ КАПИТАЛЬНОГО СТРОИТЕЛЬСТВА:

ВИДЫ РАЗРЕШЕННОГО ИСПОЛЬЗОВАНИЯ ЗЕМЕЛЬНЫХ УЧАСТКОВ И ОБЪЕКТОВ КАПИТАЛЬНОГО СТРОИТЕЛЬСТВА			ПАРАМЕТРЫ РАЗРЕШЕННОГО ИСПОЛЬЗОВАНИЯ		ОСОБЫЕ УСЛОВИЯ РЕАЛИЗАЦИИ РЕГЛАМЕНТА	
ВИДЫ ИСПОЛЬЗОВАНИЯ ЗЕМЕЛЬНОГО УЧАСТКА	ОПИСАНИЕ ВИДА РАЗРЕШЕННОГО ИСПОЛЬЗОВАНИЯ ЗЕМЕЛЬНОГО УЧАСТКА	ОБЪЕКТЫ КАПИТАЛЬНОГО СТРОИТЕЛЬСТВА И ИНЫЕ ВИДЫ ОБЪЕКТОВ				
1	2	3	4		5	
Производственная деятельность 6.0.	Размещение объектов капитального строительства в целях добычи недр, их переработки, изготовления вещей промышленным способом.	Объекты производства V класса опасности	Минимальный размер земельного участка – 0,01 га. Максимальный размер земельного участка – 10,0 га. Требования к размерам и озеленению санитарно-защитных зон следует принимать в соответствии с санитарно-эпидемиологическими правилами и нормативами, и иными действующими нормативными техническими документами. Озеленение не менее 50% площади санитарно-защитной зоны. Минимальный отступ от границ земельного участка в целях определения мест допустимого размещения зданий, строений, сооружений, за пределами которых запрещено строительство зданий, строений, сооружений – 1м.. Предельная высота зданий, строений и сооружений - 20 м. Максимальный процент застройки в границах земельного участка, определяемый как отношение суммарной площади земельного участка - 50%. Отступ от красной линии -5м. при новом строительстве		Предельные параметры разрешенного строительства принимаются в соответствии с утвержденной документацией по планировке территории. Использование земельных участков и объектов капитального строительства осуществлять с учетом режимов зон с особыми условиями использования территорий, установленных соответствующими нормативными правовыми актами. Для земельных участков объектов обеспечения производственной деятельности, граничащих с жилой застройкой, в обязательном порядке должны быть выполнены и утверждены проекты санитарно-защитных зон с перечнем мероприятий по их сокращению. Санитарно-защитные зоны таких объектов должны располагаться в границах их территорий.	
Для индивидуального жилищного строительства 2.1.	Размещение жилого дома (отдельно стоящего здания количеством надземных этажей не более чем три, высотой не более двадцати метров, которое состоит из комнат и помещений вспомогательного использования, предназначенных для удовлетворения гражданами бытовых и иных нужд, связанных с их проживанием в таком здании, не предназначенного для раздела на самостоятельные объекты недвижимости); выращивание сельскохозяйственных культур; размещение индивидуальных гаражей и хозяйственных построек	Индивидуальные жилые дома. Индивидуальные гаражи на 1-2 легковых автомобиля. Подсобные сооружения.	Минимальные размеры земельного участка 400 кв.м. Максимальные размеры земельного участка 2500 кв.м. Отступ от красной линии - не менее 3 м., при новом строительстве. Минимальные отступы от границ земельных участков в целях определения мест допустимого размещения зданий, строений, сооружений, за пределами которых запрещено строительство зданий, строений, сооружений – 1м. Минимальный размер фронтальной стороны земельного участка 12 м. Расстояние между фронтальной границей участка и основным строением до 6 м. (или в соответствии со сложившейся линией застройки); максимальное расстояние от границ землевладения до строений, а также между строениями: - от границ соседнего участка до основного строения – 3 м; - от границ соседнего участка до хозяйственных и прочих строений – 1 м; - от границ соседнего участка до открытой стоянки – 1м; - от границ соседнего участка до отдельно стоящего гаража – 1м. Высота зданий для всех основных строений: максимальное количество этажей-3эт., в том числе: - высота от уровня земли до верха плоской кровли – не более 10м; - до конька скатной кровли – не более 15 м. Максимальный процент застройки в границах земельного участка, определяемый как отношение суммарной площади земельного участка, которая может быть застроена, ко всей площади земельного участка - 50%. Минимальный процент озеленения – 20%. Параметры для подсобных сооружений и сооружений для содержания сельскохозяйственных животных: - максимальный размер участка для постройки сарая для скота 30 кв.м.; - расстояние от сараев для скота и птицы до шахтных колодцев должно быть не менее 20м; - отступ от красной линии – не менее 5 м.; - высота от уровня земли до верха плоской кровли – не более 4м; - до конька скатной кровли – не более 7 м. Высота ограждения между смежными земельными участками - не более 1,8 м., между земельным участком и проездом – не более 2,5м. Ограждения с целью минимального затенения территории соседних земельных участков должны быть сетчатые или решетчатые.		Новое строительство, реконструкцию осуществлять по утвержденному проекту планировки, проекту межевания территории. При проектировании руководствоваться СП 55.13330.2016 Дома жилые одноквартирные. (Актуализированная редакция СНиП 31-02-2001), СП 42.13330.2016 (Актуализированная редакция СНиП 2.07.01-89* «Градостроительство. Планировка и застройка городских и сельских поселений») со строительными нормами и правилами, СП, техническими регламентами. Субъекты землепользования в жилых зонах обязаны содержать придомовые территории в порядке и чистоте, сохранять зеленые насаждения, беречь объекты благоустройства. Запрещается складирование дров, строительных материалов, мусора и т.д. на придомовых территориях. Требования к ограждениям земельных участков: характер ограждения, его высота должны быть единообразными как минимум на протяжении одного квартала с обеих сторон. Использование земельных участков и объектов капитального строительства осуществлять с учетом режимов зон с особыми условиями использования территорий, приведенных в статьях 39-44 настоящих Правил.	

20	№ 25	3 июля 2020 г.	gazeta.usolie-sibirskoe.ru		
ВИДЫ РАЗРЕШЕННОГО ИСПОЛЬЗОВАНИЯ ЗЕМЕЛЬНЫХ УЧАСТКОВ И ОБЪЕКТОВ КАПИТАЛЬНОГО СТРОИТЕЛЬСТВА	ОПИСАНИЕ ВИДА РАЗРЕШЕННОГО ИСПОЛЬЗОВАНИЯ ЗЕМЕЛЬНОГО УЧАСТКА	ОБЪЕКТЫ КАПИТАЛЬНОГО СТРОИТЕЛЬСТВА И ИНЫЕ ВИДЫ ОБЪЕКТОВ	ПАРАМЕТРЫ РАЗРЕШЕННОГО ИСПОЛЬЗОВАНИЯ	ОСОБЫЕ УСЛОВИЯ РЕАЛИЗАЦИИ РЕГЛАМЕНТА	
1	2	3	4	5	
Амбулаторно-поликлиническое обслуживание 3.4.1.	Размещение объектов капитального строительства, предназначенных для оказания гражданам амбулаторно-поликлинической медицинской помощи.	Поликлиники, фельдшерские пункты, пункты здравоохранения, центры матери и ребенка, диагностические центры, молочные кухни, станции донорства крови, клинические лаборатории, аптеки, оптики.	Предельная высота зданий, строений, сооружений - 25 м. Отступ от красных линий – 5метров, при новом строительстве. Минимальный размер – 300 кв.м. Максимальный размер земельного участка -5000 кв.м. Максимальный процент застройки земельного участка в целях определения мест допустимого размещения зданий, строений, сооружений, за пределами которых запрещено строительство зданий, строений, сооружений - не менее 1м. Максимальный процент застройки в границах земельного участка, определяемый как отношение суммарной площади земельного участка, которая может быть застроена, ко всей площади земельного участка - 70%. . На территории земельного участка должны предусматриваться: Стоянки автомобилей: Площадь участка для стоянки одного автомобиля на автостоянках следует принимать 22,5 кв.м	Строительство осуществлять в соответствии с СП 42.13330.2016 (Актуализированная редакция СНиП 2.07.01-89* «Градостроительство. Планировка и застройка городских и сельских поселений»), со строительными нормами и правилами, техническими регламентами, по утвержденному проекту планировки, проекту межевания территории. Использование земельных участков и объектов капитального строительства осуществлять с учетом режимов зон с особыми условиями использования территорий, приведенных в статьях 39-44 настоящих Правил.	
Дошкольное, начальное и среднее общее образование 3.5.1.	Размещение объектов капитального строительства, предназначенных для просвещения, дошкольного, начального и среднего общего образования (детские ясли, детские сады, школы, лицеи, гимназии, художественные, музыкальные школы, образовательные кружки и иные организации, осуществляющие деятельность по воспитанию, образованию и просвещению, в том числе зданий, спортивных сооружений, предназначенных для занятия обучающихся физической культурой и спортом.	Художественные, музыкальные школы и училища, образовательные кружки, общества знаний. Общеобразовательные учреждения. Спортивные сооружения	Предельное количество этажей – 4. Минимальный размер земельного участка 15-20 кв.м. на одного учащегося. Объекты капитального строительства (стены здания) располагаются на расстоянии 25 м до красных линий, до стен жилых домов и до зданий общеобразовательных школ, детских дошкольных и лечебных учреждений – по нормам инсоляции и освещенности. Минимальный процент озеленения – 40%. Отступ от красных линий – 5м.при новом строительстве. Максимальный процент застройки земельного участка в целях определения мест допустимого размещения зданий, строений, сооружений, за пределами которых запрещено строительство зданий, строений, сооружений - не менее 1м. Максимальный процент застройки в границах земельного участка, определяемый как отношение суммарной площади земельного участка, которая может быть застроена, ко всей площади земельного участка - 50%. Территория участка огораживается по периметру забором высотой не менее 1 м.		
		Объекты дошкольного образования Спортивные сооружения	Максимальный размер земельного участка – не подлежит установлению. Предельное количество этажей – 2. Минимальный размер земельного участка 35 кв.м. на одно место. Минимальный процент озеленения- 30%. Объекты капитального строительства (стены здания) располагаются на расстоянии 25 м до красных линий, до стен жилых домов и до зданий общеобразовательных школ, детских дошкольных и лечебных учреждений – по нормам инсоляции и освещенности. Отступ от красных линий – 25 м., при новом строительстве Максимальный процент застройки в границах земельного участка, определяемый как отношение суммарной площади земельного участка, которая может быть застроена, ко всей площади земельного участка - 50%. Минимальный отступ от границ земельного участка в целях определения места допустимого размещения зданий, строений, сооружений, за пределами которых запрещено строительство зданий, строений, сооружений - 1м, при новом строительстве, а также на основании расчетов по требованиям норм инсоляции, освещенности и противопожарным требованиям. Минимальный процент спортивно- игровых площадок- 20%. Территория участка огораживается по периметру забором высотой не менее 1 м. Участки детских дошкольных учреждений не должны примыкать к магистральным улицам.		
Осуществление религиозных обрядов 3.7.1.	Размещение зданий и сооружений, предназначенных для совершения религиозных обрядов и церемоний	Церкви, соборы, храмы, часовни, монастыри, мечети, молельные дома, синагоги	Предельная высота зданий, строений, сооружений – 50 м. Минимальный размер земельного участка – 0,004 га. Максимальный размер земельного участка – 0,3 га. Отступ от красных линий – 5м. при новом строительстве. Минимальный отступ от границ (красных линий) земельного участка в целях определения мест допустимого размещения зданий, строений, сооружений, за пределами которых запрещено строительство зданий, строений, сооружений – 1м. Максимальный процент застройки в границах земельного участка, определяемый как отношение суммарной площади земельного участка, которая может быть застроена, ко всей площади земельного участка - 70%. На территории земельного участка должны предусматриваться: Стоянки автомобилей: Площадь участка для стоянки одного автомобиля на автостоянках следует принимать 22,5 кв.м.		
Обеспечение научной деятельности 3.9.	Размещение зданий и сооружений для обеспечения научной деятельности. Содержание данного вида разрешенного использования включает в себя содержание видов разрешенного использования с кодами 3.9.1 - 3.9.3	Научно-исследовательские предприятия, здания информационно-вычислительного обслуживания (информационно-вычислительных центров, машино-счетных станций, корпусов спецустройств для компьютерных систем), опытно-конструкторские центры, технопарки (индустриальные парки), лабораторные корпуса, мастерские (экспериментальные мастерские), учебно-тренировочные комплексы.	Минимальный размер земельного участка – 300 кв.м. Предельная высота зданий, строений, сооружений - 20 м. Максимальный размер земельного участка – 0,5 га. Отступ от красных линий – 5м. при новом строительстве. Минимальный отступ от границ земельного участка в целях определения мест допустимого размещения зданий, строений, сооружений, за пределами которых запрещено строительство зданий, строений, сооружений – 1м. Максимальный процент застройки в границах земельного участка, определяемый как отношение суммарной площади земельного участка, которая может быть застроена, ко всей площади земельного участка - 70%. На территории земельного участка должны предусматриваться: Стоянки автомобилей: Площадь участка для стоянки одного автомобиля на автостоянках следует принимать 22,5 кв.м.		
Ветеринарное обслуживание 3.10.	Размещение объектов капитального строительства, предназначенных для оказания ветеринарных услуг, содержания или разведения животных, не являющихся сельскохозяйственными, под надзором человека. Содержание данного вида разрешенного использования включает в себя содержание видов разрешенного использования с кодами 3.10.1 - 3.10.2.	ветеринарные клиники, ветлечебницы с содержанием животных, виварий, питомники, кинологические центры, пункты поддержки животных.	Минимальный размер земельного участка – 100 кв.м. Высота зданий, строений и сооружений – до 10 м. Максимальный размер земельного участка – 0,3 га. Отступ от красных линий – 5м. при новом строительстве. Минимальный отступ от границ (красных линий) земельного участка в целях определения мест допустимого размещения зданий, строений, сооружений, за пределами которых запрещено строительство зданий, строений, сооружений - 1м. Максимальный процент застройки в границах земельного участка, определяемый как отношение суммарной площади земельного участка, которая может быть застроена, ко всей площади земельного участка - 70%.		
Развлекательные мероприятия 4.8.1	Размещение зданий и сооружений, предназначенных для организации развлекательных мероприятий, путешествий, для размещения дискотек и танцевальных площадок, ночных клубов, аквапарков, боулинга, аттракционов и т. п., игровых автоматов (кроме игрового оборудования, используемого для проведения азартных игр), игровых площадок	Дискотеки, танцевальные площадки, ночные клубы, аквапарки, боулинги, аттракционы, ипподромы, игровые автоматы, игровые площадки.	Максимальный размер земельного участка – 1500 кв.м. Минимальная площадь земельного участка 300 кв.м. Отступ от красной линии - не менее 5 метров, при новом строительстве. Максимальное количество этажей – 3 эт. Минимальная длина стороны земельного участка по уличному фронту – 30 м. Минимальная ширина/глубина – 15 м. Минимальный процент озеленения – 10%. Максимальный процент застройки в границах земельного участка, определяемый как отношение суммарной площади земельного участка, которая может быть застроена, ко всей площади земельного участка - 70%. Минимальный отступ от границ земельного участка в целях определения мест допустимого размещения зданий, строений, сооружений, за пределами которых запрещено строительство зданий, строений, сооружений - не менее 1м. Максимальный процент застройки в определяемый как отношение суммарной площади земельного участка, которая может быть застроена, ко всей площади земельного участка - 70%. На территории земельного участка границах земельного участка, должны предусматриваться: Стоянки автомобилей: Площадь участка для стоянки одного автомобиля на автостоянках следует принимать 22,5 кв.м.		
Объекты дорожного сервиса 4.9.1.	Размещение зданий и сооружений дорожного сервиса. Содержание данного вида разрешенного использования включает в себя содержание видов разрешенного использования с кодами 4.9.1.1 - 4.9.1.4	Автозаправочные станции (бензиновых, газовых). Магазины сопутствующей торговли, здания для организации общественного питания в качестве объектов придорожного сервиса; предоставление гостиничных услуг в качестве придорожного сервиса; автомобильные мойки и прачечные для автомобилей; мастерские, предназначенные для ремонта и обслуживания автомобилей и прочие объекты дорожного сервиса.	Минимальный размер земельного участка 0,0015 га. Максимальный размер земельного участка – 0,5 га. Отступ от красной линии, как правило - не менее 5 м., при новом строительстве. Максимальное количество этажей – до 2 эт. Высота – до 10 м. Минимальный процент озеленения – 10%. Максимальная высота оград – 1,5 м. Максимальный процент застройки в границах земельного участка, определяемый как отношение суммарной площади земельного участка, которая может быть застроена, ко всей площади земельного участка -70%. Минимальный отступ от границ земельного участка в целях определения мест допустимого размещения зданий, строений, сооружений, за пределами которых запрещено строительство зданий, строений, сооружений - не менее 1м. На территории земельного участка должны предусматриваться: Стоянки автомобилей: Площадь участка для стоянки одного автомобиля на автостоянках следует принимать 22,5 кв.м.		
Среднеэтажная жилая застройка 2.5.	Размещение многоквартирных домов этажностью не выше восьми этажей;	Многоквартирные жилые дома. Подземные гаражи и автостоянки. Спортивные и детские площадки. Площадки отдыха.	Минимальный размер земельного участка для застройки этажностью до 5 этажей – 0,16 га, для застройки этажностью 6-8 этажей – 0,26 га. Максимальный размер земельного участка – 5,0 га. Минимальное количество этажей- 5эт. Этажность – не более 8 этажей. Предельная высота зданий - 27 м. Высота конструкций на здании не должна превышать 10% от предельной высоты здания. Предельные параметры разрешенного строительства принимаются в соответствии с утвержденной документацией по планировке территории. На территории земельного участка должны предусматриваться: Стоянки автомобилей- минимальная площадь стоянок временного хранения определяется из расчета 2,6 кв.м на 1 жителя, в т.ч. 1,9 кв.м на 1 жителя – площадь машиномест. Площадки в составе придомовой территории: - для игр детей дошкольного и младшего школьного возраста из расчета 0,7 кв.м на 1 жителя; - для отдыха взрослого населения из расчета 0,5 кв.м на 1 жителя; - для занятий физкультурой из расчета 2,0 кв.м на 1 жителя. - для хозяйственных целей и выгула собак из расчета 0,3 кв.м на 1 жителя. Озеленение- минимальный процент озеленения – 25%. Минимальный отступ от границ (красных линий) земельного участка в целях определения места допустимого размещения зданий, строений, сооружений, за пределами которых запрещено строительство зданий, строений, сооружений принимается- 1м., а также с учётом расчетов по требованиям норм инсоляции, освещенности и противопожарным требованиям. Расстояния между длинными сторонами жилых зданий - не менее 40 м, между торцами этих же зданий с окнами из жилых комнат - не менее 45 м. Максимальный процент застройки в границах земельного участка, определяемый как отношение суммарной площади земельного участка, которая может быть застроена, ко всей площади земельного участка -80%.	Новое строительство, реконструкцию осуществлять по утвержденному проекту планировки, проекту межевания территории. При проектировании руководствоваться СП 42.13330.2016 (Актуализированная редакция СНиП 2.07.01-89* «Градостроительство. Планировка и застройка городских и сельских поселений») со строительными нормами и правилами, СП, техническими регламентами. Субъекты землепользования в жилых зонах обязаны содержать придомовые территории в порядке и чистоте, сохранять зеленые насаждения, беречь объекты благоустройства. Использование земельных участков и объектов капитального строительства осуществлять с учетом режимов зон с особыми условиями использования территорий, приведенных в статьях 39-44 настоящих Правил.	
	благоустройство и озеленение; размещение подземных гаражей и автостоянок; обустройство спортивных и детских площадок, площадок для отдыха; размещение объектов обслуживания жилой застройки во встроенных, пристроенных и встроенно-пристроенных помещениях многоквартирного дома, если общая площадь таких помещений в многоквартирном доме не составляет более 20% общей площади помещений дома				

22	№ 25	3 июля 2020 г.	gazeta.usolie-sibirskoe.ru	
ВИДЫ РАЗРЕШЕННОГО ИСПОЛЬЗОВАНИЯ ЗЕМЕЛЬНЫХ УЧАСТКОВ И ОБЪЕКТОВ КАПИТАЛЬНОГО СТРОИТЕЛЬСТВА			ПАРАМЕТРЫ РАЗРЕШЕННОГО ИСПОЛЬЗОВАНИЯ	ОСОБЫЕ УСЛОВИЯ РЕАЛИЗАЦИИ РЕГЛАМЕНТА
ВИДЫ ИСПОЛЬЗОВАНИЯ ЗЕМЕЛЬНОГО УЧАСТКА	ОПИСАНИЕ ВИДА РАЗРЕШЕННОГО ИСПОЛЬЗОВАНИЯ ЗЕМЕЛЬНОГО УЧАСТКА	ОБЪЕКТЫ КАПИТАЛЬНОГО СТРОИТЕЛЬСТВА И ИНЫЕ ВИДЫ ОБЪЕКТОВ		
1	2	3	4	5
Здравоохранение 3.4.	Размещение объектов капитального строительства, предназначенных для оказания гражданам медицинской помощи. Содержание данного вида разрешенного использования включает в себя содержание видов разрешенного использования с кодами 3.4.1. - 3.4.2.	Объекты стационарного лечения. Объекты здравоохранения специального назначения.	Минимальный размер земельного участка – 0,1 га. Отступ от красных линий – 5м. при новом строительстве. При новом строительстве следует определять площадь земельного участка стационара в зависимости от коечной емкости: - 50 коек – 300 кв.м на 1 койку; - 150 коек – 200 кв.м на 1 койку; - 300-400 коек – 150 кв.м на 1 койку; - 500-600 коек – 100 кв.м на 1 койку; - 800 коек – 80 кв.м на 1 койку; - 1000 коек – 60 кв.м на 1 койку. Максимальный размер земельного участка – 12,0 га. Предельная высота зданий – 20 м. Минимальный отступ от границ (красных линий) земельного участка в целях определения мест допустимого размещения зданий, строений, сооружений, за пределами которых запрещено строительство зданий, строений, сооружений- 1м. Максимальный процент застройки в границах земельного участка, определяемый как отношение суммарной площади земельного участка, которая может быть застроена, ко всей площади земельного участка - 50%. На территории земельного участка должны предусматриваться: Стоянки автомобилей: Площадь участка для стоянки одного автомобиля на автостоянках следует принимать 22,5 кв.м. Озеленение: Минимальный процент озеленения – 50%. В условиях стесненной городской застройки, а также в стационарах, не имеющих в своем составе палатных отделений восстановительного лечения и ухода, допускается уменьшение площади участка в пределах 10-15% от нормируемой за счет сокращения доли зеленых насаждений и размеров садово-парковой зоны. Ограждение: Высота ограждения (забора) не должна превышать 2 метра, высота ворот не более 2,5 метров.	Строительство осуществлять в соответствии с СП 42.13330.2016 (Актуализированная редакция СНиП 2.07.01-89* «Градостроительство. Планировка и застройка городских и сельских поселений»), со строительными нормами и правилами, техническими регламентами, по утвержденному проекту планировки, проекту межевания территории. Использование земельных участков и объектов капитального строительства осуществлять с учетом режимов зон с особыми условиями использования территорий, приведенных в статьях 39-44 настоящих Правил.
		Амбулаторно-поликлинические учреждения. Объекты по оказанию фармацевтической помощи гражданам. Объекты оказания первой медицинской помощи.	Минимальный размер земельного участка – 0,01 га. Отступ от красных линий – 5м. при новом строительстве. При новом строительстве размер земельного участка для поликлинических учреждений 0,1 га на 100 посещений в смену, но не менее 0,5 га на 1 объект. Для объектов оказания первой медицинской помощи минимальный размер земельного участка – 0,3 га. Максимальный размер земельного участка – 1,0 га. Предельная высота зданий – 20 м. Для объектов оказания первой медицинской помощи этажность – не более 3 этажей. Минимальный отступ от границ земельного участка в целях определения мест допустимого размещения зданий, строений, сооружений, за пределами которых запрещено строительство зданий, строений, сооружений- 1м. На территории земельного участка должны предусматриваться: Стоянки автомобилей: Площадь участка для стоянки одного автомобиля на автостоянках следует принимать 22,5 кв.м. Озеленение: Процент озеленения земельного участка – 20%. Допускается компенсация озелененных территории за границами земельного участка со стороны основной улицы, но не более чем на 50%. Ограждение: Высота ограждения (забора) не должна превышать 2 метра. Максимальный процент застройки в границах земельного участка, определяемый как отношение суммарной площади земельного участка, которая может быть застроена, ко всей площади земельного участка - 70%.	
Медицинские организации особого назначения 3.4.3.	Размещение объектов капитального строительства, предназначенных для оказания гражданам социальной помощи. Содержание данного вида разрешенного использования включает в себя содержание видов разрешенного использования с кодами 3.2.1 - 3.2.4	Объекты судебно-медицинской экспертизы, медико-социальной экспертизы и иные подобные объекты. Моргы	Минимальный размер земельного участка – 0,01 га. Максимальный размер земельного участка – 0,5 га. Предельная высота зданий - 25 м. Минимальный отступ от границ (красных линий) земельного участка в целях определения мест допустимого размещения зданий, строений, сооружений, за пределами которых запрещено строительство зданий, строений, сооружений- 1м. Максимальный процент застройки в границах земельного участка, определяемый как отношение суммарной площади земельного участка, которая может быть застроена, ко всей площади земельного участка - 80%. На территории земельного участка должны предусматриваться: Стоянки автомобилей: Площадь участка для стоянки одного автомобиля на автостоянках следует принимать 22,5 кв.м. Озеленение: Процент озеленения земельного участка – 20%. Допускается компенсация озелененных территории за границами земельного участка со стороны основной улицы, но не более чем на 50%. Ограждение: Высота ограждения (забора) не должна превышать 1,8 метра, высота ворот не более 2,5 метров.	Строительство осуществлять в соответствии с СП 42.13330.2016 (Актуализированная редакция СНиП 2.07.01-89* «Градостроительство. Планировка и застройка городских и сельских поселений»), со строительными нормами и правилами, техническими регламентами, по утвержденному проекту планировки, проекту межевания территории. Использование земельных участков и объектов капитального строительства осуществлять с учетом режимов зон с особыми условиями использования территорий, приведенных в статьях 39-44 настоящих Правил.
Социальное обслуживание 3.2.	Размещение зданий, предназначенных для оказания гражданам социальной помощи. Содержание данного вида разрешенного использования включает в себя содержание видов разрешенного использования с кодами 3.2.1 - 3.2.4	Объекты социального обслуживания.	Минимальный размер земельного участка – 0,01 га. Максимальный размер земельного участка – 0,5 га. Предельная высота зданий - 25 м. Минимальный отступ от границ (красных линий) земельного участка в целях определения мест допустимого размещения зданий, строений, сооружений, за пределами которых запрещено строительство зданий, строений, сооружений- 1м. Максимальный процент застройки в границах земельного участка, определяемый как отношение суммарной площади земельного участка, которая может быть застроена, ко всей площади земельного участка - 80%. На территории земельного участка должны предусматриваться: Стоянки автомобилей: Площадь участка для стоянки одного автомобиля на автостоянках следует принимать 22,5 кв.м. Озеленение: Процент озеленения земельного участка – 20%. Допускается компенсация озелененных территории за границами земельного участка со стороны основной улицы, но не более чем на 50%. Ограждение: Высота ограждения (забора) не должна превышать 1,8 метра, высота ворот не более 2,5 метров.	Строительство осуществлять в соответствии с СП 42.13330.2016 (Актуализированная редакция СНиП 2.07.01-89* «Градостроительство. Планировка и застройка городских и сельских поселений»), со строительными нормами и правилами, техническими регламентами, по утвержденному проекту планировки, проекту межевания территории. Использование земельных участков и объектов капитального строительства осуществлять с учетом режимов зон с особыми условиями использования территорий, приведенных в статьях 39-44 настоящих Правил.
Среднее и высшее профессиональное образование 3.5.2.	Размещение объектов капитального строительства, предназначенных для профессионального образования и просвещения (профессиональные технические училища, колледжи, художественные, музыкальные училища, общества знаний, институты, университеты, организации по переподготовке и повышению квалификации специалистов и иные организации, осуществляющие деятельность по образованию и просвещению, в том числе зданий, спортивных сооружений, предназначенных для занятия обучающихся физической культурой и спортом)	Учреждения среднего профессионального и пред вузовского образования, дополнительного образования взрослых. Учреждения высшего профессионального образования и повышения квалификации. Объекты информационного обеспечения в средних и высших образовательных учреждениях. Объекты временного проживания обучающихся. Спортивные сооружения	Минимальный размер земельного участка – 0,1 га. Максимальный размер земельного участка – 2,0 га. Предельная высота зданий – 25 м. Отступ от красных линий – не менее 5м. Минимальный отступ от границ земельного участка в целях определения мест допустимого размещения зданий, строений, сооружений, за пределами которых запрещено строительство зданий, строений, сооружений- 1м. Максимальный процент застройки в границах земельного участка, определяемый как отношение суммарной площади земельного участка, которая может быть застроена, ко всей площади земельного участка - 80%. Предельные параметры разрешенного строительства принимаются в соответствии с утвержденной документацией по планировке территории. На территории земельного участка должны предусматриваться: Стоянки автомобилей: Площадь участка для стоянки одного автомобиля на автостоянках следует принимать 22,5 кв.м. Ограждение: Высота ограждения (забора) не должна превышать 1,8 метра.	Строительство осуществлять в соответствии с СП 42.13330.2016 (Актуализированная редакция СНиП 2.07.01-89* «Градостроительство. Планировка и застройка городских и сельских поселений»), со строительными нормами и правилами, техническими регламентами, по утвержденному проекту планировки, проекту межевания территории. Использование земельных участков и объектов капитального строительства осуществлять с учетом режимов зон с особыми условиями использования территорий, приведенных в статьях 39-44 настоящих Правил.
Обеспечение научной деятельности 3.9.	Размещение зданий и сооружений для обеспечения научной деятельности. Содержание данного вида разрешенного использования включает в себя содержание видов разрешенного использования с кодами 3.9.1 - 3.9.3	Объекты научно-исследовательских и проектных организаций.	Минимальный размер земельного участка – 0,2 га. Максимальный размер земельного участка – 2,0 га. Предельная высота зданий – 30 м. Отступ от красных линий не менее 5м. при новом строительстве. Минимальный отступ от границ земельного участка в целях определения мест допустимого размещения зданий, строений, сооружений, за пределами которых запрещено строительство зданий, строений, сооружений- 1м. Максимальный процент застройки в границах земельного участка, определяемый как отношение суммарной площади земельного участка, которая может быть застроена, ко всей площади земельного участка - надземной части – 80%. На территории земельного участка должны предусматриваться: Стоянки автомобилей: Площадь участка для стоянки одного автомобиля на автостоянках следует принимать 22,5 кв.м. Ограждение: Высота ограждения (забора) не должна превышать 1,8 метра.	Строительство осуществлять в соответствии с СП 42.13330.2016 (Актуализированная редакция СНиП 2.07.01-89* «Градостроительство. Планировка и застройка городских и сельских поселений»), со строительными нормами и правилами, техническими регламентами, по утвержденному проекту планировки, проекту межевания территории. Использование земельных участков и объектов капитального строительства осуществлять с учетом режимов зон с особыми условиями использования территорий, приведенных в статьях 39-44 настоящих Правил.
Образование и просвещение 3.5.	Размещение объектов капитального строительства, предназначенных для воспитания, образования и просвещения (художественные, музыкальные школы и училища, образовательные кружки, общества знаний, и иные организации, осуществляющие деятельность по воспитанию, образованию и просвещению).	Внешкольные учреждения. Спортивные сооружения	Предельные (минимальные и (или) максимальные) размеры земельных участков, в том числе их площадь- не подлежат установлению. Отступ от красной линии – 5м. Максимальное количество этажей – до 2 эт. Максимальная высота здания до конька – до 25 м. Максимальная высота оград – 1,5 м Минимальный процент спортивно-игровых площадок – 20%. Минимальный процент озеленения – 30%. Максимальный процент застройки в границах земельного участка, определяемый как отношение суммарной площади земельного участка, которая может быть застроена, ко всей площади земельного участка - 70%. Минимальный отступ от границ земельного участка в целях определения места допустимого размещения зданий, строений, сооружений, за пределами которых запрещено строительство зданий, строений, сооружений - 1м.	Встроенные и пристроенные в основные виды использования, отдельно стоящие Строительство осуществлять в соответствии со СП 42.13330.2016 (Актуализированная редакция СНиП 2.07.01-89* «Градостроительство. Планировка и застройка городских и сельских поселений»), СанПиН 2.4.4.3172-14 «Санитарно-эпидемиологические требования к устройству, содержанию и организации режима работы образовательных организаций дополнительного образования детей», со строительными нормами и правилами, СП, техническими регламентами , по утвержденному проекту планировки, проекту межевания территории. Размещать внешкольные учреждения на территории с учетом транспортной доступности не более 30 мин. Использование земельных участков и объектов капитального строительства осуществлять с учетом режимов зон с особыми условиями использования территорий, приведенных в статьях 39-44 настоящих Правил.
Объекты культурно-досуговой деятельности 3.6.1.	Размещение зданий, предназначенных для размещения музеев, выставочных залов, художественных галерей, домов культуры, библиотек, кинотеатров и кинозалов, театров, филармоний, концертных залов, планетариев	Учреждения культуры и искусства.	Минимальная площадь земельного участка 0,15га. Максимальная площадь земельного участка – 3га. Отступ от красной линии - не менее 5 метров, при новом строительстве. Максимальное количество этажей – 3 эт. Минимальная длина стороны земельного участка по уличному фронту – 30 м. Минимальная ширина/глубина – 15 м. Минимальный процент озеленения – 10%. Максимальный процент застройки в границах земельного участка, определяемый как отношение суммарной площади земельного участка, которая может быть застроена, ко всей площади земельного участка – 70%. Минимальный отступ от границ земельного участка в целях определения места допустимого размещения зданий, строений, сооружений, за пределами которых запрещено строительство зданий, строений, сооружений - 1м.	Встроенные и пристроенные в основные виды использования, отдельно стоящие Строительство осуществлять в соответствии со СП 42.13330.2016 (Актуализированная редакция СНиП 2.07.01-89* «Градостроительство. Планировка и застройка городских и сельских поселений») СП 118.13330.2012 (Актуализированная редакция СНиП 31-06-2009 «Общественные здания и сооружения»), со строительными нормами и правилами, СП, техническими регламентами, по утвержденному проекту планировки, проекту межевания территории. Использование земельных участков и объектов капитального строительства осуществлять с учетом режимов зон с особыми условиями использования территорий, приведенных в статьях 39-44 настоящих Правил.
Осуществление религиозных обрядов 3.7.1.	Размещение зданий и сооружений, предназначенных для совершения религиозных обрядов в церемоний	Церкви, соборы, храмы, часовни, монастыри, мечети, моленные дома, синагоги	Предельная высота зданий –50 м. Минимальный размер земельного участка – 0,001 га. Максимальный размер земельного участка – 0,5 га. Предельная высота зданий, строений и сооружений- 30 м. Минимальный отступ от границ земельного участка в целях определения мест допустимого размещения зданий, строений, сооружений, за пределами которых запрещено строительство зданий, строений, сооружений- не менее 1м. Отступ от красных линий – не менее 5м. Максимальный процент застройки в границах земельного участка, определяемый как отношение суммарной площади земельного участка, которая может быть застроена, ко всей площади земельного участка - 70%.	Использование земельных участков и объектов капитального строительства осуществлять с учетом режимов зон с особыми условиями использования территорий, приведенных в статьях 39-44 настоящих Правил.
Спорт 5.1.	Размещение зданий и сооружений для занятия спортом. Содержание данного вида разрешенного использования включает в себя содержание видов разрешенного использования с кодами 5.1.1 - 5.1.7	Спортивные сооружения (открытые, крытые). Спортивные клубы, спортивные залы, бассейны, физкультурно-оздоровительные комплексы. Автодромы, мотодромы, трамплины	Минимальный размер земельного участка – 0,1 га. Максимальный размер земельного участка – 20 га. Предельная высота зданий – 25 м. Минимальный отступ от границ земельного участка в целях определения мест допустимого размещения зданий, строений, сооружений, за пределами которых запрещено строительство зданий, строений, сооружений - 1 м., при новом строительстве. Максимальный процент застройки в границах земельного участка, определяемый как отношение суммарной площади земельного участка, которая может быть застроена, ко всей площади земельного участка надземной части - 70%. Отступ от красной линии – 5м. при новом строительстве. На территории земельного участка должны предусматриваться: Стоянки автомобилей: Площадь участка для стоянки одного автомобиля на автостоянках следует принимать 22,5 кв.м. Озеленение: Минимальный процент озеленения земельного участка – 20%. Ограждение: Высота ограждения (забора) не должна превышать 0,5 метра	Строительство осуществлять в соответствии с СП 42.13330.2016 (Актуализированная редакция СНиП 2.07.01-89* «Градостроительство. Планировка и застройка городских и сельских поселений»), со строительными нормами и правилами, техническими регламентами, по утвержденному проекту планировки, проекту межевания территории. Использование земельных участков и объектов капитального строительства осуществлять с учетом режимов зон с особыми условиями использования территорий, приведенных в статьях 39-44 настоящих Правил

		gazeta.usolie-sibirskoe.ru		№ 25	3 июля 2020 г.	23
ВИДЫ РАЗРЕШЕННОГО ИСПОЛЬЗОВАНИЯ ЗЕМЕЛЬНЫХ УЧАСТКОВ И ОБЪЕКТОВ КАПИТАЛЬНОГО СТРОИТЕЛЬСТВА			ПАРАМЕТРЫ РАЗРЕШЕННОГО ИСПОЛЬЗОВАНИЯ		ОСОБЫЕ УСЛОВИЯ РЕАЛИЗАЦИИ РЕГЛАМЕНТА	
ВИДЫ ИСПОЛЬЗОВАНИЯ ЗЕМЕЛЬНОГО УЧАСТКА	ОПИСАНИЕ ВИДА РАЗРЕШЕННОГО ИСПОЛЬЗОВАНИЯ ЗЕМЕЛЬНОГО УЧАСТКА	ОБЪЕКТЫ КАПИТАЛЬНОГО СТРОИТЕЛЬСТВА И ИНЫЕ ВИДЫ ОБЪЕКТОВ				
1	2	3	4		5	
		Физкультурные площадки, беговые дорожки, поля для спортивной игры. Теннисные корты.	Предельные размеры земельного участка не подлежат установлению Минимальный отступ от границ земельного участка в целях определения мест допустимого размещения зданий, строений, сооружений, за пределами которых запрещено строительство зданий, строений, сооружений не подлежит установлению. Предельная высота, предельное количество этажей зданий, строений, сооружений не подлежат установлению Максимальный процент застройки не подлежит установлению			
Автомобильный транспорт 7.2	Размещение зданий и сооружений автомобильного транспорта. Содержание данного вида разрешенного использования включает в себя содержание видов разрешенного использования с кодами 7.2.1 - 7.2.3	Автомобильные дороги, проезды, остановки общественного транспорта	Предельные (минимальные и (или) максимальные) размеры земельных участков, предельные параметры разрешенного строительства, реконструкции объектов капитального строительства не подлежат установлению.		Границы полосы отвода автомобильной дороги определяются на основании документации по планировке территории. Подготовка документации по планировке территории, предназначенной для размещения автомобильных дорог и (или) объектов дорожного сервиса, осуществляется с учетом утверждаемых Правительством Российской Федерации норм отвода земель для размещения указанных объектов. Проектирование автомобильных дорог осуществляются в соответствии с требованиями Градостроительного кодекса Российской Федерации, Федерального закона от 08.11.2007 г. № 257-ФЗ «Об автомобильных дорогах и о дорожной деятельности в Российской Федерации и о внесении изменений в отдельные законодательные акты Российской Федерации». Ширина полос и размеры участков земель, отводимых для автомобильных дорог и транспортных развязок движения, определяются в зависимости от категории дорог, количества полос движения, высоты насыпей или глубины выемок, наличия или отсутствия боковых резервов, принятых в проекте заложений откосов насыпей и выемок и других условий в соответствии с требованиями СН 467-74.	
Земельные участки (территории) общего пользования 12.0	Земельные участки общего пользования. Содержание данного вида разрешенного использования включает в себя содержание видов разрешенного использования с кодами 12.0.1 - 12.0.2	Пешеходные тротуары; Пешеходные переходы; Бульвары; Набережные; Береговые полосы водных объектов общего пользования, скверы, объекты улично-дорожной сети, малые архитектурных форм благоустройства	Минимальный размер земельного участка – 0,001 га. Максимальный размер земельного участка – 30,0 га. Территорию зеленых насаждений принимать для: - бульвара 70-75 % общей площади зоны, аллеи, дорожки, площадки -25-30%; - сквера 60-75 % общей площади зоны, аллеи, дорожки, площадки -25-40%. Минимальный отступ от границ земельного участка в целях определения мест допустимого размещения зданий, строений, сооружений, за пределами которых запрещено строительство зданий, строений, сооружений - не подлежит установлению. Предельная высота, предельное количество этажей зданий, строений, сооружений не подлежат установлению. Максимальный процент застройки в границах земельного участка, определяемый как отношение суммарной площади земельного участка, которая может быть застроена, ко всей площади земельного участка - не подлежит установлению.		Использование земельных участков и объектов капитального строительства осуществлять с учетом режимов зон с особыми условиями использования территорий, приведенных в статьях 39-44 настоящих Правил.	
Предоставление коммунальных услуг 3.1.1.	Размещение зданий и сооружений, обеспечивающих поставку воды, тепла, электричества, газа, отвод канализационных стоков, очистку и уборку объектов недвижимости (котельных, водозаборов, очистных сооружений, насосных станций, водопроводов, линий электропередач, трансформаторных подстанций, газопроводов, линий связи, телефонных станций, канализаций, стоянок, гаражей и мастерских для обслуживания уборочной и аварийной техники, сооружений, необходимых для сбора и плавки снега)	Котельные, водозаборы, очистные сооружения, насосные станции, водопроводы, линии электропередач, трансформаторные подстанции, газопроводы, линии связи, телефонные станции, канализация	Площадь земельных участков принимать при проектировании объектов в соответствии с требованиями к размещению таких объектов в жилой зоне. Минимальный размер земельного участка- 0,0001 га. Максимальный размер земельного участка- 10 га. Максимальное количество этажей - 2 эт. Отступ от красной линии- 5 м. Минимальный отступ от границ земельного участка в целях определения мест допустимого размещения зданий, строений, сооружений, за пределами которых запрещено строительство зданий, строений, сооружений - не менее 1м. Максимальный процент застройки в границах земельного участка, определяемый как отношение суммарной площади земельного участка, которая может быть застроена, ко всей площади земельного участка - 90%.		Строительство осуществлять в соответствии с СП 42.13330.2016 (Актуализированная редакция СНиП 2.07.01-89* «Градостроительство. Планировка и застройка городских и сельских поселений»), со строительными нормами и правилами, техническими регламентами, по утвержденному проекту планировки, проекту межевания территории. Использование земельных участков и объектов капитального строительства осуществлять с учетом режимов зон с особыми условиями использования территорий, приведенных в статьях 39-44 настоящих Правил.	
Виды разрешенного использования, предусмотренные статьей 37 настоящих Правил			Предельные размеры земельных участков, установленные статьей 37 настоящих Правил			

2. ВСПОМОГАТЕЛЬНЫЕ ВИДЫ И ПАРАМЕТРЫ РАЗРЕШЁННОГО ИСПОЛЬЗОВАНИЯ ЗЕМЕЛЬНЫХ УЧАСТКОВ И ОБЪЕКТОВ КАПИТАЛЬНОГО СТРОИТЕЛЬСТВА:


ВИДЫ РАЗРЕШЕННОГО ИСПОЛЬЗОВАНИЯ ЗЕМЕЛЬНЫХ УЧАСТКОВ И ОБЪЕКТОВ КАПИТАЛЬНОГО СТРОИТЕЛЬСТВА			ПАРАМЕТРЫ РАЗРЕШЕННОГО ИСПОЛЬЗОВАНИЯ		ОСОБЫЕ УСЛОВИЯ РЕАЛИЗАЦИИ РЕГЛАМЕНТА	
ВИДЫ ИСПОЛЬЗОВАНИЯ ЗЕМЕЛЬНОГО УЧАСТКА	ОПИСАНИЕ ВИДА РАЗРЕШЕННОГО ИСПОЛЬЗОВАНИЯ ЗЕМЕЛЬНОГО УЧАСТКА	ОБЪЕКТЫ КАПИТАЛЬНОГО СТРОИТЕЛЬСТВА И ИНЫЕ ВИДЫ ОБЪЕКТОВ				
1	2	3	4		5	
Служебные гаражи 4.9.	Размещение постоянных или временных гаражей, стоянок для хранения служебного автотранспорта, используемого в целях осуществления видов деятельности, предусмотренных видами разрешенного использования с кодами 3.0, 4.0, а также для стоянки и хранения транспортных средств общего пользования, в том числе в депо	Постоянные или временные гаражи с несколькими стояночными местами, стоянки (парковки). Многоуровневые, подземные, надземные, подземно-надземные гаражи.	Минимальный размер земельного участка для гаража - 24 кв.м. (одно м/м), максимальный размер земельного участка для гаража - 100 кв.м. При примыкании участков для стоянки к проезжей части улиц и проездов - 18 кв.м (одно м/м). Предельное количество этажей – 2 эт. Отступ от красной линии - не менее 5 м., при новом строительстве. Минимальный отступ от границ земельного участка в целях определения мест допустимого размещения зданий, строений, сооружений, за пределами которых запрещено строительство зданий, строений, сооружений - не менее 1м. при новом строительстве. Расстояние от наземных и наземно-подземных гаражей, открытых стоянок, предназначенных для постоянного и временного хранения легковых автомобилей до жилых домов и общественных зданий, а также до участков школ, детских яслей-садов и лечебных учреждений стационарного типа, размещаемых на селитебных территориях принимать не менее приведенных в СП 42.13330.2016 «Градостроительство. Планировка и застройка городских и сельских поселений», 2.2.1/2.1.1.1200-03 «Санитарно-защитные зоны и санитарная классификация предприятий, сооружений и иных объектов». Не допускается устройство стоянок, а также гостевых парковок в пределах первого этажа жилого здания. Этажи жилые и этажи с помещениями для детских дошкольных учреждений и лечебно-профилактических учреждений должны отделяться от подземной автостоянки техническим этажом. Надземные автостоянки высотой не более 6 этажей (ярусов), подземные – не более 4 этажей (ярусов). Минимальный отступ от границ земельного участка в целях определения мест допустимого размещения зданий, строений, сооружений, за пределами которых запрещено строительство зданий, строений, сооружений - не устанавливается. Максимальный процент застройки в границах земельного участка, определяемый как отношение суммарной площади земельного участка, которая может быть застроена, ко всей площади земельного участка для подземных автостоянок- 80%, для надземных автостоянок – 70%.		Строительство осуществлять в соответствии с СП 42.13330.2016 (Актуализированная редакция СНиП 2.07.01-89* «Градостроительство. Планировка и застройка городских и сельских поселений»), со строительными нормами и правилами, СП, техническими регламентами, по утвержденному проекту планировки, проекту межевания территории. Использование земельных участков и объектов капитального строительства осуществлять с учетом режимов зон с особыми условиями использования территорий, приведенных в статьях 39-44 настоящих Правил	
Предоставление коммунальных услуг 3.1.1.	Размещение зданий и сооружений, обеспечивающих поставку воды, тепла, электричества, газа, отвод канализационных стоков, очистку и уборку объектов недвижимости (котельных, водозаборов, очистных сооружений, насосных станций, водопроводов, линий электропередач, трансформаторных подстанций, газопроводов, линий связи, телефонных станций, канализаций, стоянок, гаражей и мастерских для обслуживания уборочной и аварийной техники, сооружений, необходимых для сбора и плавки снега)	Котельные, водозаборы, очистные сооружения, насосные станции, водопроводы, линии электропередач, трансформаторные подстанции, газопроводы, линии связи, телефонные станции, канализация	Максимальное количество этажей- 2 эт. Минимальный размер земельного участка- 0,0001 га. Максимальный размер земельного участка- 5га, площадь земельных участков принимать при проектировании объектов в соответствии с требованиями к размещению таких объектов в жилой зоне. Предельная высота зданий, строений и сооружений – не подлежит установлению. Предельная высота этажей – не подлежит установлению. Минимальный отступ от границ (красных линий) земельного участка в целях определения мест допустимого размещения зданий, строений, сооружений, за пределами которых запрещено строительство зданий, строений, сооружений - 1м. Максимальный процент застройки в границах земельного участка, определяемый как отношение суммарной площади земельного участка, которая может быть застроена, ко всей площади земельного участка - не подлежит установлению.			


3. УСЛОВНО РАЗРЕШЁННЫЕ ВИДЫ И ПАРАМЕТРЫ ИСПОЛЬЗОВАНИЯ ЗЕМЕЛЬНЫХ УЧАСТКОВ И ОБЪЕКТОВ КАПИТАЛЬНОГО СТРОИТЕЛЬСТВА:

ВИДЫ РАЗРЕШЕННОГО ИСПОЛЬЗОВАНИЯ ЗЕМЕЛЬНЫХ УЧАСТКОВ И ОБЪЕКТОВ КАПИТАЛЬНОГО СТРОИТЕЛЬСТВА			ПАРАМЕТРЫ РАЗРЕШЕННОГО ИСПОЛЬЗОВАНИЯ		ОСОБЫЕ УСЛОВИЯ РЕАЛИЗАЦИИ РЕГЛАМЕНТА	
ВИДЫ ИСПОЛЬЗОВАНИЯ ЗЕМЕЛЬНОГО УЧАСТКА	ОПИСАНИЕ ВИДА РАЗРЕШЕННОГО ИСПОЛЬЗОВАНИЯ ЗЕМЕЛЬНОГО УЧАСТКА	ОБЪЕКТЫ КАПИТАЛЬНОГО СТРОИТЕЛЬСТВА И ИНЫЕ ВИДЫ ОБЪЕКТОВ				
1	2	3	4		5	
Специальная деятельность 12.2.	Хранение, накопление бытового мусора и отходов.	Сооружения для хранения твердых коммунальных отходов.	Минимальный размер земельного участка – 10 кв.м Максимальный размер земельного участка – 350 кв.м Предельная высота строений и сооружений - не подлежит установлению. Минимальный отступ от границ земельного участка в целях определения мест допустимого размещения строений, сооружений, за пределами которых запрещено строительство строений, сооружений - не подлежит установлению Максимальный процент застройки в границах земельного участка, определяемый как отношение суммарной площади земельного участка, которая может быть застроена, ко всей площади земельного участка – не подлежит установлению.		Использование земельных участков и объектов капитального строительства осуществлять с учетом режимов зон с особыми условиями использования территорий, приведенных в статьях 39-44 настоящих Правил.	

ПРОИЗВОДСТВЕННЫЕ ЗОНЫ
ПРОИЗВОДСТВЕННАЯ ЗОНА (I,II,III КЛАССА ОПАСНОСТИ) (ПЗ-1)
1. ОСНОВНЫЕ ВИДЫ И ПАРАМЕТРЫ РАЗРЕШЁННОГО ИСПОЛЬЗОВАНИЯ ЗЕМЕЛЬНЫХ УЧАСТКОВ И ОБЪЕКТОВ КАПИТАЛЬНОГО СТРОИТЕЛЬСТВА:

ВИДЫ РАЗРЕШЕННОГО ИСПОЛЬЗОВАНИЯ ЗЕМЕЛЬНЫХ УЧАСТКОВ И ОБЪЕКТОВ КАПИТАЛЬНОГО СТРОИТЕЛЬСТВА			ПАРАМЕТРЫ РАЗРЕШЕННОГО ИСПОЛЬЗОВАНИЯ		ОСОБЫЕ УСЛОВИЯ РЕАЛИЗАЦИИ РЕГЛАМЕНТА	
ВИДЫ ИСПОЛЬЗОВАНИЯ ЗЕМЕЛЬНОГО УЧАСТКА	ОПИСАНИЕ ВИДА РАЗРЕШЕННОГО ИСПОЛЬЗОВАНИЯ ЗЕМЕЛЬНОГО УЧАСТКА	ОБЪЕКТЫ КАПИТАЛЬНОГО СТРОИТЕЛЬСТВА И ИНЫЕ ВИДЫ ОБЪЕКТОВ				
1	2	3	4		5	
Недропользование 6.1.	Осуществление геологических изысканий; добыча недр открытым (карьеры, отвалы) и закрытым (шахты, скважины) способами; размещение объектов капитального строительства, в том числе подземных, в целях добычи недр; размещение объектов капитального строительства, необходимых для подготовки сырья к транспортировке и (или) промышленной переработке;	Объекты добычи руд и нерудных ископаемых 2, 3 класса опасности.	Минимальный размер земельного участка – 0,01 га. Максимальный размер земельного участка – 10,0 га. Требования к размерам и озеленению санитарно-защитных зон следует принимать в соответствии с санитарно-эпидемиологическими правилами и нормативами, и иными действующими нормативными техническими документами. Озеленение не менее 50% площади санитарно-защитной зоны. Отступ от красной линии - не менее 3 м., при новом строительстве. Минимальный отступ от границ земельного участка в целях определения мест допустимого размещения зданий, строений, сооружений, за пределами которых запрещено строительство зданий, строений, сооружений – 1м.. Предельная высота зданий, строений и сооружений - 30 м. Максимальный процент застройки Максимальный процент застройки в границах земельного участка, определяемый как отношение суммарной площади земельного участка, которая может быть застроена, ко всей площади земельного участка - 50%.		Использование земельных участков и объектов капитального строительства осуществлять с учетом режимов зон с особыми условиями использования территорий, приведенных в статьях 39-44 настоящих Правил.	
Энергетика 6.7.	Размещение объектов гидроэнергетики, тепловых станций и других электростанций, размещение обслуживающих и вспомогательных для электростанций сооружений (золоотвалов, гидротехнических сооружений); размещение объектов электросетевого хозяйства, за исключением объектов энергетики, размещение которых предусмотрено содержанием вида разрешенного использования с кодом 3.1.	Объекты энергетики.	Минимальный размер земельного участка – 0,01 га. Максимальный размер земельного участка – 10,0 га. Требования к размерам и озеленению санитарно-защитных зон следует принимать в соответствии с санитарно-эпидемиологическими правилами и нормативами, и иными действующими нормативными техническими документами. Озеленение не менее 50% площади санитарно-защитной зоны. Отступ от красной линии - не менее 3 м., при новом строительстве. Минимальный отступ от границ земельного участка в целях определения мест допустимого размещения зданий, строений, сооружений, за пределами которых запрещено строительство зданий, строений, сооружений – 1м. Предельная высота зданий, строений и сооружений - 30 м. Максимальный процент застройки Максимальный процент застройки в границах земельного участка, определяемый как отношение суммарной площади земельного участка, которая может быть застроена, ко всей площади земельного участка - 50%.			
Тяжелая промышленность 6.2.	Размещение объектов капитального строительства горно-обогатительной и горно-перерабатывающей, металлургической, машиностроительной промышленности, а также изготовления и ремонта продукции автомобилестроения, судостроения, авиастроения, машиностроения, станкостроения, а также другие подобные промышленные предприятия, для эксплуатации которых предусматривается установление охранных или санитарно-защитных зон, за исключением случаев, когда объект промышленности отнесен к иному виду разрешенного использования	Объекты металлургического машиностроительного и металлообрабатывающего производства 2, 3 класса опасности.	Минимальный размер земельного участка – 0,01 га. Максимальный размер земельного участка – 30,0 га. Требования к размерам и озеленению санитарно-защитных зон следует принимать в соответствии с санитарно-эпидемиологическими правилами и нормативами, и иными действующими нормативными техническими документами. Озеленение не менее 50% площади санитарно-защитной зоны. Отступ от красной линии - не менее 3 м., при новом строительстве. Минимальный отступ от границ земельного участка в целях определения мест допустимого размещения зданий, строений, сооружений, за пределами которых запрещено строительство зданий, строений, сооружений – 1м. Предельная высота зданий, строений и сооружений - 30 м. Максимальный процент застройки Максимальный процент застройки в границах земельного участка, определяемый как отношение суммарной площади земельного участка, которая может быть застроена, ко всей площади земельного участка - 50%.			

24	№ 25	3 июля 2020 г.	gazeta.usolie-sibirskoe.ru	 Официальное Усолье
ВИДЫ РАЗРЕШЕННОГО ИСПОЛЬЗОВАНИЯ ЗЕМЕЛЬНЫХ УЧАСТКОВ И ОБЪЕКТОВ КАПИТАЛЬНОГО СТРОИТЕЛЬСТВА			ПАРАМЕТРЫ РАЗРЕШЕННОГО ИСПОЛЬЗОВАНИЯ	ОСОБЫЕ УСЛОВИЯ РЕАЛИЗАЦИИ РЕГЛАМЕНТА
ВИДЫ ИСПОЛЬЗОВАНИЯ ЗЕМЕЛЬНОГО УЧАСТКА	ОПИСАНИЕ ВИДА РАЗРЕШЕННОГО ИСПОЛЬЗОВАНИЯ ЗЕМЕЛЬНОГО УЧАСТКА	ОБЪЕКТЫ КАПИТАЛЬНОГО СТРОИТЕЛЬСТВА И ИНЫЕ ВИДЫ ОБЪЕКТОВ		
1	2	3	4	5
Легкая промышленность 6.3.	Размещение объектов капитального строительства, предназначенных для текстильной, фарфоро-фаянсовой, электронной промышленности	Объекты текстильной промышленности и производства легкой промышленности 2, 3 класса опасности.	Минимальный размер земельного участка – 0,01 га. Максимальный размер земельного участка – 10,0 га. Требования к размерам и озеленению санитарно-защитных зон следует принимать в соответствии с санитарно-эпидемиологическими правилами и нормативами, и иными действующими нормативными техническими документами. Озеленение не менее 50% площади санитарно-защитной зоны. Минимальный отступ от границ земельного участка в целях определения мест допустимого размещения зданий, строений, сооружений, за пределами которых запрещено строительство зданий, строений, сооружений – 1м. Отступ от красной линии - не менее 3 м., при новом строительстве. Предельная высота зданий, строений и сооружений - 30 м. Максимальный процент застройки Максимальный процент застройки в границах земельного участка, определяемый как отношение суммарной площади земельного участка, которая может быть застроена, ко всей площади земельного участка - 50%.	
Фармацевтическая промышленность 6.3.1.	Размещение объектов капитального строительства, предназначенных для фармацевтического производства, в том числе объектов, в отношении которых предусматривается установление охранных или санитарно-защитных зон.	Объекты фармацевтической промышленности и производства легкой промышленности 2, 3 класса опасности.	Минимальный размер земельного участка – 0,01 га. Максимальный размер земельного участка – 30,0 га. Требования к размерам и озеленению санитарно-защитных зон следует принимать в соответствии с санитарно-эпидемиологическими правилами и нормативами, и иными действующими нормативными техническими документами. Озеленение не менее 50% площади санитарно-защитной зоны. Минимальный отступ от границ земельного участка в целях определения мест допустимого размещения зданий, строений, сооружений, за пределами которых запрещено строительство зданий, строений, сооружений – 1м. Предельная высота зданий, строений и сооружений - 30 м. Максимальный процент застройки Максимальный процент застройки в границах земельного участка, определяемый как отношение суммарной площади земельного участка, которая может быть застроена, ко всей площади земельного участка - 50%.	
Пищевая промышленность 6.4.	Размещение объектов пищевой промышленности, по переработке сельскохозяйственной продукции способом, приводящим к их переработке в иную продукцию (консервирование, копчение, хлебопечение), в том числе для производства напитков, алкогольных напитков и табачных изделий.	Промышленные объекты и производства по обработке пищевых продуктов и вкусовых веществ 2, 3 класса опасности.	Минимальный размер земельного участка – 0,01 га. Максимальный размер земельного участка – 10,0 га. Требования к размерам и озеленению санитарно-защитных зон следует принимать в соответствии с санитарно-эпидемиологическими правилами и нормативами, и иными действующими нормативными техническими документами. Озеленение не менее 50% площади санитарно-защитной зоны. Минимальный отступ от границ земельного участка в целях определения мест допустимого размещения зданий, строений, сооружений, за пределами которых запрещено строительство зданий, строений, сооружений – 1м. Отступ от красной линии - не менее 3 м., при новом строительстве. Предельная высота зданий, строений и сооружений - 30 м. Максимальный процент застройки Максимальный процент застройки в границах земельного участка, определяемый как отношение суммарной площади земельного участка, которая может быть застроена, ко всей площади земельного участка - 50%.	
Нефтехимическая промышленность 6.5.	Размещение объектов капитального строительства, предназначенных для переработки углеводородного сырья, изготовления удобрений, полимеров, химической продукции бытового назначения и подобной продукции, а также другие подобные промышленные предприятия	Объекты химического производства 2, 3 класса опасности.	Минимальный размер земельного участка – 0,01 га. Максимальный размер земельного участка – 10,0 га. Требования к размерам и озеленению санитарно-защитных зон следует принимать в соответствии с санитарно-эпидемиологическими правилами и нормативами, и иными действующими нормативными техническими документами. Озеленение не менее 50% площади санитарно-защитной зоны. Отступ от красной линии - не менее 3 м., при новом строительстве. Минимальный отступ от границ земельного участка в целях определения мест допустимого размещения зданий, строений, сооружений, за пределами которых запрещено строительство зданий, строений, сооружений – 1м. Предельная высота зданий, строений и сооружений - 30 м. Максимальный процент застройки Максимальный процент застройки в границах земельного участка, определяемый как отношение суммарной площади земельного участка, которая может быть застроена, ко всей площади земельного участка - 50%.	
Строительная промышленность 6.6.	Размещение объектов капитального строительства, предназначенных для производства: строительных материалов (кирпичей, пиломатериалов, цемента, крепежных материалов), бытового и строительного газового и сантехнического оборудования, лифтов и подъемников, столарной продукции, сборных домов или их частей и тому подобной продукции.	Объекты строительной промышленности 2, 3 класса опасности.	Минимальный размер земельного участка – 0,01 га. Максимальный размер земельного участка – 10,0 га. Требования к размерам и озеленению санитарно-защитных зон следует принимать в соответствии с санитарно-эпидемиологическими правилами и нормативами, и иными действующими нормативными техническими документами. Озеленение не менее 50% площади санитарно-защитной зоны. Отступ от красной линии - не менее 3 м., при новом строительстве. Минимальный отступ от границ земельного участка в целях определения мест допустимого размещения зданий, строений, сооружений, за пределами которых запрещено строительство зданий, строений, сооружений – 1м. Предельная высота зданий, строений и сооружений - 30 м. Максимальный процент застройки в границах земельного участка, определяемый как отношение суммарной площади земельного участка, которая может быть застроена, ко всей площади земельного участка - 50%.	
Склады 6.9.	Размещение сооружений, имеющих назначение по временному хранению, распределению и перевалке грузов (за исключением хранения стратегических запасов), не являющихся частями производственных комплексов, на которых был создан груз: промышленные базы, склады, погрузочные терминалы и доки, нефтехранилища и нефтеналивные станции, газовые хранилища и обслуживающие их газоконденсатные и газоперекачивающие станции, элеваторы и продовольственные склады, за исключением железнодорожных перевалочных складов.	Коммунальные и складские объекты.	Минимальный размер земельного участка – 0,02 га. Максимальный размер земельного участка – 5,0 га. Минимальный отступ от границ земельного участка в целях определения мест допустимого размещения зданий, строений, сооружений, за пределами которых запрещено строительство зданий, строений, сооружений - 1м. Отступ от красной линии - не менее 3 м., при новом строительстве. Предельная высота зданий, строений и сооружений- 27 м. Максимальный процент застройки в границах земельного участка, определяемый как отношение суммарной площади земельного участка, которая может быть застроена, ко всей площади земельного участка - 50%.	
Деловое управление 4.1.	Размещение объектов капитального строительства с целью: размещения объектов управленческой деятельности, не связанной с государственным или муниципальным управлением и оказанием услуг, а также с целью обеспечения совершения сделок, не требующих передачи товара в момент их совершения между организациями, в том числе биржевая деятельность (за исключением банковской и страховой деятельности).	Объекты органов управления производством.	Минимальный размер земельного участка – 0,02 га. Максимальный размер земельного участка – 5,0 га. Минимальный отступ от границ земельного участка в целях определения мест допустимого размещения зданий, строений, сооружений, за пределами которых запрещено строительство зданий, строений, сооружений - не менее 1м. Предельная высота зданий, строений и сооружений- 27 м. Отступ от красной линии - не менее 3 м., при новом строительстве. Максимальный процент застройки в границах земельного участка, определяемый как отношение суммарной площади земельного участка, которая может быть застроена, ко всей площади земельного участка - 50%.	
Обеспечение вооруженных сил 8.1.	Размещение объектов капитального строительства, предназначенных для разработки, испытания, производства ремонта или уничтожения вооружения, техники военного назначения и боеприпасов; обустройство земельных участков в качестве испытательных полигонов, мест уничтожения вооружения и захоронения отходов, возникающих в связи с использованием, производством, ремонтом или уничтожением вооружений или боеприпасов; размещение объектов капитального строительства, необходимых для создания и хранения запасов материальных ценностей в государственном и мобилизационном резервах (хранилища, склады и другие объекты); размещение объектов, для обеспечения безопасности которых были созданы закрытые административно-территориальные образования.	Объекты капитального строительства, предназначенные для разработки, испытания, производства ремонта или уничтожения вооружения, техники военного назначения и боеприпасов. Испытательные полигоны, места уничтожения вооружения и захоронения отходов. Объекты капитального строительства, необходимых для создания и хранения запасов материальных ценностей в государственном и мобилизационном резервах (хранилища, склады и другие объекты); объекты, для обеспечения безопасности которых были созданы закрытые административно-территориальные образования.	Предельные (минимальные и (или) максимальные) размеры земельных участков, предельные параметры разрешенного строительства, реконструкции объектов капитального строительства - не подлежат установлению.	
Специальная деятельность 12.2.	Размещение, хранение, захоронение, утилизация, накопление, обработка, обезвреживание отходов производства и потребления, медицинских отходов, биологических отходов, радиоактивных отходов, веществ, разрушающих озоновый слой, а также размещение объектов размещения отходов, захоронения, хранения, обезвреживания таких отходов (скотомогильников, мусоросжигательных и мусороперерабатывающих заводов, полигонов по захоронению и сортировке бытового мусора и отходов, мест сбора вещей для их вторичной переработки	Объекты капитального строительства, предназначенные под размещение, хранение, захоронение, утилизация, накопление, обработка, обезвреживание отходов производства и потребления, медицинских отходов, биологических отходов, радиоактивных отходов; объекты размещения отходов, захоронения, хранения, обезвреживания таких отходов (скотомогильников, мусоросжигательных и мусороперерабатывающих заводов, полигонов по захоронению и сортировке бытового мусора и отходов, мест сбора вещей для их вторичной переработки	Предельные (минимальные и (или) максимальные) размеры земельных участков, предельные параметры разрешенного строительства, реконструкции объектов капитального строительства - не подлежат установлению.	Использование земельных участков и объектов капитального строительства осуществлять с учетом режимов зон с особыми условиями использования территорий, приведенных в статьях 39-44 настоящих Правил.
Автомобильный транспорт 7.2	Размещение зданий и сооружений автомобильного транспорта. Содержание данного вида разрешенного использования включает в себя содержание видов разрешенного использования с кодами 7.2.1 - 7.2.3	Автомобильные дороги, проезды, остановки общественного транспорт, непосредственно примыкающие к дорогам строения и сооружения (земляное полотно, мосты, сигнальное оборудование, служебно-технические здания), водотводные, защитные и другие искусственные сооружения, сооружения на съездах и пересечениях дорог, остановочные павильоны и другие объекты дорожного хозяйства.	Предельные (минимальные и (или) максимальные) размеры земельных участков, предельные параметры разрешенного строительства, реконструкции объектов капитального строительства не подлежат установлению.	Границы полосы отвода автомобильной дороги определяются на основании документации по планировке территории. Подготовка документации по планировке территории, предназначенной для размещения автомобильных дорог и (или) объектов дорожного сервиса, осуществляется с учетом утверждаемых Правительством Российской Федерации норм отвода земель для размещения указанных объектов. Проектирование автомобильных дорог осуществляются в соответствии с требованиями Градостроительного кодекса Российской Федерации, Федерального закона от 08.11.2007 г. № 257-ФЗ «Об автомобильных дорогах и о дорожной деятельности в Российской Федерации и о внесении изменений в отдельные законодательные акты Российской Федерации». Ширина полосы и размеры участков земель, отводимых для автомобильных дорог и транспортных развязок движения, определяются в зависимости от категории дорог, количества полос движения, высоты насыпей или глубины выемок, наличия или отсутствия боковых резервов, принятых в проекте заложений откосов насыпей и выемок и других условий в соответствии с требованиями СН 467-74.

		gazeta.usolie-sibirskoe.ru		№ 25	3 июля 2020 г.	25
ВИДЫ РАЗРЕШЕННОГО ИСПОЛЬЗОВАНИЯ ЗЕМЕЛЬНЫХ УЧАСТКОВ И ОБЪЕКТОВ КАПИТАЛЬНОГО СТРОИТЕЛЬСТВА			ПАРАМЕТРЫ РАЗРЕШЕННОГО ИСПОЛЬЗОВАНИЯ		ОСОБЫЕ УСЛОВИЯ РЕАЛИЗАЦИИ РЕГЛАМЕНТА	
ВИДЫ ИСПОЛЬЗОВАНИЯ ЗЕМЕЛЬНОГО УЧАСТКА			ОБЪЕКТЫ КАПИТАЛЬНОГО СТРОИТЕЛЬСТВА И ИНЫЕ ВИДЫ ОБЪЕКТОВ			
1	2	3	4	5		
Земельные участки (территории) общего пользования 12.0	Земельные участки общего пользования. Содержание данного вида разрешенного использования включает в себя содержание видов разрешенного использования с кодами 12.0.1 - 12.0.2	Пешеходные тротуары; Пешеходные переходы; Бульвары; Набережные; Береговые полосы водных объектов общего пользования, скверы, объекты улично-дорожной сети, малые архитектурных форм благоустройства	Минимальный размер земельного участка – 0,001 га. Максимальный размер земельного участка – 30,0 га. Территорию зеленых насаждений принимать для: - бульвара 70-75 % общей площади зоны, аллеи, дорожки, площадки -25-30%; - сквера 60-75 % общей площади зоны, аллеи, дорожки, площадки -25-40%. Минимальный отступ от границ земельного участка в целях определения мест допустимого размещения зданий, строений, сооружений, за пределами которых запрещено строительство зданий, строений, сооружений не подлежит установлению. Предельная высота, предельное количество этажей зданий, строений, сооружений не подлежат установлению. Максимальный процент застройки в границах земельного участка, определяемый как отношение суммарной площади земельного участка, которая может быть застроена, ко всей площади земельного участка - не подлежит установлению.	Использование земельных участков и объектов капитального строительства осуществлять с учетом режимов зон с особыми условиями использования территорий, приведенных в статьях 39-44 настоящих Правил.		
Производственная деятельность 6.0.	Размещение объектов капитального строительства в целях добычи недр, их переработки, изготовления вещей промышленным способом.	Объекты производства V класса опасности	Минимальный размер земельного участка – 0,01 га. Максимальный размер земельного участка – 10,0 га. Требования к размерам и озеленению санитарно-защитных зон следует принимать в соответствии с санитарно-эпидемиологическими правилами и нормативами, и иными действующими нормативными техническими документами. Озеленение не менее 50% площади санитарно-защитной зоны. Минимальный отступ от границ земельного участка в целях определения мест допустимого размещения зданий, строений, сооружений, за пределами которых запрещено строительство зданий, строений, сооружений – 1м. Отступ от красной линии - не менее 3 м., при новом строительстве. Предельная высота зданий, строений и сооружений - 20 м. Максимальный процент застройки в границах земельного участка, определяемый как отношение суммарной площади земельного участка, которая может быть застроена, ко всей площади земельного участка - 50%.	Предельные параметры разрешенного строительства принимаются в соответствии с утвержденной документацией по планировке территории. Использование земельных участков и объектов капитального строительства осуществлять с учетом режимов зон с особыми условиями использования территорий, установленных соответствующими нормативными правовыми актами. Для земельных участков объектов обеспечения производственной деятельности, граничащих с жилой застройкой, в обязательном порядке должны быть выполнены и утверждены проекты санитарно-защитных зон с перечнем мероприятий по их сокращению. Санитарно-защитные зоны таких объектов должны располагаться в границах их территорий.		
Предоставление коммунальных услуг 3.1.1.	Размещение зданий и сооружений, обеспечивающих поставку воды, тепла, электричества, газа, отвод канализационных стоков, очистку и уборку объектов недвижимости (котельных, водозаборов, очистных сооружений, насосных станций, водопроводов, линий электропередач, трансформаторных подстанций, газопроводов, линий связи, телефонных станций, канализаций, стоянок, гаражей и мастерских для обслуживания уборочной и аварийной техники, сооружений, необходимых для сбора и плавки снега)	Котельные, водозаборы, очистные сооружения, насосные станции, водопроводы, линии электропередач, трансформаторные подстанции, газопроводы, линии связи, телефонные станции, канализация	Площадь земельных участков принимать при проектировании объектов в соответствии с требованиями к размещению таких объектов в жилой зоне. Минимальный размер земельного участка- 0,0001 га. Максимальный размер земельного участка- 10 га. Максимальное количество этажей - 2 эт. Отступ от красной линии- 5 м. Минимальный отступ от границ земельного участка в целях определения мест допустимого размещения зданий, строений, сооружений, за пределами которых запрещено строительство зданий, строений, сооружений - не менее 1м. Максимальный процент застройки в границах земельного участка, определяемый как отношение суммарной площади земельного участка, которая может быть застроена, ко всей площади земельного участка - 90%.	Строительство осуществлять в соответствии с СП 42.13330.2016 (Актуализированная редакция СНиП 2.07.01-89* «Градостроительство. Планировка и застройка городских и сельских поселений»), со строительными нормами и правилами, техническими регламентами, по утвержденному проекту планировки, проекту межевания территории. Использование земельных участков и объектов капитального строительства осуществлять с учетом режимов зон с особыми условиями использования территорий, приведенных в статьях 39-44 настоящих Правил.		
Виды разрешенного использования, предусмотренные статьей 37 настоящих Правил			Предельные размеры земельных участков, установленные статьей 37 настоящих Правил			-


2.ВСПОМОГАТЕЛЬНЫЕ ВИДЫ И ПАРАМЕТРЫ РАЗРЕШЁННОГО ИСПОЛЬЗОВАНИЯ ЗЕМЕЛЬНЫХ УЧАСТКОВ И ОБЪЕКТОВ КАПИТАЛЬНОГО СТРОИТЕЛЬСТВА:

ВИДЫ РАЗРЕШЕННОГО ИСПОЛЬЗОВАНИЯ ЗЕМЕЛЬНЫХ УЧАСТКОВ И ОБЪЕКТОВ КАПИТАЛЬНОГО СТРОИТЕЛЬСТВА	ОПИСАНИЕ ВИДА РАЗРЕШЕННОГО ИСПОЛЬЗОВАНИЯ ЗЕМЕЛЬНОГО УЧАСТКА	ОБЪЕКТЫ КАПИТАЛЬНОГО СТРОИТЕЛЬСТВА И ИНЫЕ ВИДЫ ОБЪЕКТОВ	ПАРАМЕТРЫ РАЗРЕШЕННОГО ИСПОЛЬЗОВАНИЯ	ОСОБЫЕ УСЛОВИЯ РЕАЛИЗАЦИИ РЕГЛАМЕНТА
1	2	3	4	5
Железнодорожный транспорт 7.1.	Размещение объектов капитального строительства железнодорожного транспорта. Содержание данного вида разрешенного использования включает в себя содержание видов разрешенного использования с кодами 7.1.1 - 7.1.2	Объекты железнодорожного транспорта. Сооружения транспортной инфраструктуры 3 класса опасности.	Предельные (минимальные и (или) максимальные) размеры земельных участков, в том числе их площадь- не подлежат установлению. Предельная высота зданий, строений и сооружений- 3 эт. Минимальный отступ от границ земельного участка в целях определения мест допустимого размещения зданий, строений, сооружений, за пределами которых запрещено строительство зданий, строений, сооружений- не менее 1м. Максимальный процент застройки в границах земельного участка, определяемый как отношение суммарной площади земельного участка, которая может быть застроена, ко всей площади земельного участка - 70%.	Использование земельных участков и объектов капитального строительства осуществлять с учетом режимов зон с особыми условиями использования территорий, приведенных в статьях 39-44 настоящих Правил.
Служебные гаражи 4.9.	Размещение постоянных или временных гаражей, стоянок для хранения служебного автотранспорта, используемого в целях осуществления видов деятельности, предусмотренных видами разрешенного использования с кодами 3.0, 4.0, а также для стоянки и хранения транспортных средств общего пользования, в том числе в депо	Постоянные или временные гаражи. Стоянки автомобилей.	Минимальный размер земельного участка для гаража - 24 кв.м. (одно м/м), максимальный размер земельного участка для гаража - 48 кв.м. При примыкании участков для стоянки к проезжей части улиц и проездов - 18 кв.м (одно м/м). Максимальный размер земельного участка для автостоянок - 1000 кв.м. Предельное количество этажей – 2 эт. Отступ от красной линии - не менее 3 м., при новом строительстве. Минимальный отступ от границ земельного участка в целях определения мест допустимого размещения зданий, строений, сооружений, за пределами которых запрещено строительство зданий, строений, сооружений- не менее 1м. Надземные стоянки автомобилей высотой не более 9 этажей (ярусов), подземные – не более 5 этажей (ярусов). Предельные (минимальные и (или) максимальные) размеры земельных участков, в том числе их площадь – не подлежат установлению. Минимальный отступ от границ (красных линий) земельного участка в целях определения мест допустимого размещения зданий, строений, сооружений, за пределами которых запрещено строительство зданий, строений, сооружений- не менее 1м. Максимальный процент застройки – 15% (дополнительно к застройке основного вида разрешенного использования, совместно с застройкой иного вспомогательного вида разрешенного использования)	Использование земельных участков и объектов капитального строительства осуществлять с учетом режимов зон с особыми условиями использования территорий, приведенных в статьях 39-44 настоящих Правил.
Предоставление коммунальных услуг 3.1.1.	Размещение зданий и сооружений, обеспечивающих поставку воды, тепла, электричества, газа, отвод канализационных стоков, очистку и уборку объектов недвижимости (котельных, водозаборов, очистных сооружений, насосных станций, водопроводов, линий электропередач, трансформаторных подстанций, газопроводов, линий связи, телефонных станций, канализаций, стоянок, гаражей и мастерских для обслуживания уборочной и аварийной техники, сооружений, необходимых для сбора и плавки снега)	Котельные, водозаборы, очистные сооружения, насосные станции, водопроводы, линии электропередач, трансформаторные подстанции, газопроводы, линии связи, телефонные станции, канализация. Стоянки, гаражи и мастерские для обслуживания уборочной и аварийной техники.	Максимальное количество этажей- 3 эт. Минимальный размер земельного участка- 0,0001 га. Максимальный размер земельного участка- 5га. Минимальный отступ от границ (красных линий) земельного участка в целях определения мест допустимого размещения зданий, строений, сооружений, за пределами которых запрещено строительство зданий, строений, сооружений- не менее 1м. Отступ от красных линий не менее 5 м, при новом строительстве. Максимальный процент застройки в границах земельного участка, определяемый как отношение суммарной площади земельного участка, которая может быть застроена, ко всей площади земельного участка - 90%.	

3. УСЛОВНО РАЗРЕШЁННЫЕ ВИДЫ И ПАРАМЕТРЫ ИСПОЛЬЗОВАНИЯ ЗЕМЕЛЬНЫХ УЧАСТКОВ И ОБЪЕКТОВ КАПИТАЛЬНОГО СТРОИТЕЛЬСТВА:

ВИДЫ РАЗРЕШЕННОГО ИСПОЛЬЗОВАНИЯ ЗЕМЕЛЬНЫХ УЧАСТКОВ И ОБЪЕКТОВ КАПИТАЛЬНОГО СТРОИТЕЛЬСТВА	ОПИСАНИЕ ВИДА РАЗРЕШЕННОГО ИСПОЛЬЗОВАНИЯ ЗЕМЕЛЬНОГО УЧАСТКА	ОБЪЕКТЫ КАПИТАЛЬНОГО СТРОИТЕЛЬСТВА И ИНЫЕ ВИДЫ ОБЪЕКТОВ	ПАРАМЕТРЫ РАЗРЕШЕННОГО ИСПОЛЬЗОВАНИЯ	ОСОБЫЕ УСЛОВИЯ РЕАЛИЗАЦИИ РЕГЛАМЕНТА
1	2	3	4	5
Хранение автотранспорта2.7.1.	Размещение отдельно стоящих и пристроенных гаражей, в том числе подземных, предназначенных для хранения автотранспорта, в том числе с разделением на машино-места, за исключением гаражей, размещение которых предусмотрено содержанием вида разрешенного использования с кодом 4.9.	Гаражи для хранения личного автотранспорта.	Минимальный размер земельного участка гаража - 24 кв.м. (одно м/м). Максимальный размер земельного участка для гаража - 48кв.м. Предельное количество этажей – 2 эт. Минимальный отступ от границ земельного участка в целях определения мест допустимого размещения зданий, строений, сооружений, за пределами которых запрещено строительство зданий, строений, сооружений- не менее 1м, при новом строительстве. Расстояние от наземных и наземно-подземных гаражей, предназначенных для постоянного и временного хранения легковых автомобилей не менее приведенных в СанПиН 2.2.1/2.1.1.1200-03 «Санитарно-защитные зоны и санитарная классификация предприятий, сооружений и иных объектов». Максимальный процент застройки в границах земельного участка, определяемый как отношение суммарной площади земельного участка, которая может быть застроена, ко всей площади земельного участка - 90%.	Использование земельных участков и объектов капитального строительства осуществлять с учетом режимов зон с особыми условиями использования территорий, приведенных в статьях 39-44 настоящих Правил
Объекты дорожного сервиса 4.9.1.	Размещение зданий и сооружений дорожного сервиса. Содержание данного вида разрешенного использования включает в себя содержание видов разрешенного использования с кодами 4.9.1.1 - 4.9.1.4	Автозаправочные станции (бензиновых, газовых); Магазины сопутствующей торговли, здания для организации общественного питания в качестве объектов придорожного сервиса; предоставление гостиничных услуг в качестве придорожного сервиса; автомобильные мойки и прачечные для автомобильных принадлежностей, мастерские, предназначенных для ремонта и обслуживания автомобилей и прочие объекты придорожного сервиса.	Минимальный размер земельного участка 0,0015 га. Максимальный размер земельного участка – 500 кв.м. Максимальное количество этажей – до 2 эт. Высота – до 10 м.; Минимальный отступ от границ земельного участка в целях определения мест допустимого размещения зданий, строений, сооружений, за пределами которых запрещено строительство зданий, строений, сооружений- не менее 1м. Максимальный процент застройки в границах земельного участка, определяемый как отношение суммарной площади земельного участка, которая может быть застроена, ко всей площади земельного участка - 70% Минимальный процент озеленения – 10%. Максимальная высота оград – 0,5 м.	Использование земельных участков и объектов капитального строительства осуществлять с учетом режимов зон с особыми условиями использования территорий, приведенных в статьях 39-44 настоящих Правил.
Служебные гаражи 4.9.	Размещение постоянных или временных гаражей, стоянок для хранения служебного автотранспорта, используемого в целях осуществления видов деятельности, предусмотренных видами разрешенного использования с кодами 3.0, 4.0, а также для стоянки и хранения транспортных средств общего пользования, в том числе в депо	Постоянные или временные гаражи. Стоянки автомобилей.	Минимальный размер земельного участка для гаража - 24 кв.м. (одно м/м), максимальный размер земельного участка для гаража - 48 кв.м. При примыкании участков для стоянки к проезжей части улиц и проездов - 18 кв.м (одно м/м). Максимальный размер земельного участка для автостоянок - 1000 кв.м. Предельное количество этажей – 2 эт. Отступ от красной линии - не менее 3 м., при новом строительстве. Минимальный отступ от границ земельного участка в целях определения мест допустимого размещения зданий, строений, сооружений, за пределами которых запрещено строительство зданий, строений, сооружений- не менее 1м., при новом строительстве. Надземные стоянки автомобилей высотой не более 9 этажей (ярусов), подземные – не более 5 этажей (ярусов). Предельные (минимальные и (или) максимальные) размеры земельных участков, в том числе их площадь – не подлежат установлению. Минимальный отступ от границ (красных линий) земельного участка в целях определения мест допустимого размещения зданий, строений, сооружений, за пределами которых запрещено строительство зданий, строений, сооружений- не менее 1м. Максимальный процент застройки – 15% (дополнительно к застройке основного вида разрешенного использования, совместно с застройкой иного вспомогательного вида разрешенного использования)	Использование земельных участков и объектов капитального строительства осуществлять с учетом режимов зон с особыми условиями использования территорий, приведенных в статьях 39-44 настоящих Правил.

26		№ 25		3 июля 2020 г.		gazeta.usolie-sibirskoe.ru		 Официальное Усолье	
ПРОИЗВОДСТВЕННАЯ ЗОНА (ОБЪЕКТОВ IV,V КЛАССА ОПАСНОСТИ) (ПЗ-2)									
1. ОСНОВНЫЕ ВИДЫ И ПАРАМЕТРЫ РАЗРЕШЕННОГО ИСПОЛЬЗОВАНИЯ ЗЕМЕЛЬНЫХ УЧАСТКОВ И ОБЪЕКТОВ КАПИТАЛЬНОГО СТРОИТЕЛЬСТВА:									
ВИДЫ РАЗРЕШЕННОГО ИСПОЛЬЗОВАНИЯ ЗЕМЕЛЬНЫХ УЧАСТКОВ И ОБЪЕКТОВ КАПИТАЛЬНОГО СТРОИТЕЛЬСТВА			ПАРАМЕТРЫ РАЗРЕШЕННОГО ИСПОЛЬЗОВАНИЯ			ОСОБЫЕ УСЛОВИЯ РЕАЛИЗАЦИИ РЕГЛАМЕНТА			
ВИДЫ ИСПОЛЬЗОВАНИЯ ЗЕМЕЛЬНОГО УЧАСТКА			ОПИСАНИЕ ВИДА РАЗРЕШЕННОГО ИСПОЛЬЗОВАНИЯ ЗЕМЕЛЬНОГО УЧАСТКА			ОБЪЕКТЫ КАПИТАЛЬНОГО СТРОИТЕЛЬСТВА И ИНЫЕ ВИДЫ ОБЪЕКТОВ			
1	2	3	4	5					
Недропользование 6.1.	Осуществление геологических изысканий; добыча недр открытым (карьеры, отвалы) и закрытым (шахты, скважины) способами; размещение объектов капитального строительства, в том числе подземных, в целях добычи недр; размещение объектов капитального строительства, необходимых для подготовки сырья к транспортировке и (или) промышленной переработке; размещение объектов капитального строительства, предназначенных для проживания в них сотрудников, осуществляющих обслуживание зданий и сооружений, необходимых для целей недропользования, если добыча недр происходит на межселенной территории.	Объекты добычи руд и нерудных ископаемых 4, 5 класса опасности.	Минимальный размер земельного участка – 0,01 га. Максимальный размер земельного участка – 10,0 га. Отступ от красной линии - не менее 3 м., при новом строительстве. Требования к размерам и озеленению санитарно-защитных зон следует принимать в соответствии с санитарно-эпидемиологическими правилами и нормативами, и иными действующими нормативными техническими документами. Озеленение не менее 50% площади санитарно-защитной зоны. Минимальный отступ от границ земельного участка в целях определения мест допустимого размещения зданий, строений, сооружений, за пределами которых запрещено строительство зданий, строений, сооружений – 1 м. Предельная высота зданий, строений и сооружений - 30 м. Максимальный процент застройки Максимальный процент застройки в границах земельного участка, определяемый как отношение суммарной площади земельного участка, которая может быть застроена, ко всей площади земельного участка - 50%.						
Энергетика 6.7.	Размещение объектов гидроэнергетики, тепловых станций и других электростанций, размещение обслуживающих и вспомогательных для электростанций сооружений (золоотвалов, гидротехнических сооружений); размещение объектов электросетевого хозяйства, за исключением объектов энергетики, размещение которых предусмотрено содержанием вида разрешенного использования с кодом 3.1.	Объекты энергетики 4, 5 класса опасности.	Минимальный размер земельного участка – 0,01 га. Максимальный размер земельного участка – 10,0 га. Отступ от красной линии - не менее 3 м., при новом строительстве. Требования к размерам и озеленению санитарно-защитных зон следует принимать в соответствии с санитарно-эпидемиологическими правилами и нормативами, и иными действующими нормативными техническими документами. Озеленение не менее 50% площади санитарно-защитной зоны. Минимальный отступ от границ земельного участка в целях определения мест допустимого размещения зданий, строений, сооружений, за пределами которых запрещено строительство зданий, строений, сооружений – 1 м. Предельная высота зданий, строений и сооружений - 30 м. Максимальный процент застройки Максимальный процент застройки в границах земельного участка, определяемый как отношение суммарной площади земельного участка, которая может быть застроена, ко всей площади земельного участка - 50%.						
Тяжелая промышленность 6.2.	Размещение объектов капитального строительства горно-обогатительной и горно-перерабатывающей, металлургической, машиностроительной промышленности, а также изготовления и ремонта продукции автомобилестроения, судостроения, авиастроения, машиностроения, станкостроения, а также другие подобные промышленные предприятия, для эксплуатации которых предусматривается установление охранных или санитарно-защитных зон, за исключением случаев, когда объект промышленности отнесен к иному виду разрешенного использования.	Объекты металлургического машиностроительного и металлообрабатывающего производства 4, 5 класса опасности.	Минимальный размер земельного участка – 0,01 га. Максимальный размер земельного участка – 30,0 га. Требования к размерам и озеленению санитарно-защитных зон следует принимать в соответствии с санитарно-эпидемиологическими правилами и нормативами, и иными действующими нормативными техническими документами. Озеленение не менее 50% площади санитарно-защитной зоны. Минимальный отступ от границ земельного участка в целях определения мест допустимого размещения зданий, строений, сооружений, за пределами которых запрещено строительство зданий, строений, сооружений – 1 м. Отступ от красной линии - не менее 3 м., при новом строительстве. Предельная высота зданий, строений и сооружений - 30 м. Максимальный процент застройки Максимальный процент застройки в границах земельного участка, определяемый как отношение суммарной площади земельного участка, которая может быть застроена, ко всей площади земельного участка - 50%.						
Легкая промышленность 6.3.	Размещение объектов капитального строительства, предназначенных для текстильной, фарфоро-фаянсовой, электронной промышленности.	Объекты текстильной промышленности и производства легкой промышленности 4, 5 класса опасности.	Минимальный размер земельного участка – 0,01 га. Максимальный размер земельного участка – 10,0 га. Требования к размерам и озеленению санитарно-защитных зон следует принимать в соответствии с санитарно-эпидемиологическими правилами и нормативами, и иными действующими нормативными техническими документами. Озеленение не менее 50% площади санитарно-защитной зоны. Отступ от красной линии - не менее 3 м., при новом строительстве. Минимальный отступ от границ земельного участка в целях определения мест допустимого размещения зданий, строений, сооружений, за пределами которых запрещено строительство зданий, строений, сооружений – 1 м. Предельная высота зданий, строений и сооружений - 30 м. Максимальный процент застройки Максимальный процент застройки в границах земельного участка, определяемый как отношение суммарной площади земельного участка, которая может быть застроена, ко всей площади земельного участка - 50%.						
Фармацевтическая промышленность 6.3.1.	Размещение объектов капитального строительства, предназначенных для фармацевтического производства, в том числе объектов, в отношении которых предусматривается установление охранных или санитарно-защитных зон.	Объекты фармацевтической промышленности и производства легкой промышленности 4, 5 класса опасности.	Минимальный размер земельного участка – 0,01 га. Максимальный размер земельного участка – 30,0 га. Требования к размерам и озеленению санитарно-защитных зон следует принимать в соответствии с санитарно-эпидемиологическими правилами и нормативами, и иными действующими нормативными техническими документами. Озеленение не менее 50% площади санитарно-защитной зоны. Минимальный отступ от границ земельного участка в целях определения мест допустимого размещения зданий, строений, сооружений, за пределами которых запрещено строительство зданий, строений, сооружений – 1 м. Отступ от красной линии - не менее 3 м., при новом строительстве. Предельная высота зданий, строений и сооружений - 30 м. Максимальный процент застройки в границах земельного участка, определяемый как отношение суммарной площади земельного участка, которая может быть застроена, ко всей площади земельного участка - 50%.						
Пищевая промышленность 6.4.	Размещение объектов пищевой промышленности, по переработке сельскохозяйственной продукции способом, приводящим к их переработке в иную продукцию (консервирование, копчение, хлебопечение), в том числе для производства напитков, алкогольных напитков и табачных изделий.	Промышленные объекты и производства по обработке пищевых продуктов и вкусовых веществ 4, 5 класса опасности.	Минимальный размер земельного участка – 0,01 га. Максимальный размер земельного участка – 10,0 га. Требования к размерам и озеленению санитарно-защитных зон следует принимать в соответствии с санитарно-эпидемиологическими правилами и нормативами, и иными действующими нормативными техническими документами. Озеленение не менее 50% площади санитарно-защитной зоны. Минимальный отступ от границ земельного участка в целях определения мест допустимого размещения зданий, строений, сооружений, за пределами которых запрещено строительство зданий, строений, сооружений – 1 м. Отступ от красной линии - не менее 3 м., при новом строительстве. Предельная высота зданий, строений и сооружений - 30 м. Максимальный процент застройки Максимальный процент застройки в границах земельного участка, определяемый как отношение суммарной площади земельного участка, которая может быть застроена, ко всей площади земельного участка - 50%.						
Нефтехимическая промышленность 6.5.	Размещение объектов капитального строительства, предназначенных для переработки углеводородного сырья, изготовления удобрений, полимеров, химической продукции бытового назначения и подобной продукции, а также другие подобные промышленные предприятия.	Объекты химического производства 4, 5 класса опасности.	Минимальный размер земельного участка – 0,01 га. Максимальный размер земельного участка – 10,0 га. Требования к размерам и озеленению санитарно-защитных зон следует принимать в соответствии с санитарно-эпидемиологическими правилами и нормативами, и иными действующими нормативными техническими документами. Озеленение не менее 50% площади санитарно-защитной зоны. Минимальный отступ от границ земельного участка в целях определения мест допустимого размещения зданий, строений, сооружений, за пределами которых запрещено строительство зданий, строений, сооружений – 1 м. Отступ от красной линии - не менее 3 м., при новом строительстве. Предельная высота зданий, строений и сооружений - 30 м. Максимальный процент застройки Максимальный процент застройки в границах земельного участка, определяемый как отношение суммарной площади земельного участка, которая может быть застроена, ко всей площади земельного участка - 50%.						
Строительная промышленность 6.6.	Размещение объектов капитального строительства, предназначенных для производства: строительных материалов (кирпичей, пиломатериалов, цемента, крепежных материалов), бытового и строительного газового и сантехнического оборудования, лифтов и подъемников, столярной продукции, сборных домов или их частей и тому подобной продукции.	Объекты строительной промышленности 4, 5 класса опасности.	Минимальный размер земельного участка – 0,01 га. Максимальный размер земельного участка – 10,0 га. Требования к размерам и озеленению санитарно-защитных зон следует принимать в соответствии с санитарно-эпидемиологическими правилами и нормативами, и иными действующими нормативными техническими документами. Озеленение не менее 50% площади санитарно-защитной зоны. Минимальный отступ от границ земельного участка в целях определения мест допустимого размещения зданий, строений, сооружений, за пределами которых запрещено строительство зданий, строений, сооружений – 1 м. Отступ от красной линии - не менее 3 м., при новом строительстве. Предельная высота зданий, строений и сооружений - 30 м. Максимальный процент застройки Максимальный процент застройки в границах земельного участка, определяемый как отношение суммарной площади земельного участка, которая может быть застроена, ко всей площади земельного участка - 50%.						
Склады 6.9.	Размещение сооружений, имеющих назначение по временному хранению, распределению и перевалке грузов (за исключением хранения стратегических запасов), не являющихся частями производственных комплексов, на которых был создан груз: промышленные базы, склады, погрузочные терминалы и доки, нефтехранилища и нефтеналивные станции, газовые хранилища и обслуживающие их газоконденсатные и газоперерабатывающие станции, элеваторы и продовольственные склады, за исключением железнодорожных перевалочных складов.	Коммунальные и складские объекты.	Минимальный размер земельного участка – 0,02 га. Максимальный размер земельного участка – 5,0 га. Минимальный отступ от границ земельного участка в целях определения мест допустимого размещения зданий, строений, сооружений, за пределами которых запрещено строительство зданий, строений, сооружений – 1 м. Отступ от красной линии - не менее 3 м., при новом строительстве. Предельная высота зданий, строений и сооружений - 27 м. Максимальный процент застройки в границах земельного участка, определяемый как отношение суммарной площади земельного участка, которая может быть застроена, ко всей площади земельного участка - 50%.						
Деловое управление 4.1.	Размещение объектов капитального строительства с целью: размещения объектов управленческой деятельности, не связанной с государственным или муниципальным управлением и оказанием услуг, а также с целью обеспечения совершения сделок, не требующих передачи товара в момент их совершения между организациями, в том числе биржевая деятельность (за исключением банковской и страховой деятельности).	Объекты органов управления производством.	Минимальный размер земельного участка – 0,02 га. Максимальный размер земельного участка – 5,0 га. Минимальный отступ от границ земельного участка в целях определения мест допустимого размещения зданий, строений, сооружений, за пределами которых запрещено строительство зданий, строений, сооружений – 1 м. Отступ от красной линии - не менее 3 м., при новом строительстве. Предельная высота зданий, строений и сооружений - 27 м. Максимальный процент застройки в границах земельного участка, определяемый как отношение суммарной площади земельного участка, которая может быть застроена, ко всей площади земельного участка - 70%.						
Автомобильный транспорт 7.2	Размещение зданий и сооружений автомобильного транспорта. Содержание данного вида разрешенного использования включает в себя содержание видов разрешенного использования с кодами 7.2.1 - 7.2.3	Автомобильные дороги, проезды, остановки общественного транспорта, непосредственно примыкающие к дорогам строения и сооружения (земляное полотно, мосты, сигнальное оборудование, водоотводные, защитные и другие искусственные сооружения, сооружения на съездах и пересечениях дорог, останочные павильоны и другие объекты дорожного хозяйства.	Предельные (минимальные и (или) максимальные) размеры земельных участков, предельные параметры разрешенного строительства, реконструкции объектов капитального строительства не подлежат установлению.						
			Использование земельных участков и объектов капитального строительства осуществлять с учетом режимов зон с особыми условиями использования территорий, приведенных в статьях 39-44 настоящих Правил.						

		gazeta.usolie-sibirskoe.ru		№ 25	3 июля 2020 г.	27
ВИДЫ РАЗРЕШЕННОГО ИСПОЛЬЗОВАНИЯ ЗЕМЕЛЬНЫХ УЧАСТКОВ И ОБЪЕКТОВ КАПИТАЛЬНОГО СТРОИТЕЛЬСТВА			ПАРАМЕТРЫ РАЗРЕШЕННОГО ИСПОЛЬЗОВАНИЯ		ОСОБЫЕ УСЛОВИЯ РЕАЛИЗАЦИИ РЕГЛАМЕНТА	
ВИДЫ ИСПОЛЬЗОВАНИЯ ЗЕМЕЛЬНОГО УЧАСТКА	ОПИСАНИЕ ВИДА РАЗРЕШЕННОГО ИСПОЛЬЗОВАНИЯ ЗЕМЕЛЬНОГО УЧАСТКА	ОБЪЕКТЫ КАПИТАЛЬНОГО СТРОИТЕЛЬСТВА И ИНЫЕ ВИДЫ ОБЪЕКТОВ				
1	2	3	4		5	
Земельные участки (территории) общего пользования 12.0	Земельные участки общего пользования. Содержание данного вида разрешенного использования включает в себя содержание видов разрешенного использования с кодами 12.0.1 - 12.0.2	Пешеходные тротуары; Пешеходные переходы; Бульвары; Набережные; Береговые полосы водных объектов общего пользования, скверы, объекты улично-дорожной сети, малые архитектурных форм благоустройства	Минимальный размер земельного участка – 0,001 га. Максимальный размер земельного участка – 30,0 га. Территорию зеленых насаждений принимать для: - бульвара 70-75 % общей площади зоны, аллеи, дорожки, площадки -25-30%; - сквера 60-75 % общей площади зоны, аллеи, дорожки, площадки -25-40%. Минимальный отступ от границ земельного участка в целях определения мест допустимого размещения зданий, строений, сооружений, за пределами которых запрещено строительство зданий, строений, сооружений- не подлежит установлению. Предельная высота, предельное количество этажей зданий, строений, сооружений не подлежат установлению. Максимальный процент застройки в границах земельного участка, определяемый как отношение суммарной площади земельного участка, которая может быть застроена, ко всей площади земельного участка - не подлежит установлению.		Использование земельных участков и объектов капитального строительства осуществлять с учетом режимов зон с особыми условиями использования территорий, приведенных в статьях 39-44 настоящих Правил.	
Производственная деятельность 6.0.	Размещение объектов капитального строительства в целях добычи недр, их переработки, изготовления вещей промышленным способом.	Объекты производства V класса опасности	Минимальный размер земельного участка – 0,01 га. Максимальный размер земельного участка – 10,0 га. Требования к размерам и озеленению санитарно-защитных зон следует принимать в соответствии с санитарно-эпидемиологическими правилами и нормативами, и иными действующими нормативными техническими документами. Озеленение не менее 50% площади санитарно-защитной зоны. Минимальный отступ от границ земельного участка в целях определения мест допустимого размещения зданий, строений, сооружений – 1м. Отступ от красной линии - не менее 3 м., при новом строительстве. Предельная высота зданий, строений и сооружений - 20 м. Максимальный процент застройки в границах земельного участка, определяемый как отношение суммарной площади земельного участка, которая может быть застроена, ко всей площади земельного участка - 50%.		Предельные параметры разрешенного строительства принимаются в соответствии с утвержденной документацией по планировке территории. Использование земельных участков и объектов капитального строительства осуществлять с учетом режимов зон с особыми условиями использования территорий, установленных соответствующими нормативными правовыми актами. Для земельных участков объектов обеспечения производственной деятельности, граничащих с жилой застройкой, в обязательном порядке должны быть выполнены и утверждены проекты санитарно-защитных зон с перечнем мероприятий по их сокращению. Санитарно-защитные зоны таких объектов должны располагаться в границах их территорий.	
Предоставление коммунальных услуг 3.1.1.	Размещение зданий и сооружений, обеспечивающих поставку воды, тепла, электричества, газа, отвод канализационных стоков, очистку и уборку объектов недвижимости (котельных, водозаборов, очистных сооружений, насосных станций, водопроводов, линий электропередач, трансформаторных подстанций, газопроводов, линий связи, телефонных станций, канализаций, стоянок, гаражей и мастерских для обслуживания уборочной и аварийной техники, сооружений, необходимых для сбора и плавки снега)	Котельные, водозаборы, очистные сооружения, насосные станции, водопроводы, линии электропередач, трансформаторные подстанции, газопроводы, линии связи, телефонные станции, канализация	Площадь земельных участков принимать при проектировании объектов в соответствии с требованиями к размещению таких объектов в жилой зоне. Минимальный размер земельного участка- 0,0001 га. Максимальный размер земельного участка- 10 га. Максимальное количество этажей - 2 эт. Отступ от красной линии- 5 м. Минимальный отступ от границ земельного участка в целях определения мест допустимого размещения зданий, строений, сооружений, за пределами которых запрещено строительство зданий, строений, сооружений - не менее 1м. Максимальный процент застройки в границах земельного участка, определяемый как отношение суммарной площади земельного участка, которая может быть застроена, ко всей площади земельного участка - 90%.		Строительство осуществлять в соответствии с СП 42.13330.2016 (Актуализированная редакция СНиП 2.07.01-89* «Градостроительство. Планировка и застройка городских и сельских поселений»), со строительными нормами и правилами, техническими регламентами, по утвержденному проекту планировки, проекту межевания территории. Использование земельных участков и объектов капитального строительства осуществлять с учетом режимов зон с особыми условиями использования территорий, приведенных в статьях 39-44 настоящих Правил.	
Виды разрешенного использования, предусмотренные статьей 37 настоящих Правил			Предельные размеры земельных участков, установленные статьей 37 настоящих Правил		-	


2.ВСПОМОГАТЕЛЬНЫЕ ВИДЫ И ПАРАМЕТРЫ РАЗРЕШЁННОГО ИСПОЛЬЗОВАНИЯ ЗЕМЕЛЬНЫХ УЧАСТКОВ И ОБЪЕКТОВ КАПИТАЛЬНОГО СТРОИТЕЛЬСТВА:

ВИДЫ РАЗРЕШЕННОГО ИСПОЛЬЗОВАНИЯ ЗЕМЕЛЬНЫХ УЧАСТКОВ И ОБЪЕКТОВ КАПИТАЛЬНОГО СТРОИТЕЛЬСТВА			ПАРАМЕТРЫ РАЗРЕШЕННОГО ИСПОЛЬЗОВАНИЯ	ОСОБЫЕ УСЛОВИЯ РЕАЛИЗАЦИИ РЕГЛАМЕНТА
ВИДЫ ИСПОЛЬЗОВАНИЯ ЗЕМЕЛЬНОГО УЧАСТКА	ОПИСАНИЕ ВИДА РАЗРЕШЕННОГО ИСПОЛЬЗОВАНИЯ ЗЕМЕЛЬНОГО УЧАСТКА	ОБЪЕКТЫ КАПИТАЛЬНОГО СТРОИТЕЛЬСТВА И ИНЫЕ ВИДЫ ОБЪЕКТОВ		
1	2	3	4	5
Служебные гаражи 4.9.	Размещение постоянных или временных гаражей, стоянок для хранения служебного автотранспорта, используемого в целях осуществления видов деятельности, предусмотренных видами разрешенного использования с кодами 3.0, 4.0, а также для стоянки и хранения транспортных средств общего пользования, в том числе в депо	Постоянные или временные гаражи. Стоянки автомобилей.	Минимальный размер земельного участка для гаража - 24 кв.м. (одно м/м), максимальный размер земельного участка для гаража - 48 кв.м. При примыкании участков для стоянки к проезжей части улиц и проездов - 18 кв.м (одно м/м). Максимальный размер земельного участка для автостоянок - 1000 кв.м. Предельное количество этажей – 2 эт. Отступ от красной линии - не менее 3 м., при новом строительстве. Минимальный отступ от границ земельного участка в целях определения мест допустимого размещения зданий, строений, сооружений, за пределами которых запрещено строительство зданий, строений, сооружений- не менее 1м., при новом строительстве. Надземные стоянки автомобилей высотой не более 9 этажей (ярусов), подземные – не более 5 этажей (ярусов). Предельные (минимальные и (или) максимальные) размеры земельных участков, в том числе их площадь – не подлежат установлению. Минимальный отступ от границ (красных линий) земельного участка в целях определения мест допустимого размещения зданий, строений, сооружений, за пределами которых запрещено строительство зданий, строений, сооружений- не менее 1м. Максимальный процент застройки – 15% (дополнительно к застройке основного вида разрешенного использования, совместно с застройкой иного вспомогательного вида разрешенного использования	Использование земельных участков и объектов капитального строительства осуществлять с учетом режимов зон с особыми условиями использования территорий, приведенных в статьях 39-44 настоящих Правил.
Предоставление коммунальных услуг 3.1.1.	Размещение зданий и сооружений, обеспечивающих поставку воды, тепла, электричества, газа, отвод канализационных стоков, очистку и уборку объектов недвижимости (котельных, водозаборов, очистных сооружений, насосных станций, водопроводов, линий электропередач, трансформаторных подстанций, газопроводов, линий связи, телефонных станций, канализаций, стоянок, гаражей и мастерских для обслуживания уборочной и аварийной техники, сооружений, необходимых для сбора и плавки снега)	Котельные, водозаборы, очистные сооружения, насосные станции, водопроводы, линии электропередач, трансформаторные подстанции, газопроводы, линии связи, телефонные станции, канализация. Стоянки, гаражи и мастерские для обслуживания уборочной и аварийной техники.	Максимальное количество этажей- 3 эт. Минимальный размер земельного участка- 0,0001 га. Максимальный размер земельного участка- 5 га. Минимальный отступ от границ (красных линий) земельного участка в целях определения мест допустимого размещения зданий, строений, сооружений, за пределами которых запрещено строительство зданий, строений, сооружений- не менее 1м. Отступ от красной линии – не менее 5 м, при новом строительстве. Максимальный процент застройки в границах земельного участка, определяемый как отношение суммарной площади земельного участка, которая может быть застроена, ко всей площади земельного участка - 90%.	

3. УСЛОВНО РАЗРЕШЁННЫЕ ВИДЫ И ПАРАМЕТРЫ ИСПОЛЬЗОВАНИЯ ЗЕМЕЛЬНЫХ УЧАСТКОВ И ОБЪЕКТОВ КАПИТАЛЬНОГО СТРОИТЕЛЬСТВА:

ВИДЫ РАЗРЕШЕННОГО ИСПОЛЬЗОВАНИЯ ЗЕМЕЛЬНЫХ УЧАСТКОВ И ОБЪЕКТОВ КАПИТАЛЬНОГО СТРОИТЕЛЬСТВА			ПАРАМЕТРЫ РАЗРЕШЕННОГО ИСПОЛЬЗОВАНИЯ	ОСОБЫЕ УСЛОВИЯ РЕАЛИЗАЦИИ РЕГЛАМЕНТА
ВИДЫ ИСПОЛЬЗОВАНИЯ ЗЕМЕЛЬНОГО УЧАСТКА	ОПИСАНИЕ ВИДА РАЗРЕШЕННОГО ИСПОЛЬЗОВАНИЯ ЗЕМЕЛЬНОГО УЧАСТКА	ОБЪЕКТЫ КАПИТАЛЬНОГО СТРОИТЕЛЬСТВА И ИНЫЕ ВИДЫ ОБЪЕКТОВ		
1	2	3	4	5
Магазины 4.4.	Размещение объектов капитального строительства, предназначенных для продажи товаров, торговая площадь которых составляет до 5000 кв. м.	Объекты торгового назначения.	Минимальный размер земельного участка 300 кв. м. Максимальный размер земельного участка 3 га. Предельная высота зданий - 27 м. Минимальный отступ от границ земельного участка в целях определения мест допустимого размещения зданий, строений, сооружений, за пределами которых запрещено строительство зданий, строений, сооружений - не менее 1м. Отступ от красной линии – не менее 5 м, при новом строительстве. Максимальный процент застройки в границах земельного участка, определяемый как отношение суммарной площади земельного участка, которая может быть застроена, ко всей площади земельного участка - 90%. На территории земельного участка должны предусматриваться: Стоянки автомобилей:	Использование земельных участков и объектов капитального строительства осуществлять с учетом режимов зон с особыми условиями использования территорий, приведенных в статьях 39-44 настоящих Правил.
Рынки 4.3.	Размещение объектов капитального строительства, сооружений, предназначенных для организации постоянной или временной торговли (ярмарка, рынок, базар), с учетом того, что каждое из торговых мест не располагает торговой площадью более 200 кв.м.: размещение гаражей и (или) стоянок для автомобилей сотрудников и посетителей рынка.	Объекты торгового назначения, реализующие товары оптом, мелким оптом. Специализированные рынки Стоянки для автомобилей сотрудников и посетителей рынка.	Площадь участка для стоянки одного автомобиля на автостоянках следует принимать 22,5 кв.м.	
Общественное питание 4.6	Размещение объектов капитального строительства в целях устройства мест общественного питания (рестораны, кафе, столовые, закусочные, бары).	Объекты общественного питания.		
Объекты дорожного сервиса 4.9.1.	Размещение зданий и сооружений дорожно-го сервиса. Содержание данного вида разрешенного использования включает в себя содержание видов разрешенного использования с кодами 4.9.1.1 - 4.9.1.4	Автозаправочные станции. Магазины сопутствующей торговли. Объекты общественного питания. Автомобильные мойки и прачечные. Мастерские.		
Служебные гаражи 4.9.	Размещение постоянных или временных гаражей, стоянок для хранения служебного автотранспорта, используемого в целях осуществления видов деятельности, предусмотренных видами разрешенного использования с кодами 3.0, 4.0, а также для стоянки и хранения транспортных средств общего пользования, в том числе в депо	Постоянные или временные гаражи. Стоянки автомобилей.	Минимальный размер земельного участка для гаража - 24 кв.м. (одно м/м), максимальный размер земельного участка для гаража - 48 кв.м. При примыкании участков для стоянки к проезжей части улиц и проездов - 18 кв.м (одно м/м). Максимальный размер земельного участка для автостоянок - 1000 кв.м. Предельное количество этажей – 2 эт. Отступ от красной линии - не менее 3 м., при новом строительстве. Минимальный отступ от границ земельного участка в целях определения мест допустимого размещения зданий, строений, сооружений, за пределами которых запрещено строительство зданий, строений, сооружений- не менее 1м., при новом строительстве. Надземные стоянки автомобилей высотой не более 9 этажей (ярусов), подземные – не более 5 этажей (ярусов). Предельные (минимальные и (или) максимальные) размеры земельных участков, в том числе их площадь – не подлежат установлению. Минимальный отступ от границ (красных линий) земельного участка в целях определения мест допустимого размещения зданий, строений, сооружений, за пределами которых запрещено строительство зданий, строений, сооружений- не менее 1м. Максимальный процент застройки – 15% (дополнительно к застройке основного вида разрешенного использования, совместно с застройкой иного вспомогательного вида разрешенного использования	Использование земельных участков и объектов капитального строительства осуществлять с учетом режимов зон с особыми условиями использования территорий, приведенных в статьях 39-44 настоящих Правил.
Хранение автотранспорта2.7.1.	Размещение отдельно стоящих и пристроенных гаражей, в том числе подземных, предназначенных для хранения автотранспорта, в том числе с разделением на машино-места, за исключением гаражей, размещение которых предусмотрено содержанием вида разрешенного использования с кодом 4.9.	Гаражи для хранения личного автотранспорта.	Минимальный размер земельного участка гаража - 24 кв.м. (одно м/м). Максимальный размер земельного участка для гаража – 48 кв.м. Предельное количество этажей – 2 эт. Минимальный отступ от границ земельного участка в целях определения мест допустимого размещения зданий, строений, сооружений, за пределами которых запрещено строительство зданий, строений, сооружений- не менее 1м, при новом строительстве. Расстояние от наземных и наземно-подземных гаражей, предназначенных для постоянного и временного хранения легковых автомобилей до жилых домов и общественных зданий, а также до участков школ, детских яслей-садов и лечебных учреждений стационарного типа, размещаемых на селитебных территориях принимать не менее приведенных в СП 42.13330.2016 «Градостроительство. Планировка и застройка городских и сельских поселений», 2.2.1/2.1.1.1200-03 «Санитарно-защитные зоны и санитарная классификация предприятий, сооружений и иных объектов». Максимальный процент застройки в границах земельного участка, определяемый как отношение суммарной площади земельного участка, которая может быть застроена, ко всей площади земельного участка - 90%.	Использование земельных участков и объектов капитального строительства осуществлять с учетом режимов зон с особыми условиями использования территорий, приведенных в статьях 39-44 настоящих Правил.
Специальная деятельность 12.2.	Хранение, накопление бытового мусора и отходов.	Сооружения для хранения твердых коммунальных отходов.	Минимальный размер земельного участка – 10 кв.м Максимальный размер земельного участка – 350 кв.м Предельная высота строений и сооружений- не подлежит установлению. Минимальный отступ от границ земельного участка в целях определения мест допустимого размещения строений, сооружений, за пределами которых запрещено строительство строений, сооружений- не подлежит установлению Максимальный процент застройки в границах земельного участка, определяемый как отношение суммарной площади земельного участка, которая может быть застроена, ко всей площади земельного участка – не подлежит установлению.	Использование земельных участков и объектов капитального строительства осуществлять с учетом режимов зон с особыми условиями использования территорий, приведенных в статьях 39-44 настоящих Правил.

КОММУНАЛЬНО-СКЛАДСКАЯ ЗОНА (ОБЪЕКТЫ IV,V КЛАССА ОПАСНОСТИ) (ПЗ-3)
1. ОСНОВНЫЕ ВИДЫ И ПАРАМЕТРЫ РАЗРЕШЁННОГО ИСПОЛЬЗОВАНИЯ ЗЕМЕЛЬНЫХ УЧАСТКОВ И ОБЪЕКТОВ КАПИТАЛЬНОГО СТРОИТЕЛЬСТВА:


28		№ 25	3 июля 2020 г.	gazeta.usolie-sibirskoe.ru		
ВИДЫ РАЗРЕШЕННОГО ИСПОЛЬЗОВАНИЯ ЗЕМЕЛЬНЫХ УЧАСТКОВ И ОБЪЕКТОВ КАПИТАЛЬНОГО СТРОИТЕЛЬСТВА			ПАРАМЕТРЫ РАЗРЕШЕННОГО ИСПОЛЬЗОВАНИЯ		ОСОБЫЕ УСЛОВИЯ РЕАЛИЗАЦИИ РЕГЛАМЕНТА	
ВИДЫ ИСПОЛЬЗОВАНИЯ ЗЕМЕЛЬНОГО УЧАСТКА	ОПИСАНИЕ ВИДА РАЗРЕШЕННОГО ИСПОЛЬЗОВАНИЯ ЗЕМЕЛЬНОГО УЧАСТКА	ОБЪЕКТЫ КАПИТАЛЬНОГО СТРОИТЕЛЬСТВА И ИНЫЕ ВИДЫ ОБЪЕКТОВ				
1	2	3	4		5	
Земельные участки (территории) общего пользования 12.0	Земельные участки общего пользования. Содержание данного вида разрешенного использования включает в себя содержание видов разрешенного использования с кодами 12.0.1 - 12.0.2	Пешеходные тротуары; Пешеходные переходы; Бульвары; Набережные; Береговые полосы водных объектов общего пользования, скверы, объекты улично-дорожной сети, малые архитектурных форм благоустройства	Минимальный размер земельного участка – 0,001 га. Максимальный размер земельного участка – 30,0 га. Территорию зеленых насаждений принимать для: - бульвара 70-75 % общей площади зоны, аллеи, дорожки, площадки -25-30%; - сквера 60-75 % общей площади зоны, аллеи, дорожки, площадки -25-40%. Минимальный отступ от границ земельного участка в целях определения мест допустимого размещения зданий, строений, сооружений, за пределами которых запрещено строительство зданий, строений, сооружений- не подлежит установлению. Предельная высота, предельное количество этажей зданий, строений, сооружений не подлежат установлению. Максимальный процент застройки в границах земельного участка, определяемый как отношение суммарной площади земельного участка, которая может быть застроена, ко всей площади земельного участка - не подлежит установлению.		Использование земельных участков и объектов капитального строительства осуществлять с учетом режимов зон с особыми условиями использования территорий, приведенных в статьях 39-44 настоящих Правил	
Автомобильный транспорт 7.2	Размещение зданий и сооружений автомобильного транспорта.	Автомобильные дороги, проезды, остановки общественного транспорт, непосредственно примыкающие к дорогам строения и сооружения (земляное полотно, мосты, сигнальное оборудование, служебно-технические здания), водоотводные, защитные и другие искусственные сооружения, сооружения на съездах и пересечениях дорог, остановочные павильоны и другие объекты дорожного хозяйства.	Предельные (минимальные и (или) максимальные) размеры земельных участков, предельные параметры разрешенного строительства, реконструкции объектов капитального строительства не подлежат установлению.		Границы полосы отвода автомобильной дороги определяются на основании документации по планировке территории. Подготовка документации по планировке территории, предназначенной для размещения автомобильных дорог и (или) объектов дорожного сервиса, осуществляется с учетом утверждаемых Правительством Российской Федерации норм отвода земель для размещения указанных объектов. Проектирование автомобильных дорог осуществляются в соответствии с требованиями Градостроительного кодекса Российской Федерации, Федерального закона от 08.11.2007 г. № 257-ФЗ «Об автомобильных дорогах и о дорожной деятельности в Российской Федерации и о внесении изменений в отдельные законодательные акты Российской Федерации». Ширина полос и размеры участков земель, отводимых для автомобильных дорог и транспортных развязок движения, определяются в зависимости от категории дорог, количества полос движения, высоты насыпей или глубины выемок, наличия или отсутствия боковых резервов, принятых в проекте заложений откосов насыпей и выемок и других условий в соответствии с требованиями СН 467-74.	
Склады 6.9.	Размещение сооружений, имеющих назначение по временному хранению, распределению и перевалке грузов (за исключением хранения стратегических запасов), не являющихся частями производственных комплексов, на которых был создан груз: промышленные базы, склады, погрузочные терминалы и доки, нефтехранилища и нефтеналивные станции, газовые хранилища и обслуживающие их газоконденсатные и газоперекрывающие станции, элеваторы и производственные склады, за исключением железнодорожных перевалочных складов.	Коммунальные и складские объекты.	Минимальный размер земельного участка – 0,02 га. Максимальный размер земельного участка – 5,0 га. Минимальный отступ от границ земельного участка в целях определения мест допустимого размещения зданий, строений, сооружений, за пределами которых запрещено строительство зданий, строений, сооружений - 1м. Отступ от красных линий – не менее 3 м, при новом строительстве. Предельная высота зданий, строений и сооружений- 27 м. Максимальный процент застройки в границах земельного участка, определяемый как отношение суммарной площади земельного участка, которая может быть застроена, ко всей площади земельного участка - 50%.		Использование земельных участков и объектов капитального строительства осуществлять с учетом режимов зон с особыми условиями использования территорий, приведенных в статьях 39-44 настоящих Правил.	
Служебные гаражи 4.9.	Размещение постоянных или временных гаражей, стоянок для хранения служебного автотранспорта, используемого в целях осуществления видов деятельности, предусмотренных видами разрешенного использования с кодами 3.0, 4.0, а также для стоянки и хранения транспортных средств общего пользования, в том числе в депо	Постоянные или временные гаражи. Стоянки автомобилей.	Минимальный размер земельного участка для гаража - 24 кв.м. (одно м/м), максимальный размер земельного участка для гаража - 48 кв.м. При примыкании участков для стоянки к проезжей части улиц и проездов - 18 кв.м (одно м/м). Максимальный размер земельного участка для автостоянок - 1000 кв.м. Предельное количество этажей – 2 эт. Отступ от красной линии - не менее 3 м., при новом строительстве. Минимальный отступ от границ земельного участка в целях определения мест допустимого размещения зданий, строений, сооружений, за пределами которых запрещено строительство зданий, строений, сооружений- не менее 1м., при новом строительстве. Надземные стоянки автомобилей высотой не более 9 этажей (ярусов), подземные – не более 5 этажей (ярусов). Предельные (минимальные и (или) максимальные) размеры земельных участков, в том числе их площадь- не устанавливаются. Минимальный отступ от границ (красных линий) земельного участка в целях определения мест допустимого размещения зданий, строений, сооружений, за пределами которых запрещено строительство зданий, строений, сооружений- не менее 1 м. Максимальный процент застройки – 15% (дополнительно к застройке основного вида разрешенного использования, совместно с застройкой иного вспомогательного вида разрешенного использования).		Использование земельных участков и объектов капитального строительства осуществлять с учетом режимов зон с особыми условиями использования территорий, приведенных в статьях 39-44 настоящих Правил.	
Предоставление коммунальных услуг 3.1.1.	Размещение зданий и сооружений, обеспечивающих поставку воды, тепла, электричества, газа, отвод канализационных стоков, очистку и уборку объектов недвижимости (котельных, водозаборов, очистных сооружений, насосных станций, водопроводов, линий электропередач, трансформаторных подстанций, газопроводов, линий связи, телефонных станций, канализаций, стоянок, гаражей и мастерских для обслуживания уборочной и аварийной техники, сооружений, необходимых для сбора и плавки снега)	Котельные, водозаборы, очистные сооружения, насосные станции, водопроводы, линии электропередач, трансформаторные подстанции, газопроводы, линии связи, телефонные станции, канализация. Стоянки, гаражи и мастерские для обслуживания уборочной и аварийной техники.	Максимальное количество этажей- 3 эт. Минимальный размер земельного участка- 0,0001 га. Максимальный размер земельного участка- 10 га. Минимальный отступ от границ (красных линий) земельного участка в целях определения мест допустимого размещения зданий, строений, сооружений, за пределами которых запрещено строительство зданий, строений, сооружений- не менее 1м. Отступ от красных линий – 5 м. Максимальный процент застройки в границах земельного участка, определяемый как отношение суммарной площади земельного участка, которая может быть застроена, ко всей площади земельного участка - 90%.			
Деловое управление 4.1.	Размещение объектов капитального строительства с целью: размещения объектов управленческой деятельности, не связанной с государственным или муниципальным управлением и оказанием услуг, а также с целью обеспечения совершения сделок, не требующих передачи товара в момент их совершения между организациями, в том числе биржевая деятельность (за исключением банковской и страховой деятельности).	Объекты органов управления производством.	Предельное количество этажей – 3. Расчет параметров земельных участков в соответствии с утвержденными местными нормативами градостроительного проектирования. Минимальный размер земельного участка 300 кв. м. Максимальный размер земельного участка 0,1 га. Минимальный отступ от границ земельного участка в целях определения мест допустимого размещения зданий, строений, сооружений, за пределами которых запрещено строительство зданий, строений, сооружений- не менее 1 м., при новом строительстве. Максимальный процент застройки в границах земельного участка, определяемый как отношение суммарной площади земельного участка, которая может быть застроена, ко всей площади земельного участка - 70%. Отступ от красных линий – не менее 5м, при новом строительстве. На территории должны предусматриваться: стоянки автомобилей: Площадь участка для стоянки одного автомобиля на автостоянках следует принимать 22,5 кв.м.		Использование земельных участков и объектов капитального строительства осуществлять с учетом режимов зон с особыми условиями использования территорий, приведенных в статьях 39-44 настоящих Правил.	
Виды разрешенного использования, предусмотренные статьей 37 настоящих Правил			Предельные размеры земельных участков, установленные статьей 37 настоящих Правил			

2.ВСПОМОГАТЕЛЬНЫЕ ВИДЫ И ПАРАМЕТРЫ РАЗРЕШЁННОГО ИСПОЛЬЗОВАНИЯ ЗЕМЕЛЬНЫХ УЧАСТКОВ И ОБЪЕКТОВ КАПИТАЛЬНОГО СТРОИТЕЛЬСТВА:

ВИДЫ РАЗРЕШЕННОГО ИСПОЛЬЗОВАНИЯ ЗЕМЕЛЬНЫХ УЧАСТКОВ И ОБЪЕКТОВ КАПИТАЛЬНОГО СТРОИТЕЛЬСТВА			ПАРАМЕТРЫ РАЗРЕШЕННОГО ИСПОЛЬЗОВАНИЯ		ОСОБЫЕ УСЛОВИЯ РЕАЛИЗАЦИИ РЕГЛАМЕНТА	
ВИДЫ ИСПОЛЬЗОВАНИЯ ЗЕМЕЛЬНОГО УЧАСТКА	ОПИСАНИЕ ВИДА РАЗРЕШЕННОГО ИСПОЛЬЗОВАНИЯ ЗЕМЕЛЬНОГО УЧАСТКА	ОБЪЕКТЫ КАПИТАЛЬНОГО СТРОИТЕЛЬСТВА И ИНЫЕ ВИДЫ ОБЪЕКТОВ				
1	2	3	4		5	
Служебные гаражи 4.9.	Размещение постоянных или временных гаражей, стоянок для хранения служебного автотранспорта, используемого в целях осуществления видов деятельности, предусмотренных видами разрешенного использования с кодами 3.0, 4.0, а также для стоянки и хранения транспортных средств общего пользования, в том числе в депо	Постоянные или временные гаражи. Стоянки автомобилей.	Минимальный размер земельного участка для гаража - 24 кв.м. (одно м/м), максимальный размер земельного участка для гаража - 48 кв.м. При примыкании участков для стоянки к проезжей части улиц и проездов - 18 кв.м (одно м/м). Максимальный размер земельного участка для автостоянок - 1000 кв.м. Предельное количество этажей – 2 эт. Отступ от красной линии - не менее 3 м., при новом строительстве. Минимальный отступ от границ земельного участка в целях определения мест допустимого размещения зданий, строений, сооружений, за пределами которых запрещено строительство зданий, строений, сооружений- не менее 1м., при новом строительстве. Надземные стоянки автомобилей высотой не более 9 этажей (ярусов), подземные – не более 5 этажей (ярусов). Предельные (минимальные и (или) максимальные) размеры земельных участков, в том числе их площадь – не подлежат установлению. Минимальный отступ от границ (красных линий) земельного участка в целях определения мест допустимого размещения зданий, строений, сооружений, за пределами которых запрещено строительство зданий, строений, сооружений- не менее 1м, при новом строительстве.		Использование земельных участков и объектов капитального строительства осуществлять с учетом режимов зон с особыми условиями использования территорий, приведенных в статьях 39-44 настоящих Правил.	
Предоставление коммунальных услуг 3.1.1.	Размещение зданий и сооружений, обеспечивающих поставку воды, тепла, электричества, газа, отвод канализационных стоков, очистку и уборку объектов недвижимости (котельных, водозаборов, очистных сооружений, насосных станций, водопроводов, линий электропередач, трансформаторных подстанций, газопроводов, линий связи, телефонных станций, канализаций, стоянок, гаражей и мастерских для обслуживания уборочной и аварийной техники, сооружений, необходимых для сбора и плавки снега)	Объекты инженерно-технического обеспечения, сооружения и коммуникации. Стоянки, гаражи и мастерские для обслуживания уборочной и аварийной техники.	Максимальное количество этажей- 3 эт. Минимальный размер земельного участка- 0,0001 га. Максимальный размер земельного участка- 5 га. Минимальный отступ от границ (красных линий) земельного участка в целях определения мест допустимого размещения зданий, строений, сооружений, за пределами которых запрещено строительство зданий, строений, сооружений- не менее 1м. Отступ от красных линий – не менее 5м, при новом строительстве. Максимальный процент застройки в границах земельного участка, определяемый как отношение суммарной площади земельного участка, которая может быть застроена, ко всей площади земельного участка - 90%.			

3. УСЛОВНО РАЗРЕШЁННЫЕ ВИДЫ И ПАРАМЕТРЫ ИСПОЛЬЗОВАНИЯ ЗЕМЕЛЬНЫХ УЧАСТКОВ И ОБЪЕКТОВ КАПИТАЛЬНОГО СТРОИТЕЛЬСТВА:

ВИДЫ РАЗРЕШЕННОГО ИСПОЛЬЗОВАНИЯ ЗЕМЕЛЬНЫХ УЧАСТКОВ И ОБЪЕКТОВ КАПИТАЛЬНОГО СТРОИТЕЛЬСТВА			ПАРАМЕТРЫ РАЗРЕШЕННОГО ИСПОЛЬЗОВАНИЯ		ОСОБЫЕ УСЛОВИЯ РЕАЛИЗАЦИИ РЕГЛАМЕНТА	
ВИДЫ ИСПОЛЬЗОВАНИЯ ЗЕМЕЛЬНОГО УЧАСТКА	ОПИСАНИЕ ВИДА РАЗРЕШЕННОГО ИСПОЛЬЗОВАНИЯ ЗЕМЕЛЬНОГО УЧАСТКА	ОБЪЕКТЫ КАПИТАЛЬНОГО СТРОИТЕЛЬСТВА И ИНЫЕ ВИДЫ ОБЪЕКТОВ				
1	2	3	4		5	
Магазины 4.4.	Размещение объектов капитального строительства, предназначенных для продажи товаров, торговая площадь которых составляет до 5000 кв. м.	Объекты торгового назначения.	Минимальный размер земельного участка 300 кв. м. Максимальный размер земельного участка 3 га. Предельная высота зданий - 27 м. Отступ от красных линий – не менее 5м. Минимальный отступ от границ земельного участка в целях определения мест допустимого размещения зданий, строений, сооружений, за пределами которых запрещено строительство зданий, строений, сооружений- не менее 1м. Максимальный процент застройки в границах земельного участка, определяемый как соотношение суммарной площади земельного участка, которая может быть застроена, ко всей площади земельного участка - 70%. На территории земельного участка должны предусматриваться: Стоянки автомобилей: Площадь участка для стоянки одного автомобиля на автостоянках следует принимать 22,5 кв.м.		Использование земельных участков и объектов капитального строительства осуществлять с учетом режимов зон с особыми условиями использования территорий, приведенных в статьях 39-44 настоящих Правил.	

		gazeta.usolie-sibirskoe.ru		№ 25	3 июля 2020 г.	29
ВИДЫ РАЗРЕШЕННОГО ИСПОЛЬЗОВАНИЯ ЗЕМЕЛЬНЫХ УЧАСТКОВ И ОБЪЕКТОВ КАПИТАЛЬНОГО СТРОИТЕЛЬСТВА			ПАРАМЕТРЫ РАЗРЕШЕННОГО ИСПОЛЬЗОВАНИЯ		ОСОБЫЕ УСЛОВИЯ РЕАЛИЗАЦИИ РЕГЛАМЕНТА	
ВИДЫ ИСПОЛЬЗОВАНИЯ ЗЕМЕЛЬНОГО УЧАСТКА	ОПИСАНИЕ ВИДА РАЗРЕШЕННОГО ИСПОЛЬЗОВАНИЯ ЗЕМЕЛЬНОГО УЧАСТКА	ОБЪЕКТЫ КАПИТАЛЬНОГО СТРОИТЕЛЬСТВА И ИНЫЕ ВИДЫ ОБЪЕКТОВ				
1	2	3	4		5	
Рынки 4.3.	Размещение объектов капитального строительства, сооружений, предназначенных для организации постоянной или временной торговли (ярмарка, рынок, базар), с учетом того, что каждое из торговых мест не располагает торговой площадью более 200 кв.м; размещение гаражей и (или) стоянок для автомобилей сотрудников и посетителей рынка.	Объекты торгового назначения, реализующие товары оптом, мелким оптом. Специализированные рынки Стоянки для автомобилей сотрудников и посетителей рынка.				
Общественное питание 4.6.	Размещение объектов капитального строительства в целях устройства мест общественного питания (рестораны, кафе, столовые, закусочные, бары).	Объекты общественного питания.				
Объекты дорожного сервиса 4.9.1.	Размещение зданий и сооружений дорожного сервиса. Содержание данного вида разрешенного использования включает в себя содержание видов разрешенного использования с кодами 4.9.1.1 - 4.9.1.4	Автозаправочные станции. Магазины сопутствующей торговли. Объекты общественного питания. Автомобильные мойки и прачечные. Мастерские.			Использование земельных участков и объектов капитального строительства осуществлять с учетом режимов зон с особыми условиями использования территорий, приведенных в статьях 39-40 настоящих Правил.	
Хранение автотранспорта 2.7.1.	Размещение отдельно стоящих и пристроенных гаражей, в том числе подземных, предназначенных для хранения автотранспорта, в том числе с разделением на машино-места, за исключением гаражей, размещение которых предусмотрено содержанием вида разрешенного использования с кодом 4.9.	Гаражи для хранения личного автотранспорта.	Минимальный размер земельного участка гаража - 24 кв.м. (одно м/м). Максимальный размер земельного участка для гаража - 48кв.м. Предельное количество этажей – 2 эт. Минимальный отступ от границ земельного участка в целях определения мест допустимого размещения зданий, строений, сооружений, за пределами которых запрещено строительство зданий, строений, сооружений- не менее 1м, при новом строительстве. Расстояние от наземных и наземно-подземных гаражей, предназначенных для постоянного и временного хранения легковых автомобилей до жилых домов и общественных зданий, а также до участков школ, детских яслей-садов и лечебных учреждений стационарного типа, размещаемых на селитебных территориях принимать не менее приведенных в СП 42.13330.2016 «Градостроительство. Планировка и застройка городских и сельских поселений», 2.2.1/2.1.1.1200-03 «Санитарно-защитные зоны и санитарная классификация предприятий, сооружений и иных объектов». Максимальный процент застройки в границах земельного участка, определяемый как отношение суммарной площади земельного участка, которая может быть застроена, ко всей площади земельного участка - 90%.		Использование земельных участков и объектов капитального строительства осуществлять с учетом режимов зон с особыми условиями использования территорий, приведенных в статьях 39-44 настоящих Правил.	
Хранение и переработка сельскохозяйственной продукции 1.15.	Размещение зданий, сооружений, используемых для хранения сельскохозяйственной продукции.	Объекты капитального строительства, сооружения	Минимальный размер земельного участка – 18 кв.м Максимальный размер земельного участка – 24 кв.м Высота не более 3 м. Максимальный процент застройки в границах земельного участка, определяемый как отношение суммарной площади земельного участка, которая может быть застроена, ко всей площади земельного участка - 90%. Минимальный отступ от границ земельного участка в целях определения мест допустимого размещения зданий, строений, сооружений, за пределами которых запрещено строительство зданий, строений, сооружений- не менее 1м., при новом строительстве.		Использование земельных участков и объектов капитального строительства осуществлять с учетом режимов зон с особыми условиями использования территорий, приведенных в статьях 39-44 настоящих Правил.	
Специальная деятельность 12.2.	Хранение, накопление бытового мусора и отходов.	Сооружения для хранения твердых коммунальных отходов..	Минимальный размер земельного участка – 10 кв.м Максимальный размер земельного участка – 350 кв.м Предельная высота строений и сооружений- не подлежит установлению. Минимальный отступ от границ земельного участка в целях определения мест допустимого размещения строений, сооружений, за пределами которых запрещено строительство строений, сооружений- не подлежит установлению Максимальный процент застройки в границах земельного участка, определяемый как отношение суммарной площади земельного участка, которая может быть застроена, ко всей площади земельного участка – не подлежит установлению.		Использование земельных участков и объектов капитального строительства осуществлять с учетом режимов зон с особыми условиями использования территорий, приведенных в статьях 39-44 настоящих Правил.	

ЗОНЫ ОБЪЕКТОВ ИНЖЕНЕРНОЙ И ТРАНСПОРТНОЙ ИНФРАСТРУКТУРЫ
ЗОНА ИНЖЕНЕРНОЙ ИНФРАСТРУКТУРЫ (ПЗ-4)
1. ОСНОВНЫЕ ВИДЫ И ПАРАМЕТРЫ РАЗРЕШЕННОГО ИСПОЛЬЗОВАНИЯ ЗЕМЕЛЬНЫХ УЧАСТКОВ И ОБЪЕКТОВ КАПИТАЛЬНОГО СТРОИТЕЛЬСТВА:

ВИДЫ РАЗРЕШЕННОГО ИСПОЛЬЗОВАНИЯ ЗЕМЕЛЬНЫХ УЧАСТКОВ И ОБЪЕКТОВ КАПИТАЛЬНОГО СТРОИТЕЛЬСТВА			ПАРАМЕТРЫ РАЗРЕШЕННОГО ИСПОЛЬЗОВАНИЯ		ОСОБЫЕ УСЛОВИЯ РЕАЛИЗАЦИИ РЕГЛАМЕНТА	
ВИДЫ ИСПОЛЬЗОВАНИЯ ЗЕМЕЛЬНОГО УЧАСТКА	ОПИСАНИЕ ВИДА РАЗРЕШЕННОГО ИСПОЛЬЗОВАНИЯ ЗЕМЕЛЬНОГО УЧАСТКА	ОБЪЕКТЫ КАПИТАЛЬНОГО СТРОИТЕЛЬСТВА И ИНЫЕ ВИДЫ ОБЪЕКТОВ				
1	2	3	4		5	
Гидротехнические сооружения 11.3.	Размещение гидротехнических сооружений, необходимых для эксплуатации водохранилищ (плотин, водосбросов, водозаборных, водовыпускных и других гидротехнических сооружений, судопропускных сооружений, рыбозащитных и рыбопропускных сооружений, берегозащитных сооружений).	Гидротехнические сооружения.	Минимальный размер земельного участка – 0,01 га. Максимальный размер земельного участка- не подлежит установлению. Максимальное количество этажей- 3 эт. Минимальный отступ от границ (красных линий) земельного участка в целях определения мест допустимого размещения зданий, строений, сооружений, за пределами которых запрещено строительство зданий, строений, сооружений- не менее 5 метров, при новом строительстве. Максимальный процент застройки в границах земельного участка, определяемый как отношение суммарной площади земельного участка, которая может быть застроена, ко всей площади земельного участка -80%.		Использование земельных участков и объектов капитального строительства осуществлять с учетом режимов зон с особыми условиями использования территорий, приведенных в статьях 39-44 настоящих Правил.	
Специальное пользование водными объектами 11.2.	Использование земельных участков, примыкающих к водным объектам способами, необходимыми для специального водопользования (забор водных ресурсов из поверхностных водных объектов, сброс сточных вод и (или) дренажных вод, проведение дноуглубительных, взрывных, буровых и других работ, связанных с изменением дна и берегов водных объектов).	Объекты и сооружения, предназначенные для забора водных ресурсов из поверхностных водных объектов, сброса сточных вод и (или) дренажных вод.	Минимальный размер земельного участка – 0,01 га. Максимальный размер земельного участка- не подлежит установлению. Максимальное количество этажей- 3 эт. Минимальный отступ от границ земельного участка в целях определения мест допустимого размещения зданий, строений, сооружений, за пределами которых запрещено строительство зданий, строений, сооружений- не менее 1м. Максимальный процент застройки в границах земельного участка, определяемый как отношение суммарной площади земельного участка, которая может быть застроена, ко всей площади земельного участка - 80%.			
Связь 6.8.	Размещение объектов связи, радиовещания, телевидения, включая воздушные радиорелейные, наземные и подземные кабельные линии связи, линии радиодифракции, антенные поля, усилительные пункты на кабельных линиях связи, инфраструктуру спутниковой связи и телерадиовещания, за исключением объектов связи, размещение которых предусмотрено содержанием видов разрешенного использования с кодами 3.1.1, 3.2.3	Объекты связи, радиовещания, телевидения.	Минимальный размер земельного участка – 0,01 га. Максимальный размер земельного участка- не подлежит установлению. Максимальное количество этажей- 3 эт. Минимальный отступ от границ земельного участка в целях определения мест допустимого размещения зданий, строений, сооружений, за пределами которых запрещено строительство зданий, строений, сооружений- не устанавливается. Максимальный процент застройки- 80%.			
Предоставление коммунальных услуг 3.1.1.	Размещение зданий и сооружений, обеспечивающих поставку воды, тепла, электричества, газа, отвод канализационных стоков, очистку и уборку объектов недвижимости (котельных, водозаборов, очистных сооружений, насосных станций, водопроводов, линий электропередач, трансформаторных подстанций, газопроводов, линий связи, телефонных станций, канализаций, стоянок, гаражей и мастерских для обслуживания уборочной и аварийной техники, сооружений, необходимых для сбора и плавки снега)	Объекты отвода канализационных стоков. Объекты теплоснабжения. Объекты водоснабжения. Объекты электроснабжения. Объекты связи. Объекты, связанные с оказанием коммунальных услуг.	Максимальное количество этажей- 3 эт. Минимальный размер земельного участка- 0,0001 га. Максимальный размер земельного участка- 10 га. Минимальный отступ от границ земельного участка в целях определения мест допустимого размещения зданий, строений, сооружений, за пределами которых запрещено строительство зданий, строений, сооружений- не менее 1м. Максимальный процент застройки в границах земельного участка, определяемый как отношение суммарной площади земельного участка, которая может быть застроена, ко всей площади земельного участка - 90%.			
Виды разрешенного использования, предусмотренные статьей 37 настоящих Правил			Предельные размеры земельных участков, установленные статьей 37 настоящих Правил		-	

2.ВСПОМОГАТЕЛЬНЫЕ ВИДЫ И ПАРАМЕТРЫ РАЗРЕШЕННОГО ИСПОЛЬЗОВАНИЯ ЗЕМЕЛЬНЫХ УЧАСТКОВ И ОБЪЕКТОВ КАПИТАЛЬНОГО СТРОИТЕЛЬСТВА:


ВИДЫ РАЗРЕШЕННОГО ИСПОЛЬЗОВАНИЯ ЗЕМЕЛЬНЫХ УЧАСТКОВ И ОБЪЕКТОВ КАПИТАЛЬНОГО СТРОИТЕЛЬСТВА			ПАРАМЕТРЫ РАЗРЕШЕННОГО ИСПОЛЬЗОВАНИЯ		ОСОБЫЕ УСЛОВИЯ РЕАЛИЗАЦИИ РЕГЛАМЕНТА	
ВИДЫ ИСПОЛЬЗОВАНИЯ ЗЕМЕЛЬНОГО УЧАСТКА	ОПИСАНИЕ ВИДА РАЗРЕШЕННОГО ИСПОЛЬЗОВАНИЯ ЗЕМЕЛЬНОГО УЧАСТКА	ОБЪЕКТЫ КАПИТАЛЬНОГО СТРОИТЕЛЬСТВА И ИНЫЕ ВИДЫ ОБЪЕКТОВ				
1	2	3	4		5	
Служебные гаражи 4.9.	Размещение постоянных или временных гаражей, стоянок для хранения служебного автотранспорта, используемого в целях осуществления видов деятельности, предусмотренных видами разрешенного использования с кодами 3.0, 4.0, а также для стоянки и хранения транспортных средств общего пользования, в том числе в депо	Постоянные или временные гаражи. Стоянки автомобилей.	Минимальный размер земельного участка для гаража - 24 кв.м. (одно м/м), максимальный размер земельного участка для гаража - 48 кв.м. При примыкании участков для стоянки к проезжей части улиц и проездов - 18 кв.м (одно м/м). Максимальный размер земельного участка для автостоянок - 1000 кв.м. Предельное количество этажей – 2 эт. Отступ от красной линии - не менее 3 м., при новом строительстве. Минимальный отступ от границ земельного участка в целях определения мест допустимого размещения зданий, строений, сооружений, за пределами которых запрещено строительство зданий, строений, сооружений- не менее 1м., при новом строительстве. Надземные стоянки автомобилей высотой не более 9 этажей (ярусов), подземные – не более 5 этажей (ярусов). Предельные (минимальные и (или) максимальные) размеры земельных участков, в том числе их площадь – не подлежат установлению. Минимальный отступ от границ (красных линий) земельного участка в целях определения мест допустимого размещения зданий, строений, сооружений, за пределами которых запрещено строительство зданий, строений, сооружений- не менее 1м, при новом строительстве.		Использование земельных участков и объектов капитального строительства осуществлять с учетом режимов зон с особыми условиями использования территорий, приведенных в статьях 39-44 настоящих Правил.	

3. УСЛОВНО РАЗРЕШЕННЫЕ ВИДЫ И ПАРАМЕТРЫ ИСПОЛЬЗОВАНИЯ ЗЕМЕЛЬНЫХ УЧАСТКОВ И ОБЪЕКТОВ КАПИТАЛЬНОГО СТРОИТЕЛЬСТВА: нет.

ЗОНА ТРАНСПОРТНОЙ ИНФРАСТРУКТУРЫ (ПЗ-5)
1. ОСНОВНЫЕ ВИДЫ И ПАРАМЕТРЫ РАЗРЕШЕННОГО ИСПОЛЬЗОВАНИЯ ЗЕМЕЛЬНЫХ УЧАСТКОВ И ОБЪЕКТОВ КАПИТАЛЬНОГО СТРОИТЕЛЬСТВА:

ВИДЫ РАЗРЕШЕННОГО ИСПОЛЬЗОВАНИЯ ЗЕМЕЛЬНЫХ УЧАСТКОВ И ОБЪЕКТОВ КАПИТАЛЬНОГО СТРОИТЕЛЬСТВА			ПАРАМЕТРЫ РАЗРЕШЕННОГО ИСПОЛЬЗОВАНИЯ		ОСОБЫЕ УСЛОВИЯ РЕАЛИЗАЦИИ РЕГЛАМЕНТА	
ВИДЫ ИСПОЛЬЗОВАНИЯ ЗЕМЕЛЬНОГО УЧАСТКА	ОПИСАНИЕ ВИДА РАЗРЕШЕННОГО ИСПОЛЬЗОВАНИЯ ЗЕМЕЛЬНОГО УЧАСТКА	ОБЪЕКТЫ КАПИТАЛЬНОГО СТРОИТЕЛЬСТВА И ИНЫЕ ВИДЫ ОБЪЕКТОВ				
1	2	3	4		5	
Земельные участки (территории) общего пользования 12.0	Земельные участки общего пользования. Содержание данного вида разрешенного использования включает в себя содержание видов разрешенного использования с кодами 12.0.1 - 12.0.2	Пешеходные тротуары; Пешеходные переходы; Бульвары; Набережные; Береговые полосы водных объектов общего пользования, скверы, объекты улично-дорожной сети, малые архитектурных форм благоустройства	Минимальный размер земельного участка – 0,001 га. Максимальный размер земельного участка – 30,0 га. Территорию зеленых насаждений принимать для: - бульвара 70-75 % общей площади зоны, аллеи, дорожки, площадки -25-30%; - сквера 60-75 % общей площади зоны, аллеи, дорожки, площадки -25-40%. Минимальный отступ от границ земельного участка в целях определения мест допустимого размещения зданий, строений, сооружений, за пределами которых запрещено строительство зданий, строений, сооружений не подлежит установлению. Предельная высота, предельное количество этажей зданий, строений, сооружений не подлежат установлению. Максимальный процент застройки не подлежит установлению.		Использование земельных участков и объектов капитального строительства осуществлять с учетом режимов зон с особыми условиями использования территорий, приведенных в статьях 39-44 настоящих Правил.	
Железнодорожный транспорт 7.1.	Размещение объектов капитального строительства железнодорожного транспорта. Содержание данного вида разрешенного использования включает в себя содержание видов разрешенного использования с кодами 7.1.1 - 7.1.2	Объекты железнодорожного транспорта. Сооружения транспортной инфраструктуры 3 класса опасности.	Предельные (минимальные и (или) максимальные) размеры земельных участков, в том числе их площадь – не подлежат установлению. Предельная высота зданий, строений и сооружений- 3 эт. Минимальный отступ от границ земельного участка в целях определения мест допустимого размещения зданий, строений, сооружений, за пределами которых запрещено строительство зданий, строений, сооружений- не менее 1м. Максимальный процент застройки в границах земельного участка, определяемый как отношение суммарной площади земельного участка, которая может быть застроена, ко всей площади земельного участка - 70%.		Использование земельных участков и объектов капитального строительства осуществлять с учетом режимов зон с особыми условиями использования территорий, приведенных в статьях 39-44 настоящих Правил.	

30	№ 25	3 июля 2020 г.	gazeta.usolie-sibirskoe.ru	
ВИДЫ РАЗРЕШЕННОГО ИСПОЛЬЗОВАНИЯ ЗЕМЕЛЬНЫХ УЧАСТКОВ И ОБЪЕКТОВ КАПИТАЛЬНОГО СТРОИТЕЛЬСТВА	ОПИСАНИЕ ВИДА РАЗРЕШЕННОГО ИСПОЛЬЗОВАНИЯ ЗЕМЕЛЬНОГО УЧАСТКА	ОБЪЕКТЫ КАПИТАЛЬНОГО СТРОИТЕЛЬСТВА И ИНЫЕ ВИДЫ ОБЪЕКТОВ	ПАРАМЕТРЫ РАЗРЕШЕННОГО ИСПОЛЬЗОВАНИЯ	ОСОБЫЕ УСЛОВИЯ РЕАЛИЗАЦИИ РЕГЛАМЕНТА
1	2	3	4	5
Автомобильный транспорт 7.2.	Размещение зданий и сооружений автомобильного транспорта. Содержание данного вида разрешенного использования включает в себя содержание видов разрешенного использования с кодами 7.2.1 - 7.2.3	Автомобильные дороги, проезды, остановки общественного транспорт, непосредственно примыкающие к дорогам строения и сооружения (земляное полотно, мосты, сигнальное оборудование, служебно-технические здания), водотводные, защитные и другие искусственные сооружения, сооружения на съездах и пересечениях дорог, остановочные павильоны и другие объекты дорожного хозяйства.	Предельные (минимальные и (или) максимальные) размеры земельных участков, предельные параметры разрешенного строительства, реконструкции объектов капитального строительства не подлежат установлению.	Границы полосы отвода автомобильной дороги определяются на основании документации по планировке территории. Подготовка документации по планировке территории, предназначенной для размещения автомобильных дорог и (или) объектов дорожного сервиса, осуществляется с учетом утверждаемых Правительством Российской Федерации норм отвода земель для размещения указанных объектов. Проектирование автомобильных дорог осуществляются в соответствии с требованиями Градостроительного кодекса Российской Федерации, Федерального закона от 08.11.2007 г. № 257-ФЗ «Об автомобильных дорогах и о дорожной деятельности в Российской Федерации и о внесении изменений в отдельные законодательные акты Российской Федерации». Ширина полос и размеры участков земель, отводимых для автомобильных дорог и транспортных развязок движения, определяются в зависимости от категории дорог, количества полос движения, высоты насыпей или глубины выемок, наличия или отсутствия боковых резервов, принятых в проекте заложений откосов насыпей и выемок и других условий в соответствии с требованиями СН 467-74.
Водный транспорт 7.3.	Размещение искусственно созданных для судоходства внутренних водных путей, размещение объектов капитального строительства внутренних водных путей, размещение объектов капитального строительства морских портов, размещение объектов капитального строительства, в том числе морских и речных портов, причалов, пристаней, гидротехнических сооружений, навигационного оборудования и других объектов, необходимых для обеспечения судоходства и водных перевозок, заправки водного транспорта	Объекты водного транспорта.	Предельные (минимальные и (или) максимальные) размеры земельных участков, в том числе их площадь- не подлежит установлению. Предельная высота зданий, строений и сооружений- 3 эт. Минимальный отступ от границ земельного участка в целях определения мест допустимого размещения зданий, строений, сооружений, за пределами которых запрещено строительство зданий, строений, сооружений- не менее 1м. Максимальный процент застройки в границах земельного участка, определяемый как отношение суммарной площади земельного участка, которая может быть застроена, ко всей площади земельного участка - 70%	
Воздушный транспорт 7.4.	Размещение аэродромов, вертолетных площадок (вертодромов), обустройство мест для приводнения и причаливания гидросамолетов, размещение радиотехнического обеспечения полетов и прочих объектов, необходимых для взлета и приземления (приводнения) воздушных судов, размещение аэропортов (аэровокзалов) и иных объектов, необходимых для посадки и высадки пассажиров и их сопутствующего обслуживания и обеспечения их безопасности, а также размещение объектов, необходимых для погрузки, разгрузки и хранения грузов, перемещаемых воздушным путем; размещение объектов, предназначенных для технического обслуживания и ремонта воздушных судов.	Коммерческий комплекс. Комплекс оперативного ТО самолетов (вертолетов, планеров). Производственный комплекс авиакомпаний. Производственный комплекс вспомогательного назначения, комплекс инженерного обеспечения Аэродромный (вертодромный) комплекс. Комплекс управления воздушным движением и радионавигации.	Предельные (минимальные и (или) максимальные) размеры земельных участков, в том числе их площадь- не подлежит установлению. Предельная высота зданий, строений и сооружений- 3 эт. Минимальный отступ от границ земельного участка в целях определения мест допустимого размещения зданий, строений, сооружений, за пределами которых запрещено строительство зданий, строений, сооружений- не менее 1м. Максимальный процент застройки в границах земельного участка, определяемый как отношение суммарной площади земельного участка, которая может быть застроена, ко всей площади земельного участка - 70%.	Использование земельных участков и объектов капитального строительства осуществлять с учетом режимов зон с особыми условиями использования территорий, приведенных в статьях 39-44 настоящих Правил.
Трубопроводный транспорт 7.5	Размещение нефтепроводов, водопроводов, газопроводов и иных трубопроводов, а также иных зданий и сооружений, необходимых для эксплуатации названных трубопроводов.	Здания и сооружения для обслуживания трубопроводов.	Предельные (минимальные и (или) максимальные) размеры земельных участков, в том числе их площадь- не подлежит установлению. Предельная высота зданий, строений и сооружений- 2 эт. Минимальный отступ от границ земельного участка в целях определения мест допустимого размещения зданий, строений, сооружений, за пределами которых запрещено строительство зданий, строений, сооружений- не менее 1м. Максимальный процент застройки в границах земельного участка, определяемый как отношение суммарной площади земельного участка, которая может быть застроена, ко всей площади земельного участка - 80%.	Использование земельных участков и объектов капитального строительства осуществлять с учетом режимов зон с особыми условиями использования территорий, приведенных в статьях 39-44 настоящих Правил.
Склады 6.9	Размещение сооружений, имеющих назначение по временному хранению, распределению и перевалке грузов (за исключением хранения стратегических запасов), не являющихся частями производственных комплексов, на которых был создан груз: промышленные базы, склады, погрузочные терминалы и доки, нефтехранилища и нефтеналивные станции, газовые хранилища и обслуживающие их газоконденсатные и газоперекачивающие станции, элеваторы и продовольственные склады, за исключением железнодорожных перевалочных складов.	Коммунальные и складские объекты.	Минимальный размер земельного участка – 0,02 га. Максимальный размер земельного участка – 5,0 га. Минимальный отступ от границ земельного участка в целях определения мест допустимого размещения зданий, строений, сооружений, за пределами которых запрещено строительство зданий, строений, сооружений - 1м. Предельная высота зданий, строений и сооружений- 27 м. Максимальный процент застройки в границах земельного участка, определяемый как отношение суммарной площади земельного участка, которая может быть застроена, ко всей площади земельного участка - 50%. Отступ от красных линий – не менее 5м, при новом строительстве.	Использование земельных участков и объектов капитального строительства осуществлять с учетом режимов зон с особыми условиями использования территорий, приведенных в статьях 39-44 настоящих Правил.
Предоставление коммунальных услуг 3.1.1.	Размещение зданий и сооружений, обеспечивающих поставку воды, тепла, электричества, газа, отвод канализационных стоков, очистку и уборку объектов недвижимости (котельных, водозаборов, очистных сооружений, насосных станций, водопроводов, линий электропередач, трансформаторных подстанций, газопроводов, линий связи, телефонных станций, канализаций, стоянок, гаражей и мастерских для обслуживания уборочной и аварийной техники, сооружений, необходимых для сбора и плавки снега)	Котельные, водозаборы, очистные сооружения, насосные станции, водопроводы, линии электропередач, трансформаторные подстанции, газопроводы, линии связи, телефонные станции, канализация.	Максимальное количество этажей- 3 эт. Минимальный размер земельного участка - 0,0001 га. Максимальный размер земельного участка- 10га. Минимальный отступ от границ (красных линий) земельного участка в целях определения мест допустимого размещения зданий, строений, сооружений, за пределами которых запрещено строительство зданий, строений, сооружений- не менее 1м. Максимальный процент застройки в границах земельного участка, определяемый как отношение суммарной площади земельного участка, которая может быть застроена, ко всей площади земельного участка - 90%. Отступ от красных линий – не менее 5м, при новом строительстве.	Использование земельных участков и объектов капитального строительства осуществлять с учетом режимов зон с особыми условиями использования территорий, приведенных в статьях 39-44 настоящих Правил.
Служебные гаражи 4.9.	Размещение постоянных или временных гаражей, стоянок для хранения служебного автотранспорта, используемого в целях осуществления видов деятельности, предусмотренных видами разрешенного использования с кодами 3.0, 4.0, а также для стоянки и хранения транспортных средств общего пользования, в том числе в дело	Гаражи с несколькими стояночными местами, стоянок (парковок). Гаражи в том числе многоярусные. Стоянка автомобилей.	Минимальный размер земельного участка для гаража - 24 кв.м. (одно м/м), максимальный размер земельного участка для гаража - 48 кв.м. При примыкании участков для стоянки к проезжей части улиц и проездов - 18 кв.м (одно м/м). Максимальный размер земельного участка – 3,0 га. Предельное количество этажей – 2 эт. Отступ от красной линии - не менее 5 м., при новом строительстве. Минимальный отступ от границ земельного участка в целях определения мест допустимого размещения зданий, строений, сооружений, за пределами которых запрещено строительство зданий, строений, сооружений- не менее 1м., при новом строительстве. Расстояние от наземных и наземно-подземных гаражей, открытых стоянок, предназначенных для постоянного и временного хранения легковых автомобилей до жилых домов и общественных зданий, а также до участков школ, детских яслей-садов и лечебных учреждений стационарного типа, размещаемых на селитебных территориях принимать не менее приведенных в СП 42.13330.2016 «Градостроительство. Планировка и застройка городских и сельских поселений», 2.2.1/2.1.1.1200-03 «Санитарно-защитные зоны и санитарная классификация предприятий, сооружений и иных объектов». Не допускается устройство стоянок, а также гостевых парковок в пределах первого этажа жилого здания. Этажи жилые и этажи с помещениями для детских дошкольных учреждений и лечебно-профилактических учреждений должны отделяться от подземной автостоянки техническим этажом. Надземные автостоянки высотой не более 6 этажей (ярусов), подземные – не более 4 этажей (ярусов). Минимальный отступ от границ земельного участка в целях определения мест допустимого размещения зданий, строений, сооружений, за пределами которых запрещено строительство зданий, строений, сооружений- не устанавливается. Максимальный процент застройки в границах земельного участка, определяемый как отношение суммарной площади земельного участка, которая может быть застроена, ко всей площади земельного участка для подземных автостоянок - 80%, для надземных автостоянок – 70%.	Использование земельных участков и объектов капитального строительства осуществлять с учетом режимов зон с особыми условиями использования территорий, приведенных в статьях 39-44 настоящих Правил.
Земельные участки (территории) общего пользования 12.0	Земельные участки общего пользования. Содержание данного вида разрешенного использования включает в себя содержание видов разрешенного использования с кодами 12.0.1 - 12.0.2	Пешеходные тротуары; Пешеходные переходы; Бульвары; Набережные; Береговые полосы водных объектов общего пользования, скверы, объекты улично-дорожной сети, малые архитектурных форм благоустройства	Минимальный размер земельного участка – 0,001 га. Максимальный размер земельного участка – 30,0 га. Территорию зеленых насаждений принимать для: - бульвара 70-75 % общей площади зоны, аллеи, дорожки, площадки -25-30%; - сквера 60-75 % общей площади зоны, аллеи, дорожки, площадки -25-40%. Минимальный отступ от границ земельного участка в целях определения мест допустимого размещения зданий, строений, сооружений, за пределами которых запрещено строительство зданий, строений, сооружений- не подлежит установлению. Предельная высота, предельное количество этажей зданий, строений, сооружений не подлежат установлению. Максимальный процент застройки в границах земельного участка, определяемый как отношение суммарной площади земельного участка, которая может быть застроена, ко всей площади земельного участка - не подлежит установлению.	Использование земельных участков и объектов капитального строительства осуществлять с учетом режимов зон с особыми условиями использования территорий, приведенных в статьях 39-44 настоящих Правил.
Хранение автотранспорта2.7.1	Размещение отдельно стоящих и пристроенных гаражей, в том числе подземных, предназначенных для хранения автотранспорта, в том числе с разделением на машино-места, за исключением гаражей, размещение которых предусмотрено содержанием вида разрешенного использования с кодом 4.9.	Гаражи для хранения личного автотранспорта.	Минимальный размер земельного участка гаража - 24 кв.м. (одно м/м). Максимальный размер земельного участка для гаража - 48кв.м. Предельное количество этажей – 2 эт. Отступ от красной линии - не менее 1 м., при новом строительстве. Минимальный отступ от границ земельного участка в целях определения мест допустимого размещения зданий, строений, сооружений, за пределами которых запрещено строительство зданий, строений, сооружений- не менее 1м, при новом строительстве. Расстояние от наземных и наземно-подземных гаражей, предназначенных для постоянного и временного хранения легковых автомобилей до жилых домов и общественных зданий, а также до участков школ, детских яслей-садов и лечебных учреждений стационарного типа, размещаемых на селитебных территориях принимать не менее приведенных в СП 42.13330.2016 «Градостроительство. Планировка и застройка городских и сельских поселений», 2.2.1/2.1.1.1200-03 «Санитарно-защитные зоны и санитарная классификация предприятий, сооружений и иных объектов». Максимальный процент застройки в границах земельного участка, определяемый как отношение суммарной площади земельного участка, которая может быть застроена, ко всей площади земельного участка - 90%.	Использование земельных участков и объектов капитального строительства осуществлять с учетом режимов зон с особыми условиями использования территорий, приведенных в статьях 39-44 настоящих Правил
Объекты дорожного сервиса 4.9.1.	Размещение зданий и сооружений дорожного сервиса. Содержание данного вида разрешенного использования включает в себя содержание видов разрешенного использования с кодами 4.9.1.1 - 4.9.1.4	Автозаправочные станции. Магазины сопутствующей торговли. Объекты общественного питания. Автомобильные мойки и прачечные. Мастерские.	Минимальный размер земельного участка – 0,01 га. Максимальный размер земельного участка – 0,5 га. Предельная высота зданий, строений и сооружений- 15 м. Минимальный отступ от границ земельного участка в целях определения мест допустимого размещения зданий, строений, сооружений, за пределами которых запрещено строительство зданий, строений, сооружений- не менее 1м. Отступ от красных линий – не менее 1м. Максимальный процент застройки в границах земельного участка, определяемый как отношение суммарной площади земельного участка, которая может быть застроена, ко всей площади земельного участка - 90%.	Использование земельных участков и объектов капитального строительства осуществлять с учетом режимов зон с особыми условиями использования территорий, приведенных в статьях 39-44 настоящих Правил.

		gazeta.usolie-sibirskoe.ru	№ 25	3 июля 2020 г.	31
ВИДЫ РАЗРЕШЕННОГО ИСПОЛЬЗОВАНИЯ ЗЕМЕЛЬНЫХ УЧАСТКОВ И ОБЪЕКТОВ КАПИТАЛЬНОГО СТРОИТЕЛЬСТВА			ПАРАМЕТРЫ РАЗРЕШЕННОГО ИСПОЛЬЗОВАНИЯ		ОСОБЫЕ УСЛОВИЯ РЕАЛИЗАЦИИ РЕГЛАМЕНТА
ВИДЫ ИСПОЛЬЗОВАНИЯ ЗЕМЕЛЬНОГО УЧАСТКА	ОПИСАНИЕ ВИДА РАЗРЕШЕННОГО ИСПОЛЬЗОВАНИЯ ЗЕМЕЛЬНОГО УЧАСТКА	ОБЪЕКТЫ КАПИТАЛЬНОГО СТРОИТЕЛЬСТВА И ИНЫЕ ВИДЫ ОБЪЕКТОВ			
1	2	3	4	5	
Виды разрешенного использования, предусмотренные статьей 37 настоящих Правил			Предельные размеры земельных участков, установленные статьей 37 настоящих Правил		-

2. ВСПОМОГАТЕЛЬНЫЕ ВИДЫ И ПАРАМЕТРЫ РАЗРЕШЁННОГО ИСПОЛЬЗОВАНИЯ ЗЕМЕЛЬНЫХ УЧАСТКОВ И ОБЪЕКТОВ КАПИТАЛЬНОГО СТРОИТЕЛЬСТВА:				
ВИДЫ РАЗРЕШЕННОГО ИСПОЛЬЗОВАНИЯ ЗЕМЕЛЬНЫХ УЧАСТКОВ И ОБЪЕКТОВ КАПИТАЛЬНОГО СТРОИТЕЛЬСТВА			ПАРАМЕТРЫ РАЗРЕШЕННОГО ИСПОЛЬЗОВАНИЯ	ОСОБЫЕ УСЛОВИЯ РЕАЛИЗАЦИИ РЕГЛАМЕНТА
ВИДЫ ИСПОЛЬЗОВАНИЯ ЗЕМЕЛЬНОГО УЧАСТКА	ОПИСАНИЕ ВИДА РАЗРЕШЕННОГО ИСПОЛЬЗОВАНИЯ ЗЕМЕЛЬНОГО УЧАСТКА	ОБЪЕКТЫ КАПИТАЛЬНОГО СТРОИТЕЛЬСТВА И ИНЫЕ ВИДЫ ОБЪЕКТОВ		
1	2	3	4	5
Служебные гаражи 4.9.	Размещение постоянных или временных гаражей, стоянок для хранения служебного автотранспорта, используемого в целях осуществления видов деятельности, предусмотренных видами разрешенного использования с кодами 3.0, 4.0, а также для стоянки и хранения транспортных средств общего пользования, в том числе в депо	Постоянные или временные гаражи. Стоянки автомобилей.	Минимальный размер земельного участка для гаража - 24 кв.м. (одно м/м), максимальный размер земельного участка для гаража - 48 кв.м. При примыкании участков для стоянки к проезжей части улиц и проездов - 18 кв.м (одно м/м). Максимальный размер земельного участка для автостоянок - 1000 кв.м. Предельное количество этажей – 2 эт. Отступ от красной линии - не менее 3 м., при новом строительстве. Минимальный отступ от границ земельного участка в целях определения мест допустимого размещения зданий, строений, сооружений, за пределами которых запрещено строительство зданий, строений, сооружений- не менее 1м., при новом строительстве. Надземные стоянки автомобилей высотой не более 9 этажей (ярусов), подземные – не более 5 этажей (ярусов). Предельные (минимальные и (или) максимальные) размеры земельных участков, в том числе их площадь- не устанавливаются. Минимальный отступ от границ земельного участка в целях определения мест допустимого размещения зданий, строений, сооружений, за пределами которых запрещено строительство зданий, строений, сооружений- не менее 1м. Максимальный процент застройки в границах земельного участка, определяемый как отношение суммарной площади земельного участка, которая может быть застроена, ко всей площади земельного участка - 70%.	Использование земельных участков и объектов капитального строительства осуществлять с учетом режимов зон с особыми условиями использования территорий, приведенных в статьях 39-44 настоящих Правил.
Предоставление коммунальных услуг 3.1.1.	Размещение зданий и сооружений, обеспечивающих поставку воды, тепла, электричества, газа, отвод канализационных стоков, очистку и уборку объектов недвижимости (котельных, водозаборов, очистных сооружений, насосных станций, водопроводов, линий электропередач, трансформаторных подстанций, газопроводов, линий связи, телефонных станций, канализаций, стоянок, гаражей и мастерских для обслуживания уборочной и аварийной техники, сооружений, необходимых для сбора и плавки снега)	Объекты инженерно-технического обеспечения, сооружения и коммуникации.	Максимальное количество этажей- 3 эт. Минимальный размер земельного участка- 0,0001 га. Максимальный размер земельного участка- 5 га. Минимальный отступ от границ земельного участка в целях определения мест допустимого размещения зданий, строений, сооружений, за пределами которых запрещено строительство зданий, строений, сооружений- не менее 1м. Максимальный процент застройки в границах земельного участка, определяемый как отношение суммарной площади земельного участка, которая может быть застроена, ко всей площади земельного участка - 90%.	

3. УСЛОВНО РАЗРЕШЁННЫЕ ВИДЫ И ПАРАМЕТРЫ ИСПОЛЬЗОВАНИЯ ЗЕМЕЛЬНЫХ УЧАСТКОВ И ОБЪЕКТОВ КАПИТАЛЬНОГО СТРОИТЕЛЬСТВА:					
ВИДЫ РАЗРЕШЕННОГО ИСПОЛЬЗОВАНИЯ ЗЕМЕЛЬНЫХ УЧАСТКОВ И ОБЪЕКТОВ КАПИТАЛЬНОГО СТРОИТЕЛЬСТВА			ПАРАМЕТРЫ РАЗРЕШЕННОГО ИСПОЛЬЗОВАНИЯ		ОСОБЫЕ УСЛОВИЯ РЕАЛИЗАЦИИ РЕГЛАМЕНТА
ВИДЫ ИСПОЛЬЗОВАНИЯ ЗЕМЕЛЬНОГО УЧАСТКА	ОПИСАНИЕ ВИДА РАЗРЕШЕННОГО ИСПОЛЬЗОВАНИЯ ЗЕМЕЛЬНОГО УЧАСТКА	ОБЪЕКТЫ КАПИТАЛЬНОГО СТРОИТЕЛЬСТВА И ИНЫЕ ВИДЫ ОБЪЕКТОВ			
1	2	3	4	5	
Хранение и переработка сельскохозяйственной продукции 1.15.	Размещение зданий, сооружений, используемых для хранения сельскохозяйственной продукции.	Объекты капитального строительства, сооружения	Минимальный размер земельного участка – 18 кв.м Максимальный размер земельного участка – 24 кв.м Высота не более 3 м. Максимальный процент застройки в границах земельного участка, определяемый как отношение суммарной площади земельного участка, которая может быть застроена, ко всей площади земельного участка - 90%. Минимальный отступ от границ земельного участка в целях определения мест допустимого размещения зданий, строений, сооружений, за пределами которых запрещено строительство зданий, строений, сооружений- не менее 1м., при новом строительстве.		Использование земельных участков и объектов капитального строительства осуществлять с учетом режимов зон с особыми условиями использования территорий, приведенных в статьях 39-44 настоящих Правил.
Магазины 4.4.	Размещение объектов капитального строительства, предназначенных для продажи товаров, торговая площадь которых составляет до 5000 кв. м.	Объекты торгового назначения.	Минимальный размер земельного участка 300 кв. м. Максимальный размер земельного участка 0,3га. Предельная высота зданий - 27 м. Отступ от красных линий – не менее 5м. Минимальный отступ от границ земельного участка в целях определения мест допустимого размещения зданий, строений, сооружений, за пределами которых запрещено строительство зданий, строений, сооружений- не менее 1м. Максимальный процент застройки в границах земельного участка, определяемый как соотношение суммарной площади земельного участка, которая может быть застроена, ко всей площади земельного участка - 70%. На территории земельного участка должны предусматриваться: Стоянки автомобилей: Площадь участка для стоянки одного автомобиля на автостоянках следует принимать 22,5 кв.м.		Использование земельных участков и объектов капитального строительства осуществлять с учетом режимов зон с особыми условиями использования территорий, приведенных в статьях 39-44 настоящих Правил.
Специальная деятельность 12.2.	Хранение, накопление бытового мусора и отходов.	Сооружения для хранения твердых коммунальных отходов.	Минимальный размер земельного участка – 10 кв.м Максимальный размер земельного участка – 350 кв.м Предельная высота строений и сооружений- не подлежит установлению. Минимальный отступ от границ земельного участка в целях определения мест допустимого размещения строений, сооружений, за пределами которых запрещено строительство строений, сооружений- не подлежит установлению Максимальный процент застройки в границах земельного участка, определяемый как отношение суммарной площади земельного участка, которая может быть застроена, ко всей площади земельного участка – не подлежит установлению.		Использование земельных участков и объектов капитального строительства осуществлять с учетом режимов зон с особыми условиями использования территорий, приведенных в статьях 39-44 настоящих Правил.

ЗОНЫ СЕЛЬСКОХОЗЯЙСТВЕННОГО ИСПОЛЬЗОВАНИЯ
ПРОИЗВОДСТВЕННАЯ ЗОНА СЕЛЬСКОХОЗЯЙСТВЕННЫХ ПРЕДПРИЯТИЙ (СХЗ-1)2
1. ОСНОВНЫЕ ВИДЫ И ПАРАМЕТРЫ РАЗРЕШЁННОГО ИСПОЛЬЗОВАНИЯ ЗЕМЕЛЬНЫХ УЧАСТКОВ И ОБЪЕКТОВ КАПИТАЛЬНОГО СТРОИТЕЛЬСТВА:

ВИДЫ РАЗРЕШЕННОГО ИСПОЛЬЗОВАНИЯ ЗЕМЕЛЬНЫХ УЧАСТКОВ И ОБЪЕКТОВ КАПИТАЛЬНОГО СТРОИТЕЛЬСТВА			ПАРАМЕТРЫ РАЗРЕШЕННОГО ИСПОЛЬЗОВАНИЯ		ОСОБЫЕ УСЛОВИЯ РЕАЛИЗАЦИИ РЕГЛАМЕНТА
ВИДЫ ИСПОЛЬЗОВАНИЯ ЗЕМЕЛЬНОГО УЧАСТКА	ОПИСАНИЕ ВИДА РАЗРЕШЕННОГО ИСПОЛЬЗОВАНИЯ ЗЕМЕЛЬНОГО УЧАСТКА	ОБЪЕКТЫ КАПИТАЛЬНОГО СТРОИТЕЛЬСТВА И ИНЫЕ ВИДЫ ОБЪЕКТОВ			
1	2	3	4	5	
Сельскохозяйственное использование 1.0	Ведение сельского хозяйства. Содержание данного вида разрешенного использования включает в себя содержание видов разрешенного использования с кодами 1.1 - 1.20, в том числе размещение зданий и сооружений, используемых для хранения и переработки сельскохозяйственной продукции	Объекты сельскохозяйственного использования	Минимальная площадь земельных участков – 0,06 га. Предельная высота строений и сооружений- не подлежит установлению. Минимальный отступ от границ земельного участка в целях определения мест допустимого размещения зданий, строений, сооружений, за пределами которых запрещено строительство зданий, строений, сооружений- не подлежит установлению. Максимальный процент застройки- не подлежит установлению.		В соответствии с техническими регламентами, СНиПами, СП, СанПиН и др. документами. Использование земельных участков и объектов капитального строительства осуществлять с учетом режимов зон с особыми условиями использования территорий, приведенных в статьях 39-44 настоящих Правил
Предоставление коммунальных услуг 3.1.1.	Размещение зданий и сооружений, обеспечивающих поставку воды, тепла, электричества, газа, отвод канализационных стоков, очистку и уборку объектов недвижимости (котельных, водозаборов, очистных сооружений, насосных станций, водопроводов, линий электропередач, трансформаторных подстанций, газопроводов, линий связи, телефонных станций, канализаций, стоянок, гаражей и мастерских для обслуживания уборочной и аварийной техники, сооружений, необходимых для сбора и плавки снега)	Котельные, водозаборы, очистные сооружения, насосные станции, водопроводы, линии электропередач, трансформаторные подстанции, газопроводы, линии связи, телефонные станции, канализация	Площадь земельных участков принимать при проектировании объектов в соответствии с требованиями к размещению таких объектов в жилой зоне. Минимальный размер земельного участка- 0,0001 га. Максимальный размер земельного участка- 10 га. Максимальное количество этажей - 2 эт. Отступ от красной линии- 5 м. Минимальный отступ от границ земельного участка в целях определения мест допустимого размещения зданий, строений, сооружений, за пределами которых запрещено строительство зданий, строений, сооружений - не менее 1м. Максимальный процент застройки в границах земельного участка, определяемый как отношение суммарной площади земельного участка, которая может быть застроена, ко всей площади земельного участка - 90%.		Строительство осуществлять в соответствии с СП 42.13330.2016 (Актуализированная редакция СНиП 2.07.01-89* «Градостроительство. Планировка и застройка городских и сельских поселений»), со строительными нормами и правилами, техническими регламентами, по утвержденному проекту планировки, проекту межевания территории. Использование земельных участков и объектов капитального строительства осуществлять с учетом режимов зон с особыми условиями использования территорий, приведенных в 39-44 настоящих Правил.
Виды разрешенного использования, предусмотренные статьей 37 настоящих Правил			Предельные размеры земельных участков, установленные статьей 37 настоящих Правил		-

2. ВСПОМОГАТЕЛЬНЫЕ ВИДЫ И ПАРАМЕТРЫ РАЗРЕШЁННОГО ИСПОЛЬЗОВАНИЯ ЗЕМЕЛЬНЫХ УЧАСТКОВ И ОБЪЕКТОВ КАПИТАЛЬНОГО СТРОИТЕЛЬСТВА: нет
3. УСЛОВНО РАЗРЕШЁННЫЕ ВИДЫ И ПАРАМЕТРЫ ИСПОЛЬЗОВАНИЯ ЗЕМЕЛЬНЫХ УЧАСТКОВ И ОБЪЕКТОВ КАПИТАЛЬНОГО СТРОИТЕЛЬСТВА: нет
ЗОНА САДОВОДЧЕСКИХ, ОГОРОДНИЧЕСКИХ ИЛИ ДАЧНЫХ НЕКОММЕРЧЕСКИХ ОБЪЕДИНЕНИЙ ГРАЖДАН (СХЗ-2)
1. ОСНОВНЫЕ ВИДЫ И ПАРАМЕТРЫ РАЗРЕШЁННОГО ИСПОЛЬЗОВАНИЯ ЗЕМЕЛЬНЫХ УЧАСТКОВ И ОБЪЕКТОВ КАПИТАЛЬНОГО СТРОИТЕЛЬСТВА:

ВИДЫ РАЗРЕШЕННОГО ИСПОЛЬЗОВАНИЯ ЗЕМЕЛЬНЫХ УЧАСТКОВ И ОБЪЕКТОВ КАПИТАЛЬНОГО СТРОИТЕЛЬСТВА			ПАРАМЕТРЫ РАЗРЕШЕННОГО ИСПОЛЬЗОВАНИЯ		ОСОБЫЕ УСЛОВИЯ РЕАЛИЗАЦИИ РЕГЛАМЕНТА
ВИДЫ ИСПОЛЬЗОВАНИЯ ЗЕМЕЛЬНОГО УЧАСТКА	ОПИСАНИЕ ВИДА РАЗРЕШЕННОГО ИСПОЛЬЗОВАНИЯ ЗЕМЕЛЬНОГО УЧАСТКА	ОБЪЕКТЫ КАПИТАЛЬНОГО СТРОИТЕЛЬСТВА И ИНЫЕ ВИДЫ ОБЪЕКТОВ			
1	2	3	4	5	
Ведение садоводства 13.2.	Осуществление отдыха и (или) выращивания гражданами для собственных нужд сельскохозяйственных культур; размещение для собственных нужд садового дома, жилого дома, указанного в описании вида разрешенного использования с кодом 2.1, хозяйственных построек и гаражей	Садовый дом. Гараж. Хозяйственные строения и сооружения.	Минимальный размер земельного участка – 0,04 га. Максимальный размер земельного участка – 0,25 га Этажность – не более 3 этажей. Предельная высота зданий - 12 м. Максимальный процент застройки в границах земельного участка, определяемый как отношение суммарной площади земельного участка, которая может быть застроена, ко всей площади земельного участка - 50%. Минимальный отступ от границ земельного участка в целях определения мест допустимого размещения, строений, сооружений, за пределами которых запрещено строительство, строений, сооружений - не менее 1м. Максимальное расстояние от границ землеуладения до строений, а также между строениями: - от границ соседнего участка до основного строения – 3 м; - от границ соседнего участка до хозяйственных и прочих строений – 1 м; - от границ соседнего участка до открытой стоянки – 1м; - от границ соседнего участка до отдельно стоящего гаража – 1м; Отступ от красной линии - не менее 3 метров, при новом строительстве. Ограждение: Высота ограждения (забора) не должна превышать 1,8 метра, высота ворот не более 2,5 метров. Ограждения с целью минимального затенения территории соседних земельных участков должны быть сетчатые или решетчатые		Использование земельных участков и объектов капитального строительства осуществлять с учетом режимов зон с особыми условиями использования территорий, приведенных в статьях 39-44 настоящих Правил.
Ведение огородничества 13.1.	Осуществление отдыха и (или) выращивания гражданами для собственных нужд сельскохозяйственных культур; размещение хозяйственных построек, не являющихся объектами недвижимости, предназначенных для хранения инвентаря и урожая сельскохозяйственных культур.	Подсобные сооружения.	Минимальный размер земельного участка – 0,01 га. Максимальный размер земельного участка – 0,25 га. Запрещается размещение объектов капитального строительства. Ограждение: Высота ограждения (забора) не должна превышать 1,8 метра, высота ворот не более 2,5 метров. Линии регулирования застройки: Отступ от красной линии- 3 м. Минимальный отступ от границ земельного участка в целях определения мест допустимого размещения, строений, сооружений, за пределами которых запрещено строительство, строений, сооружений - не менее 1м. Максимальный процент застройки в границах земельного участка, определяемый как отношение суммарной площади земельного участка, которая может быть застроена, ко всей площади земельного участка – не подлежит установлению.		Использование земельных участков и объектов капитального строительства осуществлять с учетом режимов зон с особыми условиями использования территорий, приведенных в статьях 39-44 настоящих Правил.

ВИДЫ РАЗРЕШЕННОГО ИСПОЛЬЗОВАНИЯ ЗЕМЕЛЬНЫХ УЧАСТКОВ И ОБЪЕКТОВ КАПИТАЛЬНОГО СТРОИТЕЛЬСТВА			ПАРАМЕТРЫ РАЗРЕШЕННОГО ИСПОЛЬЗОВАНИЯ	ОСОБЫЕ УСЛОВИЯ РЕАЛИЗАЦИИ РЕГЛАМЕНТА
ВИДЫ ИСПОЛЬЗОВАНИЯ ЗЕМЕЛЬНОГО УЧАСТКА	ОПИСАНИЕ ВИДА РАЗРЕШЕННОГО ИСПОЛЬЗОВАНИЯ ЗЕМЕЛЬНОГО УЧАСТКА	ОБЪЕКТЫ КАПИТАЛЬНОГО СТРОИТЕЛЬСТВА И ИНЫЕ ВИДЫ ОБЪЕКТОВ		
1	2	3	4	5
Автомобильный транспорт 7.2	Размещение зданий и сооружений автомобильного транспорта. Содержание данного вида разрешенного использования включает в себя содержание видов разрешенного использования с кодами 7.2.1 - 7.2.3	Автомобильные дороги, проезды, остановки общественного транспорта, непосредственно примыкающие к дорогам строения и сооружения (земляное полотно, мосты, сигнальное оборудование, служебно-технические здания), водоотводные, защитные и другие искусственные сооружения, сооружения на съездах и пересечениях дорог, остановочные павильоны и другие объекты дорожного хозяйства.	Предельные (минимальные и (или) максимальные) размеры земельных участков, предельные параметры разрешенного строительства, реконструкции объектов капитального строительства не подлежат установлению.	Границы полосы отвода автомобильной дороги определяются на основании документации по планировке территории. Подготовка документации по планировке территории, предназначенной для размещения автомобильных дорог и (или) объектов дорожного сервиса, осуществляется с учетом утверждаемых Правительством Российской Федерации норм отвода земель для размещения указанных объектов. Проектирование автомобильных дорог осуществляются в соответствии с требованиями Градостроительного кодекса Российской Федерации, Федерального закона от 08.11.2007 г. № 257-ФЗ «Об автомобильных дорогах и о дорожной деятельности в Российской Федерации и о внесении изменений в отдельные законодательные акты Российской Федерации». Ширина полос и размеры участков земель, отводимых для автомобильных дорог и транспортных развязок движения, определяются в зависимости от категории дорог, количества полос движения, высоты насыпей или глубины выемок, наличия или отсутствия боковых резервов, принятых в проекте заложений откосов насыпей и выемок и других условий в соответствии с требованиями СН 467-74.
Земельные участки (территории) общего пользования 12.0	Земельные участки общего пользования. Содержание данного вида разрешенного использования включает в себя содержание видов разрешенного использования с кодами 12.0.1 - 12.0.2	Пешеходные тротуары; Пешеходные переходы; Бульвары; Набережные; Береговые полосы водных объектов общего пользования, скверы, объекты улично-дорожной сети, малые архитектурных форм благоустройства	Минимальный размер земельного участка – 0,001 га. Максимальный размер земельного участка – 30,0 га. Территорию зеленых насаждений принимать для: - бульвара 70-75 % общей площади зоны, аллеи, дорожки, площадки -25-30%; - сквера 60-75 % общей площади зоны, аллеи, дорожки, площадки -25-40%; Минимальный отступ от границ земельного участка в целях определения мест допустимого размещения зданий, строений, сооружений, за пределами которых запрещено строительство зданий, строений, сооружений не подлежит установлению. Предельная высота, предельное количество этажей зданий, строений, сооружений не подлежат установлению. Максимальный процент застройки не подлежит установлению.	Использование земельных участков и объектов капитального строительства осуществлять с учетом режимов зон с особыми условиями использования территорий, приведенных в статьях 39-44 настоящих Правил.
Предоставление коммунальных услуг 3.1.1.	Размещение зданий и сооружений, обеспечивающих поставку воды, тепла, электричества, газа, отвод канализационных стоков, очистку и уборку объектов недвижимости (котельных, водозаборов, очистных сооружений, насосных станций, водопроводов, линий электропередач, трансформаторных подстанций, газопроводов, линий связи, телефонных станций, канализаций, стоянок, гаражей и мастерских для обслуживания уборочной и аварийной техники, сооружений, необходимых для сбора и плавки снега)	Котельные, водозаборы, очистные сооружения, насосные станции, водопроводы, линии электропередач, трансформаторные подстанции, газопроводы, линии связи, телефонные станции, канализация	Площадь земельных участков принимать при проектировании объектов в соответствии с требованиями к размещению таких объектов в жилой зоне. Минимальный размер земельного участка- 0,0001 га. Максимальный размер земельного участка- 10 га. Максимальное количество этажей - 2 эт. Отступ от красной линии- 5 м. Минимальный отступ от границ земельного участка в целях определения мест допустимого размещения зданий, строений, сооружений, за пределами которых запрещено строительство зданий, строений, сооружений - не менее 1м. Максимальный процент застройки в границах земельного участка, определяемый как отношение суммарной площади земельного участка, которая может быть застроена, ко всей площади земельного участка - 90%.	Строительство осуществлять в соответствии с СП 42.13330.2016 (Актуализированная редакция СНиП 2.07.01-89* «Градостроительство. Планировка и застройка городских и сельских поселений»), со строительными нормами и правилами, техническими регламентами, по утвержденному проекту планировки, проекту межевания территории. Использование земельных участков и объектов капитального строительства осуществлять с учетом режимов зон с особыми условиями использования территорий, приведенных в статьях 39-44 настоящих Правил.
Виды разрешенного использования, предусмотренные статьей 37 настоящих Правил			Предельные размеры земельных участков, установленные статьей 37 настоящих Правил	-

2.ВСПОМОГАТЕЛЬНЫЕ ВИДЫ И ПАРАМЕТРЫ РАЗРЕШЁННОГО ИСПОЛЬЗОВАНИЯ ЗЕМЕЛЬНЫХ УЧАСТКОВ И ОБЪЕКТОВ КАПИТАЛЬНОГО СТРОИТЕЛЬСТВА:

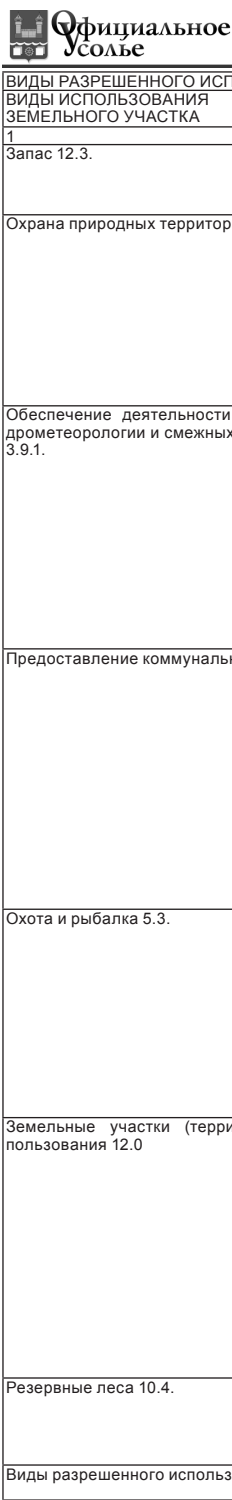
ВИДЫ РАЗРЕШЕННОГО ИСПОЛЬЗОВАНИЯ ЗЕМЕЛЬНЫХ УЧАСТКОВ И ОБЪЕКТОВ КАПИТАЛЬНОГО СТРОИТЕЛЬСТВА			ПАРАМЕТРЫ РАЗРЕШЕННОГО ИСПОЛЬЗОВАНИЯ	ОСОБЫЕ УСЛОВИЯ РЕАЛИЗАЦИИ РЕГЛАМЕНТА
ВИДЫ ИСПОЛЬЗОВАНИЯ ЗЕМЕЛЬНОГО УЧАСТКА	ОПИСАНИЕ ВИДА РАЗРЕШЕННОГО ИСПОЛЬЗОВАНИЯ ЗЕМЕЛЬНОГО УЧАСТКА	ОБЪЕКТЫ КАПИТАЛЬНОГО СТРОИТЕЛЬСТВА И ИНЫЕ ВИДЫ ОБЪЕКТОВ		
1	2	3	4	5
Предоставление коммунальных услуг 3.1.1.	Размещение зданий и сооружений, обеспечивающих поставку воды, тепла, электричества, газа, отвод канализационных стоков, очистку и уборку объектов недвижимости (котельных, водозаборов, очистных сооружений, насосных станций, водопроводов, линий электропередач, трансформаторных подстанций, газопроводов, линий связи, телефонных станций, канализаций, стоянок, гаражей и мастерских для обслуживания уборочной и аварийной техники, сооружений, необходимых для сбора и плавки снега)	Объекты инженерно-технического обеспечения, сооружения и коммуникации.	Минимальный размер земельного участка – 0,0001 га. Максимальный размер земельного участка – 0,5 га. Предельная высота зданий, строений и сооружений- 6 м. Минимальный отступ от границ земельного участка в целях определения мест допустимого размещения зданий, строений, сооружений, за пределами которых запрещено строительство зданий, строений, сооружений - не менее 1м. Максимальный процент застройки в границах земельного участка, определяемый как отношение суммарной площади земельного участка, которая может быть застроена, ко всей площади земельного участка - 90%.	Использование земельных участков и объектов капитального строительства осуществлять с учетом режимов зон с особыми условиями использования территорий, приведенных в статьях 39-44 настоящих Правил.
Хранение автотранспорта2.7.1.	Размещение отдельно стоящих и пристроенных гаражей, в том числе подземных, предназначенных для хранения автотранспорта, в том числе с разделением на машино-места, за исключением гаражей, размещение которых предусмотрено содержанием вида разрешенного использования с кодом 4.9.	Гаражи для хранения личного автотранспорта.	Минимальный размер земельного участка – 24 кв.м. Предельная высота зданий, строений и сооружений- 1эт. Минимальный отступ от границ земельного участка в целях определения мест допустимого размещения зданий, строений, сооружений, за пределами которых запрещено строительство зданий, строений, сооружений - не менее 1 метра. Максимальный процент застройки в границах земельного участка, определяемый как отношение суммарной площади земельного участка, которая может быть застроена, ко всей площади земельного участка – не подлежит установлению.	Использование земельных участков и объектов капитального строительства осуществлять с учетом режимов зон с особыми условиями использования территорий, приведенных в статьях 39-44 настоящих Правил

3. УСЛОВНО РАЗРЕШЕННЫЕ ВИДЫ И ПАРАМЕТРЫ ИСПОЛЬЗОВАНИЯ ЗЕМЕЛЬНЫХ УЧАСТКОВ И ОБЪЕКТОВ КАПИТАЛЬНОГО СТРОИТЕЛЬСТВА:

ВИДЫ РАЗРЕШЕННОГО ИСПОЛЬЗОВАНИЯ ЗЕМЕЛЬНЫХ УЧАСТКОВ И ОБЪЕКТОВ КАПИТАЛЬНОГО СТРОИТЕЛЬСТВА			ПАРАМЕТРЫ РАЗРЕШЕННОГО ИСПОЛЬЗОВАНИЯ	ОСОБЫЕ УСЛОВИЯ РЕАЛИЗАЦИИ РЕГЛАМЕНТА
ВИДЫ ИСПОЛЬЗОВАНИЯ ЗЕМЕЛЬНОГО УЧАСТКА	ОПИСАНИЕ ВИДА РАЗРЕШЕННОГО ИСПОЛЬЗОВАНИЯ ЗЕМЕЛЬНОГО УЧАСТКА	ОБЪЕКТЫ КАПИТАЛЬНОГО СТРОИТЕЛЬСТВА И ИНЫЕ ВИДЫ ОБЪЕКТОВ		
1	2	3	4	5
Магазины 4.4.	Размещение объектов капитального строительства, предназначенных для продажи товаров, торговая площадь которых составляет до 5000 кв. м.	Объекты торгового назначения.	Минимальный размер земельного участка 300 кв. м. Максимальный размер земельного участка 0,1 га. Минимальный отступ от границ земельного участка в целях определения мест допустимого размещения зданий, строений, сооружений, за пределами которых запрещено строительство зданий, строений, сооружений - не менее 1м.	Использование земельных участков и объектов капитального строительства осуществлять с учетом режимов зон с особыми условиями использования территорий, приведенных в статьях 39-44 настоящих Правил.
Общественное питание 4.6.	Размещение объектов капитального строительства в целях устройства мест общественного питания (рестораны, кафе, столовые, закусочные, бары).	Объекты общественного питания.	Максимальный процент застройки в границах земельного участка, определяемый как отношение суммарной площади земельного участка, которая может быть застроена, ко всей площади земельного участка - 80%. Минимальный процент озеленения – 10% Параметры для объектов капитального строительства: - минимальный размер фронтальной стороны земельного участка 12 м; - отступ от красной линии - не менее 5 м., при новом строительстве; -максимальное количество этажей- 2 эт.; -высота – до 10 м.; -минимальное количество парковочных мест 3.	
Хранение автотранспорта 2.7.1.	Размещение отдельно стоящих и пристроенных гаражей, в том числе подземных, предназначенных для хранения автотранспорта, в том числе с разделением на машино-места, за исключением гаражей, размещение которых предусмотрено содержанием вида разрешенного использования с кодом 4.9.	Гаражи для хранения личного автотранспорта.	Минимальный размер земельного участка гаража - 24 кв.м. (одно м/м). Максимальный размер земельного участка для гаража - 48кв.м. Предельное количество этажей – 2 эт. Отступ от красной линии - не менее 1 м., при новом строительстве. Минимальный отступ от границ земельного участка в целях определения мест допустимого размещения зданий, строений, сооружений, за пределами которых запрещено строительство зданий, строений, сооружений- не менее 1м, при новом строительстве. Расстояние от наземных и наземно-подземных гаражей, предназначенных для постоянного и временного хранения легковых автомобилей до жилых домов и общественных зданий, а также до участков школ, детских яслей-садов и лечебных учреждений стационарного типа, размещаемых на селитебных территориях принимать не менее приведенных в СП 42.13330.2016 «Градостроительство. Планировка и застройка городских и сельских поселений», 2.2.1/2.1.1.1200-03 «Санитарно-защитные зоны и санитарная классификация предприятий, сооружений и иных объектов». Максимальный процент застройки в границах земельного участка, определяемый как отношение суммарной площади земельного участка, которая может быть застроена, ко всей площади земельного участка - 90%.	Использование земельных участков и объектов капитального строительства осуществлять с учетом режимов зон с особыми условиями использования территорий, приведенных в статьях 39-44 настоящих Правил
Специальная деятельность 12.2.	Хранение, накопление бытового мусора и отходов.	Сооружения для хранения твердых коммунальных отходов.	Минимальный размер земельного участка – 10 кв.м. Максимальный размер земельного участка – 350 кв.м. Предельная высота строений и сооружений- не подлежит установлению. Минимальный отступ от границ земельного участка в целях определения мест допустимого размещения строений, сооружений, за пределами которых запрещено строительство строений, сооружений- не подлежит установлению Максимальный процент застройки в границах земельного участка, определяемый как отношение суммарной площади земельного участка, которая может быть застроена, ко всей площади земельного участка – не подлежит установлению.	Использование земельных участков и объектов капитального строительства осуществлять с учетом режимов зон с особыми условиями использования территорий, приведенных в статьях 39-44 настоящих Правил.

ЗОНЫ РЕКРЕАЦИОННОГО НАЗНАЧЕНИЯ
ЗОНА РЕКРЕАЦИОННОГО НАЗНАЧЕНИЯ (РЗ-1)
1. ОСНОВНЫЕ ВИДЫ И ПАРАМЕТРЫ РАЗРЕШЕННОГО ИСПОЛЬЗОВАНИЯ ЗЕМЕЛЬНЫХ УЧАСТКОВ И ОБЪЕКТОВ КАПИТАЛЬНОГО СТРОИТЕЛЬСТВА:

ВИДЫ РАЗРЕШЕННОГО ИСПОЛЬЗОВАНИЯ ЗЕМЕЛЬНЫХ УЧАСТКОВ И ОБЪЕКТОВ КАПИТАЛЬНОГО СТРОИТЕЛЬСТВА			ПАРАМЕТРЫ РАЗРЕШЕННОГО ИСПОЛЬЗОВАНИЯ	ОСОБЫЕ УСЛОВИЯ РЕАЛИЗАЦИИ РЕГЛАМЕНТА
ВИДЫ ИСПОЛЬЗОВАНИЯ ЗЕМЕЛЬНОГО УЧАСТКА	ОПИСАНИЕ ВИДА РАЗРЕШЕННОГО ИСПОЛЬЗОВАНИЯ ЗЕМЕЛЬНОГО УЧАСТКА	ОБЪЕКТЫ КАПИТАЛЬНОГО СТРОИТЕЛЬСТВА И ИНЫЕ ВИДЫ ОБЪЕКТОВ		
1	2	3	4	5
Автомобильный транспорт 7.2	Размещение зданий и сооружений автомобильного транспорта. Содержание данного вида разрешенного использования включает в себя содержание видов разрешенного использования с кодами 7.2.1 - 7.2.3	Автомобильные дороги, проезды, остановки общественного транспорта, непосредственно примыкающие к дорогам строения и сооружения (земляное полотно, мосты, сигнальное оборудование, служебно-технические здания), водоотводные, защитные и другие искусственные сооружения, сооружения на съездах и пересечениях дорог, остановочные павильоны и другие объекты дорожного хозяйства.	Предельные (минимальные и (или) максимальные) размеры земельных участков, предельные параметры разрешенного строительства, реконструкции объектов капитального строительства не подлежат установлению.	Границы полосы отвода автомобильной дороги определяются на основании документации по планировке территории. Подготовка документации по планировке территории, предназначенной для размещения автомобильных дорог и (или) объектов дорожного сервиса, осуществляется с учетом утверждаемых Правительством Российской Федерации норм отвода земель для размещения указанных объектов. Проектирование автомобильных дорог осуществляются в соответствии с требованиями Градостроительного кодекса Российской Федерации, Федерального закона от 08.11.2007 г. № 257-ФЗ «Об автомобильных дорогах и о дорожной деятельности в Российской Федерации и о внесении изменений в отдельные законодательные акты Российской Федерации». Ширина полос и размеры участков земель, отводимых для автомобильных дорог и транспортных развязок движения, определяются в зависимости от категории дорог, количества полос движения, высоты насыпей или глубины выемок, наличия или отсутствия боковых резервов, принятых в проекте заложений откосов насыпей и выемок и других условий в соответствии с требованиями СН 467-74.

		gazeta.usolie-sibirskoe.ru		№ 25	3 июля 2020 г.	33
ВИДЫ РАЗРЕШЕННОГО ИСПОЛЬЗОВАНИЯ ЗЕМЕЛЬНЫХ УЧАСТКОВ И ОБЪЕКТОВ КАПИТАЛЬНОГО СТРОИТЕЛЬСТВА		ОБЪЕКТЫ КАПИТАЛЬНОГО СТРОИТЕЛЬСТВА И ИНЫЕ ВИДЫ ОБЪЕКТОВ		ПАРАМЕТРЫ РАЗРЕШЕННОГО ИСПОЛЬЗОВАНИЯ		ОСОБЫЕ УСЛОВИЯ РЕАЛИЗАЦИИ РЕГЛАМЕНТА
1	2	3	4	5		
Запас 12.3.	Отсутствие хозяйственной деятельности.	-	Предельные (минимальные и (или) максимальные) размеры земельных участков, предельные параметры разрешенного строительства, реконструкции объектов капитального строительства не подлежат установлению.	Не разрешается размещение объектов капитального строительства		
Охрана природных территорий 9.1.	Сохранение отдельных естественных качеств окружающей природной среды путем ограничения хозяйственной деятельности в данной зоне, в частности: создание и уход за защитными полосами, создание и уход за защитными лесами, в том числе городскими лесами, лесами в лесопарках, и иная хозяйственная деятельность, разрешенная в защитных лесах, соблюдение режима использования природных ресурсов в заказниках, сохранение свойств земель, являющихся особо ценными.	-	Предельные (минимальные и (или) максимальные) размеры земельных участков, предельные параметры разрешенного строительства, реконструкции объектов капитального строительства не подлежат установлению.	Использование земельных участков и объектов капитального строительства осуществляется с учетом режимов зон с особыми условиями использования территорий, приведенных в статьях 39-44 настоящих Правил.		
Обеспечение деятельности в области гидрометеорологии и смежных с ней областях 3.9.1.	Размещение объектов капитального строительства, предназначенных для наблюдений за физическими и химическими процессами, происходящими в окружающей среде, определения ее гидрометеорологических, агрометеорологических и гелиогеофизических характеристик, уровня загрязнения атмосферного воздуха, почв, водных объектов, в том числе по гидробиологическим показателям, и околоземного - космического пространства, зданий и сооружений, используемых в области гидрометеорологии и смежных с ней областях (доплеровские метеорологические радиолокаторы, гидрологические посты и другие)	Гидрометеорологические, метеорологические, гидрологические сооружения, иные объекты для наблюдений за процессами в окружающей среде	Предельные (минимальные и (или) максимальные) размеры земельных участков, предельные параметры разрешенного строительства, реконструкции объектов капитального строительства не подлежат установлению.	Размер выделяемых наблюдательным подразделением земельных участков устанавливается в зависимости от требований к проводимым наблюдениям и работам с учетом местных возможностей, в том числе в зависимости от рельефа местности и других условий. Использование земельных участков и объектов капитального строительства осуществлять с учетом режимов зон с особыми условиями использования территорий, приведенных в статьях 39-44 настоящих Правил.		
Предоставление коммунальных услуг 3.1.1.	Размещение зданий и сооружений, обеспечивающих поставку воды, тепла, электричества, газа, отвод канализационных стоков, очистку и уборку объектов недвижимости (котельных, водозаборов, очистных сооружений, насосных станций, водопроводов, линий электропередач, трансформаторных подстанций, газопроводов, линий связи, телефонных станций, канализаций, стоянок, гаражей и мастерских для обслуживания уборочной и аварийной техники, сооружений, необходимых для сбора и плавки снега)	Котельные, водозаборы, очистные сооружения, насосные станции, водопроводы, линии электропередач, трансформаторные подстанции, газопроводы, линии связи, телефонные станции, канализация	Площадь земельных участков принимать при проектировании объектов в соответствии с требованиями к размещению таких объектов в жилой зоне. Минимальный размер земельного участка - 0,0001 га. Максимальный размер земельного участка - 3 га. Максимальное количество этажей - 2 эт. Отступ от красной линии- 5 м. Минимальный отступ от границ земельного участка в целях определения мест допустимого размещения зданий, строений, сооружений, за пределами которых запрещено строительство зданий, строений, сооружений - не менее 1м. Максимальный процент застройки в границах земельного участка, определяемый как отношение суммарной площади земельного участка, которая может быть застроена, ко всей площади земельного участка - 90%.	Строительство осуществлять в соответствии с СП 42.13330.2016 (Актуализированная редакция СНиП 2.07.01-89* «Градостроительство. Планировка и застройка городских и сельских поселений»), со строительными нормами и правилами, техническими регламентами, по утвержденному проекту планировки, проекту межевания территории. Использование земельных участков и объектов капитального строительства осуществлять с учетом режимов зон с особыми условиями использования территорий, приведенных в статьях 39-44 настоящих Правил.		
Охота и рыбалка 5.3.	Обустройство мест охоты и рыбалки, в том числе размещение дома охотника или рыболова, сооружений, необходимых для восстановления и поддержания поголовья зверей или количества рыбы.	Обустройство мест охоты и рыбалки.	Минимальный размер земельного участка – 0,02 га. Максимальный размер земельного участка – 38,0 га. Предельная высота зданий - 12 м. Минимальный отступ от границ земельного участка в целях определения мест допустимого размещения зданий, строений, сооружений, за пределами которых запрещено строительство зданий, строений, сооружений - не подлежит установлению. Максимальный процент застройки в границах земельного участка, определяемый как отношение суммарной площади земельного участка, которая может быть застроена, ко всей площади земельного участка - 20%.	Использование земельных участков и объектов капитального строительства осуществлять с учетом режимов зон с особыми условиями использования территорий, приведенных в статьях 39-44 настоящих Правил.		
Земельные участки (территории) общего пользования 12.0	Земельные участки общего пользования. Содержание данного вида разрешенного использования включает в себя содержание видов разрешенного использования с кодами 12.0.1 - 12.0.2	Пешеходные тротуары; Пешеходные переходы; Бульвары; Набережные; Береговые полосы водных объектов общего пользования, скверы, объекты улично-дорожной сети, малые архитектурных форм благоустройства	Минимальный размер земельного участка – 0,001 га. Максимальный размер земельного участка – 30,0 га. Территорию зеленых насаждений принимать для: - бульвара 70-75 % общей площади зоны, аллеи, дорожки, площадки -25-30%; - сквера 60-75 % общей площади зоны, аллеи, дорожки, площадки -25-40%. Минимальный отступ от границ земельного участка в целях определения мест допустимого размещения зданий, строений, сооружений, за пределами которых запрещено строительство зданий, строений, сооружений не подлежит установлению. Предельная высота, предельное количество этажей зданий, строений, сооружений не подлежат установлению. Максимальный процент застройки не подлежит установлению.	Использование земельных участков и объектов капитального строительства осуществлять с учетом режимов зон с особыми условиями использования территорий, приведенных в статьях 39-44 настоящих Правил.		
Резервные леса 10.4.	Деятельность, связанная с охраной лесов	-	Предельные (минимальные и (или) максимальные) размеры земельных участков, предельные параметры разрешенного строительства, реконструкции объектов капитального строительства не подлежат установлению.	Запрещается размещение объектов капитального строительства. Использование земельных участков и объектов капитального строительства осуществлять с учетом режимов зон с особыми условиями использования территорий, приведенных в статьях 39-44 настоящих Правил.		
Виды разрешенного использования, предусмотренные статьей 37 настоящих Правил			Предельные размеры земельных участков, установленные статьей 37 настоящих Правил	-		

2. ВСПОМОГАТЕЛЬНЫЕ ВИДЫ И ПАРАМЕТРЫ РАЗРЕШЁННОГО ИСПОЛЬЗОВАНИЯ ЗЕМЕЛЬНЫХ УЧАСТКОВ И ОБЪЕКТОВ КАПИТАЛЬНОГО СТРОИТЕЛЬСТВА: нет.
3. УСЛОВНО РАЗРЕШЁННЫЕ ВИДЫ И ПАРАМЕТРЫ ИСПОЛЬЗОВАНИЯ ЗЕМЕЛЬНЫХ УЧАСТКОВ И ОБЪЕКТОВ КАПИТАЛЬНОГО СТРОИТЕЛЬСТВА:

ВИДЫ РАЗРЕШЕННОГО ИСПОЛЬЗОВАНИЯ ЗЕМЕЛЬНЫХ УЧАСТКОВ И ОБЪЕКТОВ КАПИТАЛЬНОГО СТРОИТЕЛЬСТВА		ПАРАМЕТРЫ РАЗРЕШЕННОГО ИСПОЛЬЗОВАНИЯ		ОСОБЫЕ УСЛОВИЯ РЕАЛИЗАЦИИ РЕГЛАМЕНТА
ВИДЫ ИСПОЛЬЗОВАНИЯ ЗЕМЕЛЬНОГО УЧАСТКА	ОПИСАНИЕ ВИДА РАЗРЕШЕННОГО ИСПОЛЬЗОВАНИЯ ЗЕМЕЛЬНОГО УЧАСТКА	ОБЪЕКТЫ КАПИТАЛЬНОГО СТРОИТЕЛЬСТВА И ИНЫЕ ВИДЫ ОБЪЕКТОВ		
1	2	3	4	5
Спорт 5.1.	Размещение зданий и сооружений для занятия спортом. Содержание данного вида разрешенного использования включает в себя содержание видов разрешенного использования с кодами 5.1.1 - 5.1.7	Спортивные сооружения (открытые, крытые). Спортивные клубы, спортивные залы, бассейны. Автодромы, мотодромы, трамплины, стрельбища	Минимальный размер земельного участка – 0,1 га. Максимальный размер земельного участка – 20 га. Предельная высота зданий – 25 м. Минимальный отступ от границ земельного участка в целях определения мест допустимого размещения зданий, строений, сооружений, за пределами которых запрещено строительство зданий, строений, сооружений - 1 м., при новом строительстве. Максимальный процент застройки в границах земельного участка, определяемый как отношение суммарной площади земельного участка, которая может быть застроена, ко всей площади земельного участка надземной части - 70%. Отступ от красной линии – 5м. при новом строительстве. На территории земельного участка должны предусматриваться: Стоянки автомобилей: Площадь участка для стоянки одного автомобиля на автостоянках следует принимать 22,5 кв.м. Озеленение: Минимальный процент озеленения земельного участка – 20%. Ограждение: Высота ограждения (забора) не должна превышать 0,5 метра	Использование земельных участков и объектов капитального строительства осуществлять с учетом режимов зон с особыми условиями использования территорий, приведенных в статьях 39-44 настоящих Правил.
		Физкультурные площадки, беговые дорожки, поля для спортивной игры. Теннисные корты.	Предельные размеры земельного участка не подлежат установлению Минимальный отступ от границ земельного участка в целях определения мест допустимого размещения зданий, строений, сооружений, за пределами которых запрещено строительство зданий, строений, сооружений не подлежит установлению. Предельная высота, предельное количество этажей зданий, строений, сооружений не подлежат установлению Максимальный процент застройки не подлежит установлению	

ЗОНА ОЗЕЛЕНЕННЫХ ТЕРРИТОРИЙ ОБЩЕГО ПОЛЬЗОВАНИЯ (ЛЕСОПАРКИ, ПАРКИ, САДЫ, СКВЕРЫ, БУЛЬВАРЫ, ГОРОДСКИЕ ЛЕСА (Р3-2)
1. ОСНОВНЫЕ ВИДЫ И ПАРАМЕТРЫ РАЗРЕШЁННОГО ИСПОЛЬЗОВАНИЯ ЗЕМЕЛЬНЫХ УЧАСТКОВ И ОБЪЕКТОВ КАПИТАЛЬНОГО СТРОИТЕЛЬСТВА:

ВИДЫ РАЗРЕШЕННОГО ИСПОЛЬЗОВАНИЯ ЗЕМЕЛЬНЫХ УЧАСТКОВ И ОБЪЕКТОВ КАПИТАЛЬНОГО СТРОИТЕЛЬСТВА		ПАРАМЕТРЫ РАЗРЕШЕННОГО ИСПОЛЬЗОВАНИЯ		ОСОБЫЕ УСЛОВИЯ РЕАЛИЗАЦИИ РЕГЛАМЕНТА
ВИДЫ ИСПОЛЬЗОВАНИЯ ЗЕМЕЛЬНОГО УЧАСТКА	ОПИСАНИЕ ВИДА РАЗРЕШЕННОГО ИСПОЛЬЗОВАНИЯ ЗЕМЕЛЬНОГО УЧАСТКА	ОБЪЕКТЫ КАПИТАЛЬНОГО СТРОИТЕЛЬСТВА И ИНЫЕ ВИДЫ ОБЪЕКТОВ		
1	2	3	4	5
Автомобильный транспорт 7.2	Размещение зданий и сооружений автомобильного транспорта. Содержание данного вида разрешенного использования включает в себя содержание видов разрешенного использования с кодами 7.2.1 - 7.2.3	Автомобильные дороги, проезды, остановки общественного транспорт, непосредственно примыкающие к дорогам строения и сооружения (земляное полотно, мосты, сигнальное оборудование, служебно-технические здания), водоотводные, защитные и другие искусственные сооружения, сооружения на съездах и пересечениях дорог, остановочные павильоны и другие объекты дорожного хозяйства.	Предельные (минимальные и (или) максимальные) размеры земельных участков, предельные параметры разрешенного строительства, реконструкции объектов капитального строительства не подлежат установлению.	Границы полосы отвода автомобильной дороги определяются на основании документации по планировке территории. Подготовка документации по планировке территории, предназначенной для размещения автомобильных дорог и (или) объектов дорожного сервиса, осуществляется с учетом утверждаемых Правительством Российской Федерации норм отвода земель для размещения указанных объектов. Проектирование автомобильных дорог осуществляются в соответствии с требованиями Градостроительного кодекса Российской Федерации, Федерального закона от 08.11.2007 г. № 257-ФЗ «Об автомобильных дорогах и о дорожной деятельности в Российской Федерации и о внесении изменений в отдельные законодательные акты Российской Федерации». Ширина полос и размеры участков земель, отводимых для автомобильных дорог и транспортных развязок движения, определяются в зависимости от категории дорог, количества полос движения, высоты насыпей или глубины выемок, наличия или отсутствия боковых резервов, принятых в проекте заложений откосов насыпей и выемок и других условий в соответствии с требованиями СН 467-74.
Трубопроводный транспорт 7.5.	Размещение нефтепроводов, водопроводов, газопроводов и иных трубопроводов, а также иных зданий и сооружений, необходимых для эксплуатации названных трубопроводов	Нефтепроводы, водопроводы, газопроводы и иные трубопроводы, здания и сооружения, необходимых для эксплуатации трубопроводов	Предельные (минимальные и (или) максимальные) размеры земельных участков, предельные параметры разрешенного строительства, реконструкции объектов капитального строительства не подлежат установлению.	Запрещается размещение объектов капитального строительства. Использование земельных участков и объектов капитального строительства осуществлять с учетом режимов зон с особыми условиями использования территорий, приведенных в статьях 39-44 настоящих Правил.
Земельные участки (территории) общего пользования 12.0	Земельные участки общего пользования. Содержание данного вида разрешенного использования включает в себя содержание видов разрешенного использования с кодами 12.0.1 - 12.0.2	Пешеходные тротуары; Пешеходные переходы; Бульвары; Набережные; Береговые полосы водных объектов общего пользования, скверы, объекты улично-дорожной сети, малые архитектурных форм благоустройства	Минимальный размер земельного участка – 0,001 га. Максимальный размер земельного участка – 30,0 га. Территорию зеленых насаждений принимать для: - бульвара 70-75 % общей площади зоны, аллеи, дорожки, площадки -25-30%; - сквера 60-75 % общей площади зоны, аллеи, дорожки, площадки -25-40%. Минимальный отступ от границ земельного участка в целях определения мест допустимого размещения зданий, строений, сооружений, за пределами которых запрещено строительство зданий, строений, сооружений - не подлежит установлению. Предельная высота, предельное количество этажей зданий, строений, сооружений не подлежат установлению. Максимальный процент застройки в границах земельного участка, определяемый как отношение суммарной площади земельного участка, которая может быть застроена, ко всей площади земельного участка - не подлежит установлению.	Запрещается размещение объектов капитального строительства. Использование земельных участков и объектов капитального строительства осуществлять с учетом режимов зон с особыми условиями использования территорий, приведенных в статьях 39-44 настоящих Правил.
Отдых (рекреация) 5.0.	Обустройство мест для занятия спортом, физической культурой, пешими или верховыми прогулками, отдыха и туризма, наблюдений за природой, пикников, охоты, рыбалки и иной деятельности; создание и уход за парками, городскими лесами, садами и скверами, прудами, озерами, водохранилищами, пляжами, береговыми полосами водных объектов общего пользования, а также обустройство мест отдыха в них.	Открытые спортивные площадки, зоны пикников. Объекты обустройства зон отдыха.		

ВИДЫ РАЗРЕШЕННОГО ИСПОЛЬЗОВАНИЯ ЗЕМЕЛЬНЫХ УЧАСТКОВ И ОБЪЕКТОВ КАПИТАЛЬНОГО СТРОИТЕЛЬСТВА			ПАРАМЕТРЫ РАЗРЕШЕННОГО ИСПОЛЬЗОВАНИЯ	ОСОБЫЕ УСЛОВИЯ РЕАЛИЗАЦИИ РЕГЛАМЕНТА
ВИДЫ ИСПОЛЬЗОВАНИЯ ЗЕМЕЛЬНОГО УЧАСТКА	ОПИСАНИЕ ВИДА РАЗРЕШЕННОГО ИСПОЛЬЗОВАНИЯ ЗЕМЕЛЬНОГО УЧАСТКА	ОБЪЕКТЫ КАПИТАЛЬНОГО СТРОИТЕЛЬСТВА И ИНЫЕ ВИДЫ ОБЪЕКТОВ		
1	2	3	4	5
Спорт 5.1.	Размещение зданий и сооружений для занятия спортом. Содержание данного вида разрешенного использования включает в себя содержание видов разрешенного использования с кодами 5.1.1 - 5.1.7	Спортивные сооружения (открытые, крытые). Спортивные клубы, спортивные залы, бассейны. Автодромы, мотодромы, трамплины, стрельбища	Минимальный размер земельного участка – 0,1 га. Максимальный размер земельного участка – 20 га. Предельная высота зданий – 25 м. Минимальный отступ от границ земельного участка в целях определения мест допустимого размещения зданий, строений, сооружений, за пределами которых запрещено строительство зданий, строений, сооружений - 1 м., при новом строительстве. Максимальный процент застройки в границах земельного участка, определяемый как отношение суммарной площади земельного участка, которая может быть застроена, ко всей площади земельного участка надземной части - 70%. Отступ от красной линии – 5м. при новом строительстве. На территории земельного участка должны предусматриваться: Стоянки автомобилей: Площадь участка для стоянки одного автомобиля на автостоянках следует принимать 22,5 кв.м. Озеленение: Минимальный процент озеленения земельного участка – 20%. Ограждение: Высота ограждения (забора) не должна превышать 0,5 метра	Использование земельных участков и объектов капитального строительства осуществлять с учетом режимов зон с особыми условиями использования территорий, приведенных в статьях 39-44 настоящих Правил.
		Физкультурные площадки, беговые дорожки, поля для спортивной игры. Теннисные корты.	Предельные размеры земельного участка не подлежат установлению Минимальный отступ от границ земельного участка в целях определения мест допустимого размещения зданий, строений, сооружений, за пределами которых запрещено строительство зданий, строений, сооружений не подлежит установлению. Предельная высота, предельное количество этажей зданий, строений, сооружений не подлежат установлению Максимальный процент застройки не подлежит установлению	
Охрана природных территорий 9.1.	Сохранение отдельных естественных качеств окружающей природной среды путем ограничения хозяйственной деятельности в данной зоне, в частности: создание и уход за запретными полосами, создание и уход за защитными лесами, в том числе городскими лесами, лесами в лесопарках, и иная хозяйственная деятельность, разрешенная в защитных лесах, соблюдение режима использования природных ресурсов в заказниках, сохранение свойств земель, являющихся особо ценными.	-	Предельные (минимальные и (или) максимальные) размеры земельных участков, предельные параметры разрешенного строительства, реконструкции объектов капитального строительства не подлежат установлению.	Запрещается размещение объектов капитального строительства. Использование земельных участков и объектов капитального строительства осуществлять с учетом режимов зон с особыми условиями использования территорий, приведенных в статьях 39-44 настоящих Правил.
Резервные леса 10.4.	Деятельность, связанная с охраной лесов	-	Предельные (минимальные и (или) максимальные) размеры земельных участков, предельные параметры разрешенного строительства, реконструкции объектов капитального строительства не подлежат установлению.	Запрещается размещение объектов капитального строительства. Использование земельных участков и объектов капитального строительства осуществлять с учетом режимов зон с особыми условиями использования территорий, приведенных в статьях 39-44 настоящих Правил.
Предоставление коммунальных услуг 3.1.1.	Размещение зданий и сооружений, обеспечивающих поставку воды, тепла, электричества, газа, отвод канализационных стоков, очистку и уборку объектов недвижимости (котельных, водозаборов, очистных сооружений, насосных станций, водопроводов, линий электропередач, трансформаторных подстанций, газопроводов, линий связи, телефонных станций, канализаций, стоянок, гаражей и мастерских для обслуживания уборочной и аварийной техники, сооружений, необходимых для сбора и плавки снега)	Котельные, водозаборы, очистные сооружения, насосные станции, водопроводы, линии электропередач, трансформаторные подстанции, газопроводы, линии связи, телефонные станции, канализация	Площадь земельных участков принимать при проектировании объектов в соответствии с требованиями к размещению таких объектов в жилой зоне. Минимальный размер земельного участка- 0,0001 га. Максимальный размер земельного участка- 10 га. Максимальное количество этажей - 2 эт. Отступ от красной линии- 5 м. Минимальный отступ от границ земельного участка в целях определения мест допустимого размещения зданий, строений, сооружений, за пределами которых запрещено строительство зданий, строений, сооружений - не менее 1м. Максимальный процент застройки в границах земельного участка, определяемый как отношение суммарной площади земельного участка, которая может быть застроена, ко всей площади земельного участка - 90%.	Строительство осуществлять в соответствии с СП 42.13330.2016 (Актуализированная редакция СНиП 2.07.01-89* «Градостроительство. Планировка и застройка городских и сельских поселений»), со строительными нормами и правилами, техническими регламентами, по утвержденному проекту планировки, проекту межевания территории. Использование земельных участков и объектов капитального строительства осуществлять с учетом режимов зон с особыми условиями использования территорий, приведенных в статьях 39-44 настоящих Правил.
Виды разрешенного использования, предусмотренные статьей 37 настоящих Правил			Предельные размеры земельных участков, установленные статьей 37 настоящих Правил	-

2.ВСПОМОГАТЕЛЬНЫЕ ВИДЫ И ПАРАМЕТРЫ РАЗРЕШЁННОГО ИСПОЛЬЗОВАНИЯ ЗЕМЕЛЬНЫХ УЧАСТКОВ И ОБЪЕКТОВ КАПИТАЛЬНОГО СТРОИТЕЛЬСТВА: нет

ВИДЫ РАЗРЕШЕННОГО ИСПОЛЬЗОВАНИЯ ЗЕМЕЛЬНЫХ УЧАСТКОВ И ОБЪЕКТОВ КАПИТАЛЬНОГО СТРОИТЕЛЬСТВА			ПАРАМЕТРЫ РАЗРЕШЕННОГО ИСПОЛЬЗОВАНИЯ	ОСОБЫЕ УСЛОВИЯ РЕАЛИЗАЦИИ РЕГЛАМЕНТА
ВИДЫ ИСПОЛЬЗОВАНИЯ ЗЕМЕЛЬНОГО УЧАСТКА	ОПИСАНИЕ ВИДА РАЗРЕШЕННОГО ИСПОЛЬЗОВАНИЯ ЗЕМЕЛЬНОГО УЧАСТКА	ОБЪЕКТЫ КАПИТАЛЬНОГО СТРОИТЕЛЬСТВА И ИНЫЕ ВИДЫ ОБЪЕКТОВ		
1	2	3	4	5
Предоставление коммунальных услуг 3.1.1.	Размещение зданий и сооружений, обеспечивающих поставку воды, тепла, электричества, газа, отвод канализационных стоков, очистку и уборку объектов недвижимости (котельных, водозаборов, очистных сооружений, насосных станций, водопроводов, линий электропередач, трансформаторных подстанций, газопроводов, линий связи, телефонных станций, канализаций, стоянок, гаражей и мастерских для обслуживания уборочной и аварийной техники, сооружений, необходимых для сбора и плавки снега)	Объекты инженерно-технического обеспечения, сооружения и коммуникации.	Максимальное количество этажей- 3 эт. Минимальный размер земельного участка- 0,0001 га. Максимальный размер земельного участка- 5 га, площадь земельных участков принимать при проектировании объектов в соответствии с требованиями к размещению таких объектов в жилой зоне. Минимальный отступ от границ (красных линий) земельного участка в целях определения мест допустимого размещения зданий, строений, сооружений, за пределами которых запрещено строительство зданий, строений, сооружений- не менее 1м. Максимальный процент застройки в границах земельного участка, определяемый как отношение суммарной площади земельного участка, которая может быть застроена, ко всей площади земельного участка - 90%.	Использование земельных участков и объектов капитального строительства осуществлять с учетом режимов зон с особыми условиями использования территорий, приведенных в статьях 39-44 настоящих Правил.


3. УСЛОВНО РАЗРЕШЁННЫЕ ВИДЫ И ПАРАМЕТРЫ ИСПОЛЬЗОВАНИЯ ЗЕМЕЛЬНЫХ УЧАСТКОВ И ОБЪЕКТОВ КАПИТАЛЬНОГО СТРОИТЕЛЬСТВА:

ВИДЫ РАЗРЕШЕННОГО ИСПОЛЬЗОВАНИЯ ЗЕМЕЛЬНЫХ УЧАСТКОВ И ОБЪЕКТОВ КАПИТАЛЬНОГО СТРОИТЕЛЬСТВА			ПАРАМЕТРЫ РАЗРЕШЕННОГО ИСПОЛЬЗОВАНИЯ	ОСОБЫЕ УСЛОВИЯ РЕАЛИЗАЦИИ РЕГЛАМЕНТА
ВИДЫ ИСПОЛЬЗОВАНИЯ ЗЕМЕЛЬНОГО УЧАСТКА	ОПИСАНИЕ ВИДА РАЗРЕШЕННОГО ИСПОЛЬЗОВАНИЯ ЗЕМЕЛЬНОГО УЧАСТКА	ОБЪЕКТЫ КАПИТАЛЬНОГО СТРОИТЕЛЬСТВА И ИНЫЕ ВИДЫ ОБЪЕКТОВ		
1	2	3	4	5
Специальная деятельность 12.2.	Хранение, накопление бытового мусора и отходов.	Сооружения для хранения твердых коммунальных отходов.	Минимальный размер земельного участка – 10 кв.м Максимальный размер земельного участка – 350 кв.м Предельная высота строений и сооружений не подлежит установлению. Минимальный отступ от границ земельного участка в целях определения мест допустимого размещения строений, сооружений, за пределами которых запрещено строительство строений, сооружений- не подлежит установлению Максимальный процент застройки в границах земельного участка, определяемый как отношение суммарной площади земельного участка, которая может быть застроена, ко всей площади земельного участка – не подлежит установлению.	Использование земельных участков и объектов капитального строительства осуществлять с учетом режимов зон с особыми условиями использования территорий, приведенных в статьях 39-44 настоящих Правил.

ЗОНА ОТДЫХА (РЗ-3)

1. ОСНОВНЫЕ ВИДЫ И ПАРАМЕТРЫ РАЗРЕШЁННОГО ИСПОЛЬЗОВАНИЯ ЗЕМЕЛЬНЫХ УЧАСТКОВ И ОБЪЕКТОВ КАПИТАЛЬНОГО СТРОИТЕЛЬСТВА:

ВИДЫ РАЗРЕШЕННОГО ИСПОЛЬЗОВАНИЯ ЗЕМЕЛЬНЫХ УЧАСТКОВ И ОБЪЕКТОВ КАПИТАЛЬНОГО СТРОИТЕЛЬСТВА			ПАРАМЕТРЫ РАЗРЕШЕННОГО ИСПОЛЬЗОВАНИЯ	ОСОБЫЕ УСЛОВИЯ РЕАЛИЗАЦИИ РЕГЛАМЕНТА
ВИДЫ ИСПОЛЬЗОВАНИЯ ЗЕМЕЛЬНОГО УЧАСТКА	ОПИСАНИЕ ВИДА РАЗРЕШЕННОГО ИСПОЛЬЗОВАНИЯ ЗЕМЕЛЬНОГО УЧАСТКА	ОБЪЕКТЫ КАПИТАЛЬНОГО СТРОИТЕЛЬСТВА И ИНЫЕ ВИДЫ ОБЪЕКТОВ		
1	2	3	4	5
Автомобильный транспорт 7.2	Размещение зданий и сооружений автомобильного транспорта. Содержание данного вида разрешенного использования включает в себя содержание видов разрешенного использования с кодами 7.2.1 - 7.2.3	Автомобильные дороги, проезды, остановки общественного транспорт, непосредственно примыкающие к дорогам строения и сооружения (земляное полотно, мосты, сигнальное оборудование, служебно-технические здания), водоотводные, защитные и другие искусственные сооружения, сооружения на съездах и пересечениях дорог, остановочные павильоны и другие объекты дорожного хозяйства.	Предельные (минимальные и (или) максимальные) размеры земельных участков, предельные параметры разрешенного строительства, реконструкции объектов капитального строительства не подлежат установлению.	Границы полосы отвода автомобильной дороги определяются на основании документации по планировке территории. Подготовка документации по планировке территории, предназначенной для размещения автомобильных дорог и (или) объектов дорожного сервиса, осуществляется с учетом утверждаемых Правительством Российской Федерации норм отвода земель для размещения указанных объектов. Проектирование автомобильных дорог осуществляются в соответствии с требованиями Градостроительного кодекса Российской Федерации, Федерального закона от 08.11.2007 г. № 257-ФЗ «Об автомобильных дорогах и о дорожной деятельности в Российской Федерации и о внесении изменений в отдельные законодательные акты Российской Федерации». Ширина полос и размеры участков земель, отводимых для автомобильных дорог и транспортных развязок движения, определяются в зависимости от категории дорог, количества полос движения, высоты насыпей или глубины выемок, наличия или отсутствия боковых резервов, принятых в проекте заложений откосов насыпей и выемок и других условий в соответствии с требованиями СН 467-74.
Земельные участки (территории) общего пользования 12.0	Земельные участки общего пользования. Содержание данного вида разрешенного использования включает в себя содержание видов разрешенного использования с кодами 12.0.1 - 12.0.2	Пешеходные тротуары; Пешеходные переходы; Бульвары; Набережные; Береговые полосы водных объектов общего пользования, скверы, объекты улично-дорожной сети, малые архитектурных форм благоустройства	Минимальный размер земельного участка – 0,001 га. Максимальный размер земельного участка – 30,0 га. Территорию зеленых насаждений принимать для: - бульвара 70-75 % общей площади зоны, аллея, дорожки, площадки -25 -30%; - сквера 60-75 % общей площади зоны, аллея, дорожки, площадки -25 -40%; Минимальный отступ от границ земельного участка в целях определения мест допустимого размещения зданий, строений, сооружений, за пределами которых запрещено строительство зданий, строений, сооружений не подлежит установлению. Предельная высота, предельное количество этажей зданий, строений, сооружений не подлежат установлению. Максимальный процент застройки не подлежит установлению.	Использование земельных участков и объектов капитального строительства осуществлять с учетом режимов зон с особыми условиями использования территорий, приведенных в статьях 39-44 настоящих Правил.
Отдых (рекреация) 5.0.	Обустройство мест для занятия спортом, физической культурой, пешими или верховыми прогулками, отдыха и туризма, наблюдения за природой, пикники, охоты, рыбалки и иной деятельности; создание и уход за парками, городскими лесами, садами и скверами, прудами, озерами, водохранилищами, пляжами, береговыми полосами водных объектов общего пользования, а также обустройство мест отдыха в них. Содержание данного вида разрешенного использования включает в себя содержание видов разрешенного использования с кодами 5.1 - 5.5.	Спортивные сооружения (открытые, крытые). Спортивные клубы, спортивные залы, бассейны. Причалы для маломерных судов. Обустройство мест для пикников, охоты, рыбалки.	Минимальный размер земельного участка – 0,1 га. Максимальный размер земельного участка – 30 га. Предельная высота зданий – 25 м. Минимальный отступ от границ (красных линий) земельного участка в целях определения мест допустимого размещения зданий, строений, сооружений, за пределами которых запрещено строительство зданий, строений, сооружений- не менее 1м. Максимальный процент застройки в границах земельного участка, определяемый как отношение суммарной площади земельного участка, которая может быть застроена, ко всей площади земельного участка надземной части - 70%. На территории земельного участка должны предусматриваться: Стоянки автомобилей: Площадь участка для стоянки одного автомобиля на автостоянках следует принимать 22,5 кв.м. Озеленение: Минимальный процент озеленения земельного участка – 70%. Ограждение: Высота ограждения (забора) не должна превышать 1,8 метра, высота ворот не более 2,5 метров.	Использование земельных участков и объектов капитального строительства осуществлять с учетом режимов зон с особыми условиями использования территорий, приведенных в статьях 39-44 настоящих Правил.
Причалы для маломерных судов 5.4.	Размещение сооружений, предназначенных для причаливания, хранения и обслуживания яхт, катеров, лодок и других маломерных судов.	Причалы для маломерных судов	Минимальный размер земельного участка – 0,02 га. Максимальный размер земельного участка – 38,0 га Предельная высота зданий - 12 м. Минимальный отступ от границ земельного участка в целях определения мест допустимого размещения зданий, строений, сооружений, за пределами которых запрещено строительство зданий, строений, сооружений- не менее 1м. Максимальный процент застройки в границах земельного участка, определяемый как отношение суммарной площади земельного участка, которая может быть застроена, ко всей площади земельного участка - 20%.	Использование земельных участков и объектов капитального строительства осуществлять с учетом режимов зон с особыми условиями использования территорий, приведенных в статьях 39-44 настоящих Правил.
Природно-познавательный туризм 5.2.	Размещение баз и палаточных лагерей для проведения походов и экскурсий по ознакомлению с природой, пеших и конных прогулок, устройство троп и дорожек, размещение щитов с познавательными сведениями об окружающей природной среде; осуществление необходимых природоохранных и природовосстановительных мероприятий	Палаточные лагеря, устройства троп и дорожек.	Минимальный размер земельного участка – 0,02 га. Максимальный размер земельного участка – не подлежит установлению. Предельная высота зданий - 2 эт. Минимальный отступ от границ земельного участка в целях определения мест допустимого размещения зданий, строений, сооружений, за пределами которых запрещено строительство зданий, строений, сооружений- не менее 1м. Максимальный процент застройки в границах земельного участка, определяемый как отношение суммарной площади земельного участка, которая может быть застроена, ко всей площади земельного участка - 20%.	

		gazeta.usolie-sibirskoe.ru		№ 25	3 июля 2020 г.	35	
ВИДЫ РАЗРЕШЕННОГО ИСПОЛЬЗОВАНИЯ ЗЕМЕЛЬНЫХ УЧАСТКОВ И ОБЪЕКТОВ КАПИТАЛЬНОГО СТРОИТЕЛЬСТВА		ПАРАМЕТРЫ РАЗРЕШЕННОГО ИСПОЛЬЗОВАНИЯ		ОСОБЫЕ УСЛОВИЯ РЕАЛИЗАЦИИ РЕГЛАМЕНТА			
ВИДЫ ИСПОЛЬЗОВАНИЯ ЗЕМЕЛЬНОГО УЧАСТКА	ОПИСАНИЕ ВИДА РАЗРЕШЕННОГО ИСПОЛЬЗОВАНИЯ ЗЕМЕЛЬНОГО УЧАСТКА	ОБЪЕКТЫ КАПИТАЛЬНОГО СТРОИТЕЛЬСТВА И ИНЫЕ ВИДЫ ОБЪЕКТОВ					
1	2	3	4	5			
Туристическое обслуживание 5.2.1.	Размещение пансионатов, туристических гостиниц, кемпингов, домов отдыха, не оказывающих услуги по лечению, а также иных зданий, используемых с целью извлечения предпринимательской выгоды из предоставления жилого помещения для временного проживания в них; размещение детских лагерей.	Пансионаты, туристические гостиницы, кемпинги, дома отдыха Детские лагеря.	Минимальный размер земельного участка – 0,1 га. Максимальный размер земельного участка – 30 га. Предельная высота зданий – 25 м. Минимальный отступ от границ земельного участка в целях определения мест допустимого размещения зданий, строений, сооружений, за пределами которых запрещено строительство зданий, строений, сооружений- не менее 1м. Максимальный процент застройки Максимальный процент застройки в границах земельного участка, определяемый как отношение суммарной площади земельного участка, которая может быть застроена, ко всей площади земельного участка - 50%. На территории земельного участка должны предусматриваться: Стоянки автомобилей: Площадь участка для стоянки одного автомобиля на автостоянках следует принимать 22,5 кв.м. Озеленение: Минимальный процент озеленения земельного участка – 20%. Ограждение: Высота ограждения (забора) не должна превышать 1,8 метра, высота ворот не более 2,5 метров. Объект(ы) капитального строительства: Линии регулирования застройки: Отступ от красных линий – 5м.				
Курортная деятельность 9.2.	Использование, в том числе с их извлечением, для лечения и оздоровления человека природных лечебных ресурсов (месторождения минеральных вод, лечебные грязи, рапой лиманов и озер, особый климат и иные природные факторы и условия, которые используются или могут использоваться для профилактики и лечения заболеваний человека), а также охрана лечебных ресурсов от истощения и уничтожения в границах первой зоны округа горно-санитарной или санитарной охраны лечебно-оздоровительных местностей и курорта	Объекты курортной деятельности	Предельные размеры земельного участка не подлежат установлению. Предельная высота зданий - 25 м. Минимальный отступ от границ земельного участка в целях определения мест допустимого размещения зданий, строений, сооружений, за пределами которых запрещено строительство зданий, строений, сооружений- 1м. Максимальный процент застройки в границах земельного участка, определяемый как отношение суммарной площади земельного участка, которая может быть застроена, ко всей площади земельного участка не подлежит установлению				
Охота и рыбалка 5.3.	Обустройство мест охоты и рыбалки, в том числе размещение дома охотника или рыболова, сооружений, необходимых для восстановления и поддержания поголовья зверей или количества рыбы.	Дом охотника, рыболова, сооружения для восстановления и поддержания поголовья зверей, рыб.	Минимальный размер земельного участка – 0,02 га. Максимальный размер земельного участка – 38,0 га Предельная высота зданий - 12 м. Минимальный отступ от границ земельного участка в целях определения мест допустимого размещения зданий, строений, сооружений, за пределами которых запрещено строительство зданий, строений, сооружений- не менее 1м. Максимальный процент застройки в границах земельного участка, определяемый как отношение суммарной площади земельного участка, которая может быть застроена, ко всей площади земельного участка - 20%.				
Поля для гольфа или конных прогулок 5.5.	Обустройство мест для игры в гольф или осуществления конных прогулок, в том числе осуществление необходимых земляных работ и вспомогательных сооружений; размещение конноспортивных манежей, не предусматривающих устройство трибун.	Вспомогательные сооружения, конноспортивные манежи.	Минимальный размер земельного участка – 0,02 га. Максимальный размер земельного участка – 38,0 га Предельная высота зданий - 12 м. Минимальный отступ от границ земельного участка в целях определения мест допустимого размещения зданий, строений, сооружений, за пределами которых запрещено строительство зданий, строений, сооружений- не менее 1м. Максимальный процент застройки в границах земельного участка, определяемый как отношение суммарной площади земельного участка, которая может быть застроена, ко всей площади земельного участка - 20%.				
Предоставление коммунальных услуг 3.1.1.	Размещение зданий и сооружений, обеспечивающих поставку воды, тепла, электричества, газа, отвод канализационных стоков, очистку и уборку объектов недвижимости (котельных, водозаборов, очистных сооружений, насосных станций, водопроводов, линий электропередач, трансформаторных подстанций, газопроводов, линий связи, телефонных станций, канализаций, стоянок, гаражей и мастерских для обслуживания уборочной и аварийной техники, сооружений, необходимых для сбора и плавки снега)	Котельные, водозаборы, очистные сооружения, насосные станции, водопроводы, линии электропередач, трансформаторные подстанции, газопроводы, линии связи, телефонные станции, канализация	Площадь земельных участков принимать при проектировании объектов в соответствии с требованиями к размещению таких объектов в жилой зоне. Минимальный размер земельного участка- 0,0001 га. Максимальный размер земельного участка- 10 га. Максимальное количество этажей - 2 эт. Отступ от красной линии- 5 м. Минимальный отступ от границ земельного участка в целях определения мест допустимого размещения зданий, строений, сооружений, за пределами которых запрещено строительство зданий, строений, сооружений - не менее 1м. Максимальный процент застройки в границах земельного участка, определяемый как отношение суммарной площади земельного участка, которая может быть застроена, ко всей площади земельного участка - 90%.			Строительство осуществлять в соответствии с СП 42.13330.2016 (Актуализированная редакция СНиП 2.07.01-89* «Градостроительство. Планировка и застройка городских и сельских поселений»), со строительными нормами и правилами, техническими регламентами, по утвержденному проекту планировки, проекту межевания территории. Использование земельных участков и объектов капитального строительства осуществлять с учетом режимов зон с особыми условиями использования территорий, приведенных в статьях 39-44 настоящих Правил.	
Виды разрешенного использования, предусмотренные статьей 37 настоящих Правил			Предельные размеры земельных участков, установленные статьей 37 настоящих Правил			-	

2.ВСПОМОГАТЕЛЬНЫЕ ВИДЫ И ПАРАМЕТРЫ РАЗРЕШЁННОГО ИСПОЛЬЗОВАНИЯ ЗЕМЕЛЬНЫХ УЧАСТКОВ И ОБЪЕКТОВ КАПИТАЛЬНОГО СТРОИТЕЛЬСТВА:

ВИДЫ РАЗРЕШЕННОГО ИСПОЛЬЗОВАНИЯ ЗЕМЕЛЬНЫХ УЧАСТКОВ И ОБЪЕКТОВ КАПИТАЛЬНОГО СТРОИТЕЛЬСТВА			ПАРАМЕТРЫ РАЗРЕШЕННОГО ИСПОЛЬЗОВАНИЯ	ОСОБЫЕ УСЛОВИЯ РЕАЛИЗАЦИИ РЕГЛАМЕНТА
ВИДЫ ИСПОЛЬЗОВАНИЯ ЗЕМЕЛЬНОГО УЧАСТКА	ОПИСАНИЕ ВИДА РАЗРЕШЕННОГО ИСПОЛЬЗОВАНИЯ ЗЕМЕЛЬНОГО УЧАСТКА	ОБЪЕКТЫ КАПИТАЛЬНОГО СТРОИТЕЛЬСТВА И ИНЫЕ ВИДЫ ОБЪЕКТОВ		
1	2	3	4	5
Предоставление коммунальных услуг 3.1.1.	Размещение зданий и сооружений, обеспечивающих поставку воды, тепла, электричества, газа, отвод канализационных стоков, очистку и уборку объектов недвижимости (котельных, водозаборов, очистных сооружений, насосных станций, водопроводов, линий электропередач, трансформаторных подстанций, газопроводов, линий связи, телефонных станций, канализаций, стоянок, гаражей и мастерских для обслуживания уборочной и аварийной техники, сооружений, необходимых для сбора и плавки снега)	Объекты инженерно-технического обеспечения, сооружения и коммуникации.	Максимальное количество этажей- 3 эт. Минимальный размер земельного участка- 0,0001 га. Максимальный размер земельного участка- 5 га. Минимальный отступ от границ земельного участка в целях определения мест допустимого размещения зданий, строений, сооружений, за пределами которых запрещено строительство зданий, строений, сооружений - не менее 1м. Максимальный процент застройки в границах земельного участка, определяемый как отношение суммарной площади земельного участка, которая может быть застроена, ко всей площади земельного участка - 90%.	Использование земельных участков и объектов капитального строительства осуществлять с учетом режимов зон с особыми условиями использования территорий, приведенных в статьях 39-44 настоящих Правил.

3. УСЛОВНО РАЗРЕШЁННЫЕ ВИДЫ И ПАРАМЕТРЫ ИСПОЛЬЗОВАНИЯ ЗЕМЕЛЬНЫХ УЧАСТКОВ И ОБЪЕКТОВ КАПИТАЛЬНОГО СТРОИТЕЛЬСТВА:


ВИДЫ РАЗРЕШЕННОГО ИСПОЛЬЗОВАНИЯ ЗЕМЕЛЬНЫХ УЧАСТКОВ И ОБЪЕКТОВ КАПИТАЛЬНОГО СТРОИТЕЛЬСТВА			ПАРАМЕТРЫ РАЗРЕШЕННОГО ИСПОЛЬЗОВАНИЯ	ОСОБЫЕ УСЛОВИЯ РЕАЛИЗАЦИИ РЕГЛАМЕНТА
ВИДЫ ИСПОЛЬЗОВАНИЯ ЗЕМЕЛЬНОГО УЧАСТКА	ОПИСАНИЕ ВИДА РАЗРЕШЕННОГО ИСПОЛЬЗОВАНИЯ ЗЕМЕЛЬНОГО УЧАСТКА	ОБЪЕКТЫ КАПИТАЛЬНОГО СТРОИТЕЛЬСТВА И ИНЫЕ ВИДЫ ОБЪЕКТОВ		
1	2	3	4	5
Магазины 4.4.	Размещение объектов капитального строительства, предназначенных для продажи товаров, торговая площадь которых составляет до 5000 кв. м.	Объекты торгового назначения.	Минимальный размер земельного участка 300 кв. м. Максимальный размер земельного участка 0,2 га. Предельная высота зданий - 12 м. Отступ от красных линий –не менее 5м. при новом строительстве.	Использование земельных участков и объектов капитального строительства осуществлять с учетом режимов зон с особыми условиями использования территорий, приведенных в статьях 39-44 настоящих Правил.
Общественное питание 4.6.	Размещение объектов капитального строительства в целях устройства мест общественного питания (рестораны, кафе, столовые, закусочные, бары).	Объекты общественного питания.	Минимальный отступ от границ земельного участка в целях определения мест допустимого размещения зданий, строений, сооружений, за пределами которых запрещено строительство зданий, строений, сооружений- не менее 1м. Максимальный процент застройки в границах земельного участка, определяемый как отношение суммарной площади земельного участка, которая может быть застроена, ко всей площади земельного участка - 80%. На территории земельного участка должны предусматриваться: Стоянки автомобилей:	
Гостиничное обслуживание 4.7.	Размещение гостиниц, а также иных зданий, используемых с целью извлечения предпринимательской выгоды из предоставления жилого помещения для временного проживания в них.	Объекты временного проживания.	Площадь участка для стоянки одного автомобиля на автостоянках следует принимать 22,5 кв.м. Озеленение: Минимальный процент озеленения земельного участка – 20%. Допускается компенсация озелененных территорий за границами земельного участка со стороны основной улицы, но не более чем на 50%. Ограждение: Высота ограждения (забора) не должна превышать 2 метра, высота ворот не более 2,5 метров.	
Бытовое обслуживание 3.3.	Размещение объектов капитального строительства, предназначенных для оказания населению или организациям бытовых услуг (мастерские мелкого ремонта, ателье, бани, парикмахерские, прачечные, химчистки, похоронные бюро).	Объекты бытового обслуживания.	Минимальный размер земельного участка – 0,01 га. Максимальный размер земельного участка – 0,5 га. Этажность – не более 3 этажей. Предельная высота зданий - 12 м. Минимальный отступ от границ земельного участка в целях определения мест допустимого размещения зданий, строений, сооружений, за пределами которых запрещено строительство зданий, строений, сооружений- не менее 1м. Отступ от красных линий – не менее 5м. Максимальный процент застройки в границах земельного участка, определяемый как отношение суммарной площади земельного участка, которая может быть застроена, ко всей площади земельного участка - 70%. Предельные параметры разрешенного строительства принимаются в соответствии с утвержденной документацией по планировке территории.	
Амбулаторно-поликлиническое обслуживание 3.4.1.	Размещение объектов капитального строительства, предназначенных для оказания гражданам амбулаторно-поликлинической медицинской помощи.	Фельдшерские пункты. Пункты оказания первой медицинской помощи	Минимальный размер земельного участка – 10 кв.м Максимальный размер земельного участка – 350 кв.м Предельная высота строений и сооружений- не подлежит установлению. Минимальный отступ от границ земельного участка в целях определения мест допустимого размещения строений, сооружений, за пределами которых запрещено строительство строений, сооружений- не подлежит установлению. Максимальный процент застройки в границах земельного участка, определяемый как отношение суммарной площади земельного участка, которая может быть застроена, ко всей площади земельного участка – не подлежит установлению.	Использование земельных участков и объектов капитального строительства осуществлять с учетом режимов зон с особыми условиями использования территорий, приведенных в статьях 39-44 настоящих Правил.
Специальная деятельность 12.2.	Хранение, накопление бытового мусора и отходов.	Сооружения для хранения твердых коммунальных отходов.	Минимальный размер земельного участка – 10 кв.м Максимальный размер земельного участка – 350 кв.м Предельная высота строений и сооружений- не подлежит установлению. Минимальный отступ от границ земельного участка в целях определения мест допустимого размещения строений, сооружений, за пределами которых запрещено строительство строений, сооружений- не подлежит установлению. Максимальный процент застройки в границах земельного участка, определяемый как отношение суммарной площади земельного участка, которая может быть застроена, ко всей площади земельного участка – не подлежит установлению.	Использование земельных участков и объектов капитального строительства осуществлять с учетом режимов зон с особыми условиями использования территорий, приведенных в статьях 39-44 настоящих Правил.

ЗОНЫ СПЕЦИАЛЬНОГО НАЗНАЧЕНИЯ

ЗОНА КЛАДБИЩ (СНЗ-1)

ОСНОВНЫЕ ВИДЫ И ПАРАМЕТРЫ РАЗРЕШЁННОГО ИСПОЛЬЗОВАНИЯ ЗЕМЕЛЬНЫХ УЧАСТКОВ И ОБЪЕКТОВ КАПИТАЛЬНОГО СТРОИТЕЛЬСТВА:

ВИДЫ РАЗРЕШЕННОГО ИСПОЛЬЗОВАНИЯ ЗЕМЕЛЬНЫХ УЧАСТКОВ И ОБЪЕКТОВ КАПИТАЛЬНОГО СТРОИТЕЛЬСТВА			ПАРАМЕТРЫ РАЗРЕШЕННОГО ИСПОЛЬЗОВАНИЯ		ОСОБЫЕ УСЛОВИЯ РЕАЛИЗАЦИИ РЕГЛАМЕНТА
ВИДЫ ИСПОЛЬЗОВАНИЯ ЗЕМЕЛЬНОГО УЧАСТКА	ОПИСАНИЕ ВИДА РАЗРЕШЕННОГО ИСПОЛЬЗОВАНИЯ ЗЕМЕЛЬНОГО УЧАСТКА	ОБЪЕКТЫ КАПИТАЛЬНОГО СТРОИТЕЛЬСТВА И ИНЫЕ ВИДЫ ОБЪЕКТОВ			
1	2	3	4	5	
Ритуальная деятельность 12.1.	Размещение кладбищ, крематориев и мест захоронения; размещение соответствующих культовых сооружений; осуществление деятельности по производству продукции ритуально-обрядового назначения	Кладбища.	Минимальный размер земельного участка –1,0 га. Предельная высота зданий – 12 м. Максимальный размер земельного участка – 40 га. Минимальный отступ от границ земельного участка в целях определения мест допустимого размещения зданий, строений, сооружений, за пределами которых запрещено строительство зданий, строений, сооружений- не менее 1м. Отступ от красных линий -5м. Максимальный процент застройки в границах земельного участка, определяемый как отношение суммарной площади земельного участка, которая может быть застроена, ко всей площади земельного участка - 10%. На территории земельного участка должны предусматриваться: Озеленение: Зона зеленых насаждений шириной не менее 20 м. Ограждение: Высота ограждения (забора) не должна превышать 2 метра.		
Бытовое обслуживание 3.3.	Размещение объектов капитального строительства, предназначенных для оказания населению или организациям бытовых услуг	Похоронные бюро. Останкохранилища.	Минимальный размер земельного участка –1,0 га. Максимальный размер земельного участка – 40,0 га. Предельная высота зданий – 12 м. Минимальный отступ от границ земельного участка в целях определения мест допустимого размещения зданий, строений, сооружений, за пределами которых запрещено строительство зданий, строений, сооружений- не менее 1м. Отступ от красных линий – не менее 5м. Максимальный процент застройки в границах земельного участка, определяемый как отношение суммарной площади земельного участка, которая может быть застроена, ко всей площади земельного участка - 70% .На территории земельного участка должны предусматриваться: Ограждение: Высота ограждения (забора) не должна превышать 2 метра.		

36	№ 25	3 июля 2020 г.	gazeta.usolie-sibirskoe.ru	
ВИДЫ РАЗРЕШЕННОГО ИСПОЛЬЗОВАНИЯ ЗЕМЕЛЬНЫХ УЧАСТКОВ И ОБЪЕКТОВ КАПИТАЛЬНОГО СТРОИТЕЛЬСТВА	ОПИСАНИЕ ВИДА РАЗРЕШЕННОГО ИСПОЛЬЗОВАНИЯ ЗЕМЕЛЬНОГО УЧАСТКА	ОБЪЕКТЫ КАПИТАЛЬНОГО СТРОИТЕЛЬСТВА И ИНЫЕ ВИДЫ ОБЪЕКТОВ	ПАРАМЕТРЫ РАЗРЕШЕННОГО ИСПОЛЬЗОВАНИЯ	ОСОБЫЕ УСЛОВИЯ РЕАЛИЗАЦИИ РЕГЛАМЕНТА
1	2	3	4	5
Предоставление коммунальных услуг 3.1.1.	Размещение зданий и сооружений, обеспечивающих поставку воды, тепла, электричества, газа, отвод канализационных стоков, очистку и уборку объектов недвижимости (котельных, водозаборов, очистных сооружений, насосных станций, водопроводов, линий электропередач, трансформаторных подстанций, газопроводов, линий связи, телефонных станций, канализаций, стоянок, гаражей и мастерских для обслуживания уборочной и аварийной техники, сооружений, необходимых для сбора и плавки снега)	Котельные, водозаборы, очистные сооружения, насосные станции, водопроводы, линии электропередач, трансформаторные подстанции, газопроводы, линии связи, телефонные станции, канализация	Площадь земельных участков принимать при проектировании объектов в соответствии с требованиями к размещению таких объектов в жилой зоне. Минимальный размер земельного участка - 0,0001 га. Максимальный размер земельного участка- 10 га. Максимальное количество этажей - 2 эт. Отступ от красной линии- 5 м. Минимальный отступ от границ земельного участка в целях определения мест допустимого размещения зданий, строений, сооружений, за пределами которых запрещено строительство зданий, строений, сооружений - не менее 1м. Максимальный процент застройки в границах земельного участка, определяемый как отношение суммарной площади земельного участка, которая может быть застроена, ко всей площади земельного участка - 90%.	Строительство осуществлять в соответствии с СП 42.13330.2016 (Актуализированная редакция СНиП 2.07.01-89* «Градостроительство. Планировка и застройка городских и сельских поселений»), со строительными нормами и правилами, техническими регламентами, по утвержденному проекту планировки, проекту межевания территории. Использование земельных участков и объектов капитального строительства осуществлять с учетом режимов зон с особыми условиями использования территорий, приведенных в статьях 39-44 настоящих Правил.
Виды разрешенного использования, предусмотренные статьей 37 настоящих Правил			Предельные размеры земельных участков, установленные статьей 37 настоящих Правил	-

ВИДЫ РАЗРЕШЕННОГО ИСПОЛЬЗОВАНИЯ ЗЕМЕЛЬНЫХ УЧАСТКОВ И ОБЪЕКТОВ КАПИТАЛЬНОГО СТРОИТЕЛЬСТВА	ОПИСАНИЕ ВИДА РАЗРЕШЕННОГО ИСПОЛЬЗОВАНИЯ ЗЕМЕЛЬНОГО УЧАСТКА	ОБЪЕКТЫ КАПИТАЛЬНОГО СТРОИТЕЛЬСТВА И ИНЫЕ ВИДЫ ОБЪЕКТОВ	ПАРАМЕТРЫ РАЗРЕШЕННОГО ИСПОЛЬЗОВАНИЯ	ОСОБЫЕ УСЛОВИЯ РЕАЛИЗАЦИИ РЕГЛАМЕНТА
1	2	3	4	5
Предоставление коммунальных услуг 3.1.1.	Размещение зданий и сооружений, обеспечивающих поставку воды, тепла, электричества, газа, отвод канализационных стоков, очистку и уборку объектов недвижимости (котельных, водозаборов, очистных сооружений, насосных станций, водопроводов, линий электропередач, трансформаторных подстанций, газопроводов, линий связи, телефонных станций, канализаций, стоянок, гаражей и мастерских для обслуживания уборочной и аварийной техники, сооружений, необходимых для сбора и плавки снега)	Объекты инженерно-технического обеспечения, сооружения и коммуникации.	Максимальное количество этажей- 3 эт. Минимальный размер земельного участка- 0,0001 га. Максимальный размер земельного участка- 5 га, площадь земельных участков принимать при проектировании объектов в соответствии с требованиями к размещению таких объектов в жилой зоне. Минимальный отступ от границ (красных линий) земельного участка в целях определения мест допустимого размещения зданий, строений, сооружений, за пределами которых запрещено строительство зданий, строений, сооружений- не менее 1м. Максимальный процент застройки в границах земельного участка, определяемый как отношение суммарной площади земельного участка, которая может быть застроена, ко всей площади земельного участка - 90%.	Использование земельных участков и объектов капитального строительства осуществлять с учетом режимов зон с особыми условиями использования территорий, приведенных в статьях 39-44 настоящих Правил.

ВИДЫ РАЗРЕШЕННОГО ИСПОЛЬЗОВАНИЯ ЗЕМЕЛЬНЫХ УЧАСТКОВ И ОБЪЕКТОВ КАПИТАЛЬНОГО СТРОИТЕЛЬСТВА	ОПИСАНИЕ ВИДА РАЗРЕШЕННОГО ИСПОЛЬЗОВАНИЯ ЗЕМЕЛЬНОГО УЧАСТКА	ОБЪЕКТЫ КАПИТАЛЬНОГО СТРОИТЕЛЬСТВА И ИНЫЕ ВИДЫ ОБЪЕКТОВ	ПАРАМЕТРЫ РАЗРЕШЕННОГО ИСПОЛЬЗОВАНИЯ	ОСОБЫЕ УСЛОВИЯ РЕАЛИЗАЦИИ РЕГЛАМЕНТА
1	2	3	4	5
Осуществление религиозных обрядов 3.7.1.	Размещение зданий и сооружений, предназначенных для совершения религиозных обрядов и церемоний	Церкви, соборы, храмы, часовни, монастыри, мечети, молельные дома, синагоги	Предельная высота зданий –50 м. Минимальный размер земельного участка – 0,001 га. Максимальный размер земельного участка – 0,5 га. Предельная высота зданий, строений и сооружений- 30 м. Минимальный отступ от границ земельного участка в целях определения мест допустимого размещения зданий, строений, сооружений, за пределами которых запрещено строительство зданий, строений, сооружений- не менее 1м. Отступ от красных линий – не менее 5м. Максимальный процент застройки в границах земельного участка, определяемый как отношение суммарной площади земельного участка, которая может быть застроена, ко всей площади земельного участка - 70%.	Использование земельных участков и объектов капитального строительства осуществлять с учетом режимов зон с особыми условиями использования территорий, приведенных в статьях 39-44 настоящих Правил.
Магазины 4.4.	Размещение объектов капитального строительства, предназначенных для продажи товаров, торговая площадь которых составляет до 5000 кв. м.	Объекты торгового назначения.	Минимальный размер земельного участка 300 кв. м. Максимальный размер земельного участка 0,2 га. Минимальный отступ от границ земельного участка в целях определения мест допустимого размещения зданий, строений, сооружений, за пределами которых запрещено строительство зданий, строений, сооружений - не менее 1м. Максимальный процент застройки в границах земельного участка, определяемый как отношение суммарной площади земельного участка, которая может быть застроена, ко всей площади земельного участка - 80%. Минимальный процент озеленения – 10% Параметры для объектов капитального строительства: - минимальный размер фронтальной стороны земельного участка 12 м; - отступ от красной линии - не менее 5 м., при новом строительстве; -максимальное количество этажей- 2 эт.; -высота – до 10 м; -минимальное количество парковочных мест 3; -максимальная высота оград – 0,5 м.	
Специальная деятельность 12.2.	Размещение, хранение, захоронение, утилизация, накопление, обработка, обезвреживание отходов производства и потребления, медицинских отходов, биологических отходов, радиоактивных отходов, веществ, разрушающих озоновый слой, а также размещение объектов размещения отходов, захоронения, хранения, обезвреживания таких отходов (скотомогильников, мусоросжигательных и мусороперерабатывающих заводов, полигонов по захоронению и сортировке бытового мусора и отходов, мест сбора вещей для их вторичной переработки.	Объекты размещения отходов потребления.	Минимальный размер земельного участка –1,0 га. Максимальный размер земельного участка – 40,0 га Предельная высота зданий, строений и сооружений- не подлежит установлению. Минимальный отступ от границ земельного участка в целях определения мест допустимого размещения зданий, строений, сооружений, за пределами которых запрещено строительство зданий, строений, сооружений- не подлежит установлению Максимальный процент застройки в границах земельного участка, определяемый как отношение суммарной площади земельного участка, которая может быть застроена, ко всей площади земельного участка – не подлежит установлению.	Использование земельных участков и объектов капитального строительства осуществлять с учетом режимов зон с особыми условиями использования территорий, приведенных в статьях 39-44 настоящих Правил.
		Сооружения для хранения твердых коммунальных отходов.	Минимальный размер земельного участка – 10 кв.м. Максимальный размер земельного участка – 350 кв.м. Предельная высота строений и сооружений- не подлежит установлению. Минимальный отступ от границ земельного участка в целях определения мест допустимого размещения строений, сооружений, за пределами которых запрещено строительство строений, сооружений- не подлежит установлению Максимальный процент застройки в границах земельного участка, определяемый как отношение суммарной площади земельного участка, которая может быть застроена, ко всей площади земельного участка – не подлежит установлению.	Использование земельных участков и объектов капитального строительства осуществлять с учетом режимов зон с особыми условиями использования территорий, приведенных в статьях 39-44 настоящих Правил.

ВИДЫ РАЗРЕШЕННОГО ИСПОЛЬЗОВАНИЯ ЗЕМЕЛЬНЫХ УЧАСТКОВ И ОБЪЕКТОВ КАПИТАЛЬНОГО СТРОИТЕЛЬСТВА	ОПИСАНИЕ ВИДА РАЗРЕШЕННОГО ИСПОЛЬЗОВАНИЯ ЗЕМЕЛЬНОГО УЧАСТКА	ОБЪЕКТЫ КАПИТАЛЬНОГО СТРОИТЕЛЬСТВА И ИНЫЕ ВИДЫ ОБЪЕКТОВ	ПАРАМЕТРЫ РАЗРЕШЕННОГО ИСПОЛЬЗОВАНИЯ	ОСОБЫЕ УСЛОВИЯ РЕАЛИЗАЦИИ РЕГЛАМЕНТА
1	2	3	4	5
Специальная деятельность 12.2.	Размещение, хранение, захоронение, утилизация, накопление, обработка, обезвреживание отходов производства и потребления, медицинских отходов, биологических отходов, радиоактивных отходов, веществ, разрушающих озоновый слой, а также размещение объектов размещения отходов, захоронения, хранения, обезвреживания таких отходов (скотомогильников, мусоросжигательных и мусороперерабатывающих заводов, полигонов по захоронению и сортировке бытового мусора и отходов, мест сбора вещей для их вторичной переработки.	Объекты размещения отходов потребления.	Минимальный размер земельного участка –1,0 га. Максимальный размер земельного участка – 40,0 га Предельная высота зданий, строений и сооружений- не подлежит установлению. Минимальный отступ от границ земельного участка в целях определения мест допустимого размещения зданий, строений, сооружений, за пределами которых запрещено строительство зданий, строений, сооружений- не подлежит установлению Максимальный процент застройки в границах земельного участка, определяемый как отношение суммарной площади земельного участка, которая может быть застроена, ко всей площади земельного участка – не подлежит установлению.	Использование земельных участков и объектов капитального строительства осуществлять с учетом режимов зон с особыми условиями использования территорий, приведенных в статьях 39-44 настоящих Правил.
Предоставление коммунальных услуг 3.1.1.	Размещение зданий и сооружений, обеспечивающих поставку воды, тепла, электричества, газа, отвод канализационных стоков, очистку и уборку объектов недвижимости (котельных, водозаборов, очистных сооружений, насосных станций, водопроводов, линий электропередач, трансформаторных подстанций, газопроводов, линий связи, телефонных станций, канализаций, стоянок, гаражей и мастерских для обслуживания уборочной и аварийной техники, сооружений, необходимых для сбора и плавки снега)	Котельные, водозаборы, очистные сооружения, насосные станции, водопроводы, линии электропередач, трансформаторные подстанции, газопроводы, линии связи, телефонные станции, канализация	Площадь земельных участков принимать при проектировании объектов в соответствии с требованиями к размещению таких объектов в жилой зоне. Минимальный размер земельного участка-0,0001 га. Максимальный размер земельного участка- 10 га. Максимальное количество этажей - 2 эт. Отступ от красной линии- 5 м. Минимальный отступ от границ земельного участка в целях определения мест допустимого размещения зданий, строений, сооружений, за пределами которых запрещено строительство зданий, строений, сооружений - не менее 1м. Максимальный процент застройки в границах земельного участка, определяемый как отношение суммарной площади земельного участка, которая может быть застроена, ко всей площади земельного участка - 90%.	Строительство осуществлять в соответствии с СП 42.13330.2016 (Актуализированная редакция СНиП 2.07.01-89* «Градостроительство. Планировка и застройка городских и сельских поселений»), со строительными нормами и правилами, техническими регламентами, по утвержденному проекту планировки, проекту межевания территории. Использование земельных участков и объектов капитального строительства осуществлять с учетом режимов зон с особыми условиями использования территорий, приведенных в статьях 39-44 настоящих Правил.
Виды разрешенного использования, предусмотренные статьей 37 настоящих Правил			Предельные размеры земельных участков, установленные статьей 37 настоящих Правил	-

2.ВСПОМОГАТЕЛЬНЫЕ ВИДЫ И ПАРАМЕТРЫ РАЗРЕШЁННОГО ИСПОЛЬЗОВАНИЯ ЗЕМЕЛЬНЫХ УЧАСТКОВ И ОБЪЕКТОВ КАПИТАЛЬНОГО СТРОИТЕЛЬСТВА: нет

3. УСЛОВНО РАЗРЕШЁННЫЕ ВИДЫ И ПАРАМЕТРЫ ИСПОЛЬЗОВАНИЯ ЗЕМЕЛЬНЫХ УЧАСТКОВ И ОБЪЕКТОВ КАПИТАЛЬНОГО СТРОИТЕЛЬСТВА: нет

Глава 15. ГРАДОСТРОИТЕЛЬНЫЕ РЕГЛАМЕНТЫ В ЧАСТИ ОГРАНИЧЕНИЙ ИСПОЛЬЗОВАНИЯ ЗЕМЕЛЬНЫХ УЧАСТКОВ И ОБЪЕКТОВ КАПИТАЛЬНОГО СТРОИТЕЛЬСТВА

Статья 39. Ограничения использования земельных участков и объектов капитального строительства в зонах с особыми условиями использования территории

1. Землепользование и застройка в зонах с особыми условиями использования территории муниципального образования «город Усолье-Сибирское» осуществляются:

1) с соблюдением запретов и ограничений, установленных федеральными и региональным законодательством, нормами и правилами для зон с особыми условиями использования территорий;

2) с соблюдением требований градостроительных регламентов, утверждаемых в отношении видов деятельности, не являющихся запрещенными или ограниченными, применительно к конкретным зонам с особыми условиями использования территорий;

3) с учетом историко-культурных, этнических, социальных, природно-климатических, экономических и иных региональных и местных традиций, условий и приоритетов развития территорий в границах зон с особыми условиями использования территории.

2. В случае если зоны с особыми условиями использования территории не установлены в соответствии с законодательством Российской Федерации, то в целях учета градостроительных ограничений на картах настоящих Правил подлежат отображению нормативные зоны с особыми условиями использования территории. Настоящими правилами не утверждаются, не устанавливаются.

3. Нормативные зоны с особыми условиями использования территории отображаются на основе форм федерального законодательства, правил и порядков определения размеров таких зон, в случае, если такие нормы установлены.

В таблице представлен Сводный перечень Зон с особыми условиями использования территории муниципального образования «город Усолье-Сибирское»

Ограничения использования земельных участков и объектов капитального строительства в зонах особыми условиями использования территории			
Зоны с особыми условиями использования территории			
№ п/п	Вид ЗОУИТ	Нормативно-правовое обоснование	Режим использования ЗОУИТ
1	2	3	4
Охранные зоны			
1.	Охранные зоны объектов инженерной инфраструктуры	Постановление Правительства Российской Федерации от 24.02.2009г. № 160 «О порядке установления охранных зон объектов электросетевого хозяйства и особых условий использования земельных участков, расположенных в границах таких зон», Приказ Минстроя Российской Федерации от 17.08.1992г. № 197 «О типовых правилах охраны коммунальных тепловых сетей», Постановление Правительства Российской Федерации от 09.06.1995г. № 578 «Об утверждении Правил охраны линий и сооружений связи Российской Федерации», Федеральный закон от 31.03.1999г. № 69-ФЗ «О газоснабжении в Российской Федерации»,	1. В целях обеспечения нормальных условий эксплуатации объектов инженерной, транспортной и иной инфраструктуры, исключения возможности их повреждения устанавливаются охранные зоны таких объектов. Землепользование и застройка в охранных Зонах указанных объектов регламентируется действующим законодательством Российской Федерации, санитарными нормами и правилами. 1.1. В охранных зонах объектов электросетевого хозяйства запрещается осуществлять любые действия, которые могут нарушить безопасную работу объектов электросетевого хозяйства, в том числе привести к их повреждению или уничтожению, и (или) повлечь причинение вреда жизни, здоровью граждан и имуществу физических или юридических лиц, а также повлечь нанесение экологического ущерба и возникновение пожаров, в том числе: а) набрасывать на провода и опоры воздушных линий электропередачи посторонние предметы, а также подниматься на опоры воздушных линий электропередачи; б) размещать любые объекты и предметы (материалы) в пределах созданных в соответствии с требованиями нормативно-технических документов проходов и подъездов для доступа к объектам электросетевого хозяйства, а также проводить любые работы и возводить сооружения, которые могут препятствовать доступу к объектам электросетевого хозяйства, без создания необходимых для такого доступа проходов и подъездов; в) находиться в пределах огороженной территории и помещениях распределительных устройств и подстанций, открывать двери и люки распределительных устройств и подстанций, производить переключения и подключения в электрических сетях (указанное требование не распространяется на работников, занятых выполнением разрешенных в установленном порядке работ), разводить огонь в пределах охранных зон вводных и распределительных устройств, подстанций, воздушных линий электропередачи, а также в охранных зонах кабельных линий электропередачи; г) размещать свалки; д) производить работы ударными механизмами, сбрасывать тяжести массой свыше 5 тонн, производить сброс и слив едких и коррозионных веществ и горюче-смазочных материалов (в охранных зонах подземных кабельных линий электропередачи).

помойных ям и жижесборников, устройство кладбищ, скотомогильников;

7) вырубка зеленых насаждений, кроме санитарных и рубок ухода за лесом, а также другое использование земельных участков, лесных угодий и водоемов, которое может отрицательно повлиять на природные лечебные факторы, используемые санаторием-профилакторием.

4. Во второй зоне санитарной охраны Усольского месторождения минеральных подземных вод разрешается:

- 1) строительство объектов и сооружений, связанных с развитием и благоустройством санатория;
 - 2) при массовом распространении опасных и карантинных вредителей и болезней растений - применение нетоксичных для человека и быстро разлагающихся во внешней среде ядохимикатов при строгом контроле санитарных органов.
 5. В третьей зоне санитарной охраны Усольского месторождения минеральных подземных вод запрещается:
- 1) сброс сточных вод в реку Ангару без очистки;
 - 2) захоронение промышленных стоков в юрские и нижнекембрийские водоносные горизонты;
 - 3) строительство новых промпредприятий-загрязнителей;
 - 4) сплошная вырубка леса.
6. В третьей зоне санитарной охраны Усольского месторождения минеральных подземных вод разрешается: все виды работ или мероприятий, которые не оказывают неблагоприятного влияния на лечебные средства курорта и санитарно-гигиенические условия в целом.

Статья 43. Ограничения использования земельных участков и объектов капитального строительства в границах территорий объектов культурного наследия

1. В границах археологических памятников и ансамблей действуют ограничения строительной и хозяйственной деятельности: запрещаются все виды строительных, земляных работ и хозяйственной деятельности до выполнения спасательных археологических работ. Территории ограничены в использовании и обременены требованием выполнения спасательных археологических работ. После выполнения спасательных работ разрешается хозяйственное освоение земельного участка строго в границах выполненных спасательных археологических работ.

2. В границах территорий достопримечательных мест действуют ограничения строительной и хозяйственной деятельности в форме проведения археологического обследования с целью определения сохранности и историко-культурной значимости культурного слоя. По результатам обследования земельных участков государственных органов охраны объектов культурного наследия принимается решение о возможности их хозяйственного освоения:

- 1) в случае неинформативности культурного слоя и отсутствия предмета охраны выдается разрешение на хозяйственное освоение;
 - 2) в случае наличия предмета охраны хозяйственное освоение запрещается, проводятся мероприятия по обеспечению сохранности объекта археологического наследия.
- Статья 44. Режимы использования земель и градостроительные регламенты в границах зон охраны объектов культурного наследия. Защитные зоны
1. В целях обеспечения сохранности объекта культурного наследия в его исторической среде на сопряженной с ним территории устанавливаются зоны охраны объекта культурного наследия: охранный зона объекта культурного наследия, зона регулирования застройки и хозяйственной деятельности, зона охраняемого природного ландшафта.

2. Границы зон охраны объектов культурного наследия (памятников истории и культуры) народов Российской Федерации, расположенных на территории муниципального образования «город Усолье-Сибирское», режимы использования земель и градостроительных регламентов в границах данных зон устанавливаются Правительством Иркутской области.

3. Защитными зонами объектов культурного наследия являются территории, которые прилегают к включенным в реестр памятникам и ансамблям и в границах которых в целях обеспечения сохранности объектов культурного наследия и композиционно-видовых связей (панорам) запрещаются строительство объектов капитального строительства и их реконструкция, связанная с изменением их параметров (высоты, количества этажей, площади), за исключением строительства и реконструкции линейных объектов.

Защитная зона объекта культурного наследия прекращает существование со дня внесения в Единый государственный реестр недвижимости сведений о зонах охраны такого объекта культурного наследия, установленных в соответствии со статьей 34 Федерального закона от 25.06.2002г. № 73-ФЗ «Об объектах культурного наследия (памятниках истории и культуры) народов Российской Федерации». Защитная зона объекта культурного наследия также прекращает существование в случае исключения объекта культурного наследия из единого государственного реестра объектов культурного наследия (памятников истории и культуры) народов Российской Федерации. При этом приняты решения о прекращении существования такой зоны не требуются.

Глава 16. ГРАДОСТРОИТЕЛЬНЫЕ РЕГЛАМЕНТЫ В ЧАСТИ РАСЧЕТНЫХ ПОКАЗАТЕЛЕЙ ОБЪЕКТОВ КОММУНАЛЬНОЙ, ТРАНСПОРТНОЙ, СОЦИАЛЬНОЙ ИНФРАСТРУКТУР В ОТНОШЕНИИ ТЕРРИТОРИИ, ПРИМЕНИТЕЛЬНО К КОТОРОЙ ПРЕДУСМАТРИВАЕТСЯ ОСУЩЕСТВЛЕНИЕ ДЕЯТЕЛЬНОСТИ ПО КОМПЛЕКСНОМУ И УСТОЙЧИВОМУ РАЗВИТИЮ ТЕРРИТОРИИ.

Статья 45. Расчетные показатели объектов для территории, в отношении которой предусматривается осуществление деятельности по комплексному и устойчивому развитию

1. В случае, если в границах территориальной зоны планируется деятельность по комплексному и устойчивому развитию, для размещения объектов коммунальной, транспортной, социальной инфраструктур необходимо руководствоваться расчетными показателями минимально допустимого уровня обеспеченности и максимально допустимого уровня территориальной доступности указанных объектов для населения, установленных в статьях 46-48 настоящих Правил.

2. Градостроительные регламенты, установленные к территориальным зонам в статье 38 настоящих Правил, ограничения использования земельных участков и объектов капитального строительства, установленные главой 15 настоящих Правил, также распространяются на территории, в отношении которых предусматривается деятельность по комплексному и устойчивому развитию территории.

Статья 46. Расчетные показатели минимально допустимого уровня обеспеченности и максимально допустимого уровня территориальной доступности объектов коммунальной инфраструктуры

1. Расчетные показатели минимально допустимого уровня территориальной обеспеченности и максимально допустимого уровня территориальной доступности объектов электроснабжения для населения муниципального образования «город Усолье-Сибирское»

Укрупненные показатели электропотребления:	Единица измерения	Величина
Электроэнергия, электропотребление Средний город (без кондиционеров):	кВт·ч /год на 1 чел.	1530
—не оборудованные стационарными электроплитами		1890
—оборудованные стационарными электроплитами (100% охвата)		
Электроэнергия, электропотребление Средний город (с кондиционерами):	кВт·ч /год на 1 чел.	1740
—не оборудованные стационарными электроплитами		2150
—оборудованные стационарными электроплитами (100% охвата)		
Электроэнергия, использование максимума электрической нагрузки	ч/год	
Городские поселения, не оборудованные стационарными электроплитами:		
— без кондиционеров		5200
— с кондиционерами		5700
Электроэнергия, использование максимума электрической нагрузки	ч/год	
Городские поселения, оборудованные стационарными электроплитами (100% охвата):		
— без кондиционеров		5300
— с кондиционерами		5800

Приведенные укрупненные показатели предусматривают электропотребление жилыми и общественными зданиями, предприятиями коммунально-бытового обслуживания, наружным освещением, системами водоснабжения, городским электротранспортом, канализации и теплоснабжения.

Для определения в целях градостроительного проектирования минимально допустимого уровня обеспеченности объектами, следует использовать норму минимальной обеспеченности населения (территории) соответствующим ресурсом и характеристики планируемых к размещению объектов.

Нормы электропотребления и использования максимума электрической нагрузки следует использовать в целях градостроительного проектирования в качестве укрупнённых показателей электропотребления

Расчёт электрических нагрузок для разных типов застройки следует производить в соответствии с нормами ПД 34.20.185-94.

Максимально допустимый уровень территории доступности объектов электроснабжения не нормируется.

2. Расчетные показатели минимально допустимого уровня территориальной обеспеченности и максимально допустимого уровня территориальной доступности объектов теплоснабжения для населения муниципального образования «город Усолье-Сибирское»

Удельные нормы расхода тепловой энергии на отопление жилых зданий	
Этажность застройки	Q0, Ккал/ч/м2 общ. площади
1 - 2 этажа	79
3 - 5 этажей	54
6-7 этажей	51
8-9 этажей	48
10-11 этажей	45
12 этажей и выше	44

Расчетные тепловые нагрузки определяются:

- для существующей застройки населенных пунктов и действующих промышленных предприятий – по проектам с уточнением по фактическим тепловым нагрузкам;
- для намечаемых к строительству промышленных предприятий – по укрупненным нормам развития основного (профильного) производства или проектам аналогичных производств;
- для намечаемых к застройке жилых районов – по укрупненным показателям в соответствии с СП 124.13330.2012 «Тепловые сети», для зданий общественно-бытового и социального назначения в соответствии с МДК 4-05-2004

либо по проектам-аналогам.

Максимально допустимый уровень территориальной доступности объектов теплоснабжения не нормируется.

3. Расчетные показатели минимально допустимого уровня территориальной обеспеченности и максимально допустимого уровня территориальной доступности объектов газоснабжения для населения муниципального образования «город Усолье-Сибирское»

Минимально допустимый уровень обеспеченности объектами газоснабжения не нормируется.

Максимально допустимый уровень территориальной доступности объектов газоснабжения не нормируется.

4. Расчетные показатели минимально допустимого уровня территориальной обеспеченности и максимально допустимого уровня территориальной доступности объектов водоснабжения для населения муниципального образования «город Усолье-Сибирское»

Расчетное среднесуточное водопотребление населенных пунктов определяется как сумма расходов воды на хозяйственно-бытовые и питьевые воды, нужды промышленности и сельскохозяйственных предприятий с учетом расходов воды на поливку.

Степень благоустройства районов жилой застройки	Удельное хозяйственно-питьевое водопотребление в населенном пункте на одного жителя среднесуточное (за год), л/сут.
Застройка зданиями, оборудованными внутренним водопроводом и канализацией: без ванн	125?
с ванными и местными водонагревателями	160?
с централизованным горячим водоснабжением	230?

Для районов застройки зданиями с водопользованием из водоразборных колонок удельное среднесуточное (за год) водопотребление на одного жителя следует принимать 30—50 л/сут.

Удельное водопотребление включает расходы воды на хозяйственно-питьевые и бытовые нужды в общественных зданиях по классификации, принятой в СП 44.13330.2011 «Административные и бытовые здания. Актуализированная редакция СНиП 2.09.04-87», за исключением расходов воды для домов отдыха, санаторно-туристских комплексов и пионерских лагерей, которые должны приниматься согласно СП 30.13330.2012 «Внутренний водопровод и канализация зданий» и технологическим данным.

Количество воды на нужды промышленности, обеспечивающей население продуктами, и неучтенные расходы при соответствующем обосновании допускается принимать дополнительно в размере 10-20% суммарного расхода на хозяйственно-питьевые нужды населенного пункта.

Для районов (микрорайонов), застроенных зданиями с централизованным горячим водоснабжением, следует принимать непосредственный отбор горячей воды из тепловой сети в среднем за сутки 40% общего расхода воды на хозяйственно-питьевые нужды и в час максимального водозабора - 55% этого расхода. При смешанной застройке следует исходить из численности населения, проживающего в указанных зданиях.

Максимально допустимый уровень территориальной доступности объектов водоснабжения не нормируется.

5. Расчетные показатели минимально допустимого уровня территориальной обеспеченности и максимально допустимого уровня территориальной доступности объектов водоотведения для населения муниципального образования «город Усолье-Сибирское»

Мощность объектов водоотведения определяется расчетным водопотреблением участков застройки с учетом особенностей рельефа.

Все объекты жилищно-гражданского назначения в пределах сложившихся районов и на новых территориях должны быть обеспечены централизованными системами канализования. вновь строящиеся и реконструируемые системы наружной канализации следует проектировать в соответствии с требованиями СП 30.13330.2012 «Внутренний водопровод и канализация зданий». Мощность объектов водоотведения определяется расчетным водопотреблением участков застройки с учетом особенностей рельефа.

В условиях реконструкции территории и застройки и в особых градостроительных условиях, на территории зоны ведения садоводства и дачного хозяйства, а также зоны застройки индивидуальными жилыми домами допускается использовать водонепроницаемые выгреб (септик) при соблюдении санитарных норм и правил.

Максимально допустимый уровень территориальной доступности объектов водоотведения не нормируется.

6. Расчетные показатели минимально допустимого уровня обеспеченности и максимально допустимого уровня территориальной доступности объектов, предназначенных для утилизации и переработки бытовых и промышленных отходов

Ориентировочное количество бытовых отходов определяется по расчету по норме накопления бытовых отходов.

№ п/п	Наименование показателя	Единица измерения	Величина
1.	Норма накопления твердых бытовых отходов	кг на 1 чел в год	280

Объекты, предназначенные для сбора, вывоза и утилизации бытовых отходов

№ п/п	Наименование объекта	Минимально допустимый уровень обеспеченности	Максимально допустимый уровень территориальной доступности
		Единица измерения	Величина
1.	Полигон*	объект на город	1
2.	Мусороперегрузочная станция*	объект на город	1
3.	Мусорный контейнер	объект на 100 чел.	1

* - размещение определенного вида объекта и его мощность определяются Схемой санитарной очистки, генеральным планом муниципального образования «город Усолье-Сибирское».

Статья 47. Расчетные показатели минимально допустимого уровня обеспеченности и максимально допустимого уровня территориальной доступности объектов транспортной инфраструктуры

1. Расчетные показатели минимально допустимого уровня обеспеченности и максимально допустимого уровня территориальной доступности автомобильных дорог местного значения для населения муниципального образования «город Усолье-Сибирское»

№ п/п	Наименование объекта	Минимально допустимый уровень обеспеченности	Максимально допустимый уровень территориальной доступности
		Единица измерения	Величина
1.	Улично-дорожная сеть	км / 1 кв.км территории	2,9

Параметры, включая размеры, перечисленных элементов улично-дорожной сети, ширина основных улиц и дорог в красных линиях определяются документами территориального планирования.

2. Расчетные показатели минимально допустимого уровня обеспеченности и максимально допустимого уровня территориальной доступности парковок (парковочными местами) для населения муниципального образования «город Усолье-Сибирское»

№ п/п	Наименование объекта	Минимально допустимый уровень обеспеченности	Максимально допустимый уровень территориальной доступности
		Единица измерения	Величина
1.	Парковки (парковочные места)	место / 1 тыс. чел.	147

* - не распространяется на кварталы индивидуальной жилой застройки, так как на приусадебном участке размещаются постоянные места хранения личного автотранспорта.

3. Расчетные показатели минимально допустимого уровня обеспеченности и максимально допустимого уровня территориальной доступности объектов транспортных услуг и транспортного обслуживания населения для населения муниципального образования «город Усолье-Сибирское»

№ п/п	Наименование объекта	Минимально допустимый уровень обеспеченности	Максимально допустимый уровень территориальной доступности
		Единица измерения	Величина
1.	Общественный пассажирский транспорт	км / кв. км (плотность сети линий)	1,5

* - Дальность пешеходных подходов к остановкам общественного транспорта: 500 м - для планировочных районов Центральный и Привокзальный, 750 м — для планировочных районов Зеленый и Старый город. Планировочные районы приняты в соответствии с генеральным планом муниципального образования «город Усолье-Сибирское».

Расстояния между остановочными пунктами на линиях общественного пассажирского транспорта в пределах территории города следует принимать не более 600 м.

Статья 48. Расчетные показатели минимально допустимого уровня обеспеченности и максимально допустимого уровня территориальной доступности объектов социальной инфраструктуры

1. Расчетные показатели минимально допустимого уровня обеспеченности и максимально допустимого уровня территориальной доступности объектов физической культуры и массового спорта местного значения для населения муниципального образования «город Усолье-Сибирское»

№ п/п	Наименование объекта	Минимально допустимый уровень обеспеченности	Максимально допустимый уровень территориальной доступности
		Единица измерения	Величина
		Единица измерения	Величина

1.	Спортивные комплексы	м² площади пола на 1000 чел.	70	м* мин*	1500
2.	Плавательные бассейны	м² зеркала воды на 1000 чел.	25		15
3.	Стадионы	объект на город	1	мин	30
4.	Открытые спортивные сооружения	объект на жилой район	1**	м	1500

* 500 м - для планировочных районов Центральный и Привокзальный, 15-минутная транспортная доступность — для планировочных районов Зеленый и Старый город. Планировочные районы приняты в соответствии с генеральным планом муниципального образования «город Усолье-Сибирское», утверждённым решением городской Думы МО г. Усолье-Сибирское от 17.07.2009 г. № 43/4 (далее по тексту генеральный план муниципального образования «город Усолье-Сибирское»)

** - открытые спортивные площадки с искусственным покрытием, футбольные и хоккейные корты.

2. Расчетные показатели минимально допустимого уровня обеспеченности и максимально допустимого уровня территориальной доступности объектов культуры, досуга и художественного творчества местного значения для населения муниципального образования «город Усолье-Сибирское»

№ п/п	Наименование объекта	Минимально допустимый уровень обеспеченности	Максимально допустимый уровень территориальной доступности
		Единица измерения	Величина
1.	Муниципальные библиотеки	Объект	1 на 10 тыс. жителей, 1 на 5,5 тыс. детей, 1 на 17 тыс. жителей 15-24 лет
2.	Муниципальные музеи	Объект	1
3.	Муниципальные архивы	Объект	1
4.	Учреждения культурно-досугового типа	Зрительские места	80

* - библиотеки следующих типов: взрослая, детская и юношеская, детская юношеская библиотеки. Данные типы библиотек могут быть отделами в составе одного учреждения.

3. Расчетные показатели минимально допустимого уровня обеспеченности и максимально допустимого уровня территориальной доступности объектов образования местного значения для населения муниципального образования «город Усолье-Сибирское»

№ п/п	Наименование объекта	Минимально допустимый уровень обеспеченности	Максимально допустимый уровень территориальной доступности
		Единица измерения	Величина
1.	Дошкольные образовательные учреждения	мест на 1 тыс.чел.	58*
2.	Общеобразовательные Учреждения, в том числе I - II степень обучения	мест на 1 тыс. чел.	107
3.	Учреждения дополнительного образования для детей	мест на 1 тыс. чел.	15
4.	Объекты, связанные с обеспечением организации мероприятий по работе с детьми и молодежью	объект на жилой район	1

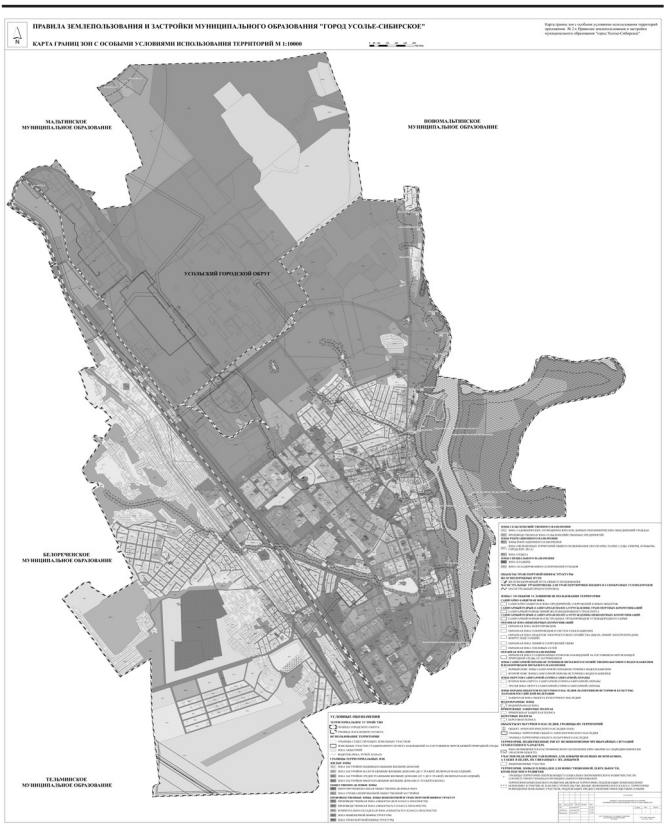
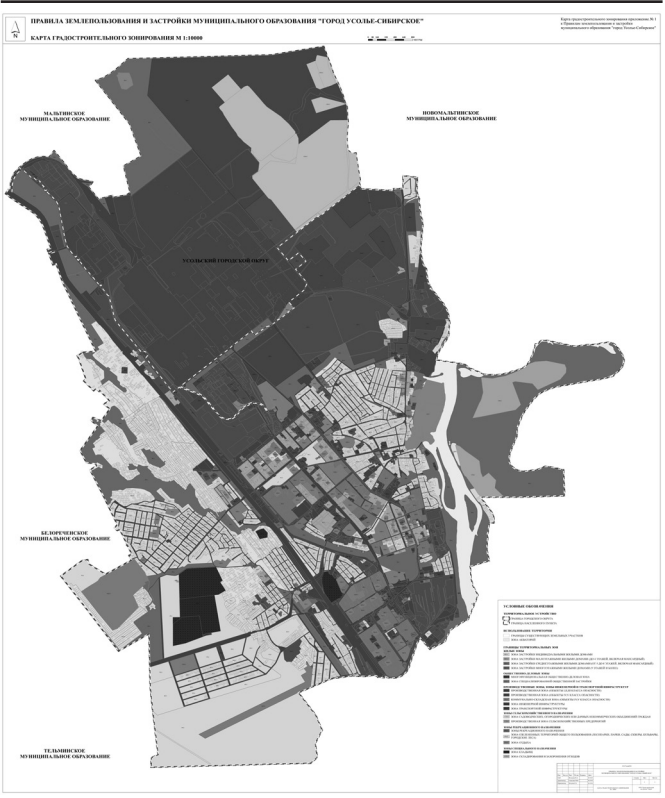
* - в том числе: 49 мест на 1 тыс.чел - общего типа, 9 мест на 1 тыс.чел. - специализированного и оздоровительного типа.

** - 300 м для планировочных районов Центральный и Привокзальный, 450 м - для планировочных районов Зеленый и Старый город.

*** - 500 м - для начальных школ, 500 м — для планировочных районов Центральный и Привокзальный, 750 м — для планировочных районов Зеленый и Старый город. Планировочные районы приняты в соответствии с генеральным планом муниципального образования «город Усолье-Сибирское».

Мэр города Усолье-Сибирское М.В. Торопкин

Приложения-картографические изображения опубликованы в сетевом издании "Официальный сайт администрации города Усолье-Сибирское" в информационно-телекоммуникационной сети "Интернет" <http://www.usolie-sibirskoe.ru>, в разделе "Нормативная база", подраздел "Официальное опубликование"



**КУМИ АДМИНИСТРАЦИЯ г. УСОЛЬЕ-СИБИРСКОЕ ИНФОРМИРУЕТ
О РЕЗУЛЬТАТАХ АУКЦИОНА ПО АРЕНДЕ ЗЕМЕЛЬНЫХ УЧАСТКОВ**

На основании протокола заседания комиссии по проведению торгов на право заключения договоров аренды и купли-продажи земельных участков, находящихся в муниципальной собственности, а также земельных участков, государственная собственность на которые не разграничена, от 22.06.2020 года № 13, аукцион по аренде земельных участков, назначенный на 25.06.2020 года в 10 час. 00 мин., признан несостоявшимся по следующим лотам:

Лот № 2 – земельный участок с кадастровым номером 38:31:000051:1367, расположенный по адресу: Российская Федерация, Иркутская область, муниципальное образование «город Усолье-Сибирское» г. Усолье-Сибирское пр. Ленинский, площадь – 48 кв.м., разрешенное использование – хранение автотранспорта 2.7.1. Начальная цена (размер ежегодной арендной платы) – 5 328,96 руб. (Пять тысяч триста двадцать восемь руб. 96 коп.)

- признать несостоявшимся,
- заключить договор аренды земельного участка с Бородулиным Никитой Алексеевичем (заявка № 100 от 18.06.2020 года в 14-32 час.) по начальной цене (размер ежегодной арендной платы): 5 328,96 руб. (Пять тысяч триста двадцать восемь руб. 96 коп.)

Лот № 4 – земельный участок с кадастровым номером 38:31:000051:1362, расположенный по адресу: Российская Федерация, Иркутская область, муниципальное образование «город Усолье-Сибирское» г. Усолье-Сибирское пр. Ленинский, площадь – 48 кв.м., разрешенное использование – хранение автотранспорта 2.7.1. Начальная цена (размер ежегодной арендной платы) – 5 328,96 руб. (Пять тысяч триста двадцать восемь руб. 96 коп.)

- признать несостоявшимся,
- заключить договор аренды земельного участка с Бородулиным Никитой Алексеевичем (заявка № 102 от 18.06.2020 года в 14-34 час.) по начальной цене (размер ежегодной арендной платы): 5 328,96 руб. (Пять тысяч триста двадцать восемь руб. 96 коп.)

На основании протокола заседания комиссии по проведению торгов на право заключения договоров аренды и купли-продажи земельных участков, находящихся в муниципальной собственности, а также земельных участков, государственная собственность на которые не разграничена, от 25.06.2020 года № 10, аукцион по аренде земельных участков, назначенный на 25.06.2020 года:

Лот № 1 – земельный участок с кадастровым номером 38:31:000051:1372, расположенный по адресу: Российская Федерация, Иркутская область, муниципальное образование «город Усолье-Сибирское» г. Усолье-Сибирское пр. Ленинский, площадь – 48 кв.м., разрешенное использование – хранение автотранспорта 2.7.1. Начальная цена (размер ежегодной арендной платы) – 5 328,96 руб. (Пять тысяч триста двадцать восемь руб. 96 коп.)

- Савчин Евгений Леонидович (заявка № 63 от 27.05.2020 года в 10-21 час.).
 - Бородулин Никита Алексеевич (заявка № 98 от 18.06.2020 года в 14-30 час.).
- Победителем аукциона признан **Савчин Евгений Леонидович**, стоимость аренды земельного участка, предложенная победителем **5 328,96 руб. (Пять тысяч триста двадцать восемь руб. 96 коп.)**.

На основании протокола заседания комиссии по проведению торгов на право заключения договоров аренды и купли-продажи земельных участков, находящихся в муниципальной собственности, а также земельных участков, государственная собственность на которые не разграничена, от 25.06.2020 года № 11, аукцион по аренде земельных участков, назначенный на 25.06.2020 года:

Лот № 3 – земельный участок с кадастровым номером 38:31:000051:1366, расположенный по адресу: Российская Федерация, Иркутская область, муниципальное образование «город Усолье-Сибирское» г. Усолье-Сибирское пр. Ленинский, площадь – 48 кв.м., разрешенное использование – хранение автотранспорта 2.7.1. Начальная цена (размер ежегодной арендной платы) – 5 328,96 руб. (Пять тысяч триста двадцать восемь руб. 96 коп.)

- Бронников Виктор Валерьевич (заявка № 89 от 17.06.2020 года в 15-34 час.).
 - Бородулин Никита Алексеевич (заявка № 96 от 18.06.2020 года в 14-28 час.).
- Победителем аукциона признан **Бронников Виктор Валерьевич**, стоимость аренды земельного участка, предложенная победителем **5 328,96 руб. (Пять тысяч триста двадцать восемь руб. 96 коп.)**.

На основании протокола заседания комиссии по проведению торгов на право заключения договоров аренды и купли-продажи земельных участков, находящихся в муниципальной собственности, а также земельных участков, государственная собственность на которые не разграничена, от 25.06.2020 года № 12, аукцион по аренде земельных участков, назначенный на 25.06.2020 года:

Лот № 5 – земельный участок с кадастровым номером 38:31:000051:1365, расположенный по адресу: Российская Федерация, Иркутская область, муниципальное образование «город Усолье-Сибирское» г. Усолье-Сибирское пр. Ленинский, площадь – 47 кв.м., разрешенное использование – хранение автотранспорта 2.7.1. Начальная цена (размер ежегодной арендной платы) – 5 217,94 руб. (Пять тысяч двести семнадцать руб. 94 коп.)

- Савчин Евгений Леонидович (заявка № 67 от 29.05.2020 года в 10-23 час.).
 - Бородулин Никита Алексеевич (заявка № 97 от 18.06.2020 года в 14-29 час.).
- Победителем аукциона признан **Савчин Евгений Леонидович**, стоимость аренды земельного участка, предложенная победителем **5 217,94 руб. (Пять тысяч двести семнадцать руб. 94 коп.)**.

На основании протокола заседания комиссии по проведению торгов на право заключения договоров аренды и купли-продажи земельных участков, находящихся в муниципальной собственности, а также земельных участков, государственная собственность на которые не разграничена, от 25.06.2020 года № 13, аукцион по аренде земельных участков, назначенный на 25.06.2020 года:

Лот № 6 – земельный участок с кадастровым номером 38:31:000051:1369, расположенный по адресу: Российская Федерация, Иркутская область, муниципальное образование «город Усолье-Сибирское» г. Усолье-Сибирское пр. Ленинский, площадь – 48 кв.м., разрешенное использование – хранение автотранспорта 2.7.1. Начальная цена (размер ежегодной арендной платы) – 5 328,96 руб. (Пять тысяч триста двадцать восемь руб. 96 коп.)

- Бронников Александр Иванович (заявка № 92 от 18.06.2020 года в 11-45 час.).
 - Бородулин Никита Алексеевич (заявка № 101 от 18.06.2020 года в 14-33 час.).
- Победителем аукциона признан **Бородулин Никита Алексеевич**, стоимость аренды земельного участка, предложенная победителем **5 328,96 руб. (Пять тысяч триста двадцать восемь руб. 96 коп.)**.

На основании протокола заседания комиссии по проведению торгов на право заключения договоров аренды и купли-продажи земельных участков, находящихся в муниципальной собственности, а также земельных участков, государственная собственность на которые не разграничена, от 25.06.2020 года № 14, аукцион по аренде земельных участков, назначенный на 25.06.2020 года:

Лот № 7 – земельный участок с кадастровым номером 38:31:000051:1368, расположенный по адресу: Российская Федерация, Иркутская область, муниципальное образование «город Усолье-Сибирское» г. Усолье-Сибирское пр. Ленинский, площадь – 48 кв.м., разрешенное использование – хранение автотранспорта 2.7.1. Начальная цена (размер ежегодной арендной платы) – 5 328,96 руб. (Пять тысяч триста двадцать восемь руб. 96 коп.)

- Бронников Виктор Валерьевич (заявка № 86 от 17.06.2020 года в 15-28 час.).
 - Бородулин Никита Алексеевич (заявка № 94 от 18.06.2020 года в 14-24 час.).
- Победителем аукциона признан **Бородулин Никита Алексеевич**, стоимость аренды земельного участка, предложенная победителем **5 328,96 руб. (Пять тысяч триста двадцать восемь руб. 96 коп.)**.

На основании протокола заседания комиссии по проведению торгов на право заключения договоров аренды и купли-продажи земельных участков, находящихся в муниципальной собственности, а также земельных участков, государственная собственность на которые не разграничена, от 25.06.2020 года № 15, аукцион по аренде земельных участков, назначенный на 25.06.2020 года:

Лот № 8 – земельный участок с кадастровым номером 38:31:000051:1361, расположенный по адресу: Российская Федерация, Иркутская область, муниципальное образование «город Усолье-Сибирское» г. Усолье-Сибирское пр. Ленинский, площадь – 48 кв.м., разрешенное использование – хранение автотранспорта 2.7.1. Начальная цена (размер ежегодной арендной платы) – 5 328,96 руб. (Пять тысяч триста двадцать восемь руб. 96 коп.)

- Савчин Евгений Леонидович (заявка № 61 от 27.05.2020 года в 10-17 час.).
 - Бородулин Никита Алексеевич (заявка № 103 от 18.06.2020 года в 14-35 час.).
- Победителем аукциона признан **Савчин Евгений Леонидович**, стоимость аренды земельного участка, предложенная победителем **5 328,96 руб. (Пять тысяч триста двадцать восемь руб. 96 коп.)**.

На основании протокола заседания комиссии по проведению торгов на право заключения договоров аренды и купли-продажи земельных участков, находящихся в муниципальной собственности, а также земельных участков, государственная собственность на которые не разграничена, от 25.06.2020 года № 16, аукцион по аренде земельных участков, назначенный на 25.06.2020 года:

Лот № 9 – земельный участок с кадастровым номером 38:31:000051:1363, расположенный по адресу: Российская Федерация, Иркутская область, муниципальное образование «город Усолье-Сибирское» г. Усолье-Сибирское пр. Ленинский, площадь – 48 кв.м., разрешенное использование – хранение автотранспорта 2.7.1. Начальная цена (размер ежегодной арендной платы) – 5 328,96 руб. (Пять тысяч триста двадцать восемь руб. 96 коп.)

- Бронников Виктор Валерьевич (заявка № 85 от 17.06.2020 года в 15-25 час.).
 - Бородулин Никита Алексеевич (заявка № 93 от 18.06.2020 года в 14-22 час.).
- Победителем аукциона признан **Бронников Виктор Валерьевич**, стоимость аренды земельного участка, предложенная победителем **5 328,96 руб. (Пять тысяч триста двадцать восемь руб. 96 коп.)**.

На основании протокола заседания комиссии по проведению торгов на право заключения договоров аренды и купли-продажи земельных участков, находящихся в муниципальной собственности, а также земельных участков, государственная собственность на которые не разграничена, от 25.06.2020 года № 17, аукцион по аренде земельных участков, назначенный на 25.06.2020 года:

Лот № 10 – земельный участок с кадастровым номером 38:31:000051:1370, расположенный по адресу: Российская Федерация, Иркутская область, муниципальное образование «город Усолье-Сибирское» г. Усолье-Сибирское пр. Ленинский, площадь – 48 кв.м., разрешенное использование – хранение автотранспорта 2.7.1. Начальная цена (размер ежегодной арендной платы) – 5 328,96 руб. (Пять тысяч триста двадцать восемь руб. 96 коп.)

- Бронников Виктор Валерьевич (заявка № 88 от 17.06.2020 года в 15-32 час.).
- Бородулин Никита Алексеевич (заявка № 99 от 18.06.2020 года в 14-31 час.).

Победителем аукциона признан **Бронников Виктор Валерьевич**, стоимость аренды земельного участка, предложенная победителем **5 328,96 руб. (Пять тысяч триста двадцать восемь руб. 96 коп.)**.

На основании протокола заседания комиссии по проведению торгов на право заключения договоров аренды и купли-продажи земельных участков, находящихся в муниципальной собственности, а также земельных участков, государственная собственность на которые не разграничена, от 25.06.2020 года № 18, аукцион по аренде земельных участков, назначенный на 25.06.2020 года:

Лот № 11 – земельный участок с кадастровым номером 38:31:000051:1360, расположенный по адресу: Российская Федерация, Иркутская область, муниципальное образование «город Усолье-Сибирское» г. Усолье-Сибирское пр. Ленинский, площадь – 48 кв.м., разрешенное использование – хранение автотранспорта 2.7.1. Начальная цена (размер ежегодной арендной платы) – 5 328,96 руб. (Пять тысяч триста двадцать восемь руб. 96 коп.)

- Бронников Виктор Валерьевич (заявка № 87 от 17.06.2020 года в 15-30 час.).
- Бородулин Никита Алексеевич (заявка № 95 от 18.06.2020 года в 14-26 час.).

Победителем аукциона признан **Бронников Виктор Валерьевич**, стоимость аренды земельного участка, предложенная победителем **5 328,96 руб. (Пять тысяч триста двадцать восемь руб. 96 коп.)**.

Председатель комитета **М.Ш. Суханова**

**Российская Федерация
Иркутская область
Муниципальное образование «город Усолье-Сибирское»
Дума города Усолье-Сибирское
РЕШЕНИЕ**

**от 25.06.2020 г. № 36/7
О награждении Почетной грамотой Думы города Усолье-Сибирское Климонтовой Н.Л.**

Рассмотрев ходатайство и учитывая решение комиссии по Регламенту, мандатам депутатской этике и нормативным правовым актам местного самоуправления, руководствуясь Федеральным законом от 06.10.2003 года № 131-ФЗ «Об общих принципах организации местного самоуправления в Российской Федерации», положением «О Почетной грамоте Думы города Усолье-Сибирское», утвержденным решением Думы города Усолье-Сибирское от 30.05.2019 года № 37/7, статьями 36, 54 Устава муниципального образования «город Усолье-Сибирское», Дума города Усолье-Сибирское

РЕШИЛА:

1. За многолетний, добросовестный труд и высокий профессионализм, наградить Почетной грамотой Думы города Усолье-Сибирское Климонтову Наталью Леонидовну – старшую медицинскую сестру ОГАУЗ «Усольская городская стоматологическая поликлиника».
2. Данное решение подлежит официальному опубликованию в газете «Официальное Усолье» и размещению на официальном сайте администрации города Усолье-Сибирское в информационной сети «Интернет».

Председатель Думы города Усолье-Сибирское **Н.А. Ефремкина**

**Российская Федерация
Иркутская область
Муниципальное образование «город Усолье-Сибирское»
Дума города Усолье-Сибирское
РЕШЕНИЕ**

**от 25.06.2020 г. № 37/7
О награждении Почетной грамотой Думы города Усолье-Сибирское Лукиной Л.А.**

Рассмотрев ходатайство и учитывая решение комиссии по Регламенту, мандатам депутатской этике и нормативным правовым актам местного самоуправления, руководствуясь Федеральным законом от 06.10.2003 года № 131-ФЗ «Об общих принципах организации местного самоуправления в Российской Федерации», положением «О Почетной грамоте Думы города Усолье-Сибирское», утвержденным решением Думы города Усолье-Сибирское от 30.05.2019 года № 37/7, статьями 36, 54 Устава муниципального образования «город Усолье-Сибирское», Дума города Усолье-Сибирское

РЕШИЛА:

1. За многолетний, добросовестный труд и высокий профессионализм, наградить Почетной грамотой Думы города Усолье-Сибирское Лукину Людмилу Александровну – врача-стоматолога-хирурга ОГАУЗ «Усольская городская стоматологическая поликлиника».
2. Данное решение подлежит официальному опубликованию в газете «Официальное Усолье» и размещению на официальном сайте администрации города Усолье-Сибирское в информационной сети «Интернет».

Председатель Думы города Усолье-Сибирское **Н.А. Ефремкина**

**Российская Федерация
Иркутская область
Муниципальное образование «город Усолье-Сибирское»
Дума города Усолье-Сибирское
РЕШЕНИЕ**

**от 25.06.2020 г. № 38/7
О награждении Почетной грамотой Думы города Усолье-Сибирское Перышкиной С.Г.**

Рассмотрев ходатайство и учитывая решение комиссии по Регламенту, мандатам депутатской этике и нормативным правовым актам местного самоуправления, руководствуясь Федеральным законом от 06.10.2003 года № 131-ФЗ «Об общих принципах организации местного самоуправления в Российской Федерации», положением «О Почетной грамоте Думы города Усолье-Сибирское», утвержденным решением Думы города Усолье-Сибирское от 30.05.2019 года № 37/7, статьями 36, 54 Устава муниципального образования «город Усолье-Сибирское», Дума города Усолье-Сибирское

РЕШИЛА:

1. За многолетний, добросовестный труд и высокий профессионализм, наградить Почетной грамотой Думы города Усолье-Сибирское Перышкину Светлану Геннадьевну – врача-педиатра педиатрического отделения ОГБУЗ «Усольская городская больница».
2. Данное решение подлежит официальному опубликованию в газете «Официальное Усолье» и размещению на официальном сайте администрации города Усолье-Сибирское в информационной сети «Интернет».

Председатель Думы города Усолье-Сибирское **Н.А. Ефремкина**

**Российская Федерация
Иркутская область
Муниципальное образование «город Усолье-Сибирское»
Дума города Усолье-Сибирское
РЕШЕНИЕ**

**от 25.06.2020 г. № 39/7
О награждении Почетной грамотой Думы города Усолье-Сибирское Планинда Т.С.**

Рассмотрев ходатайство и учитывая решение комиссии по Регламенту, мандатам депутатской этике и нормативным правовым актам местного самоуправления, руководствуясь Федеральным законом от 06.10.2003 года № 131-ФЗ «Об общих принципах организации местного самоуправления в Российской Федерации», положением «О Почетной грамоте Думы города Усолье-Сибирское», утвержденным решением Думы города Усолье-Сибирское от 30.05.2019 года № 37/7, статьями 36, 54 Устава муниципального образования «город Усолье-Сибирское», Дума города Усолье-Сибирское

РЕШИЛА:

1. За профессиональное мастерство, добросовестный труд, наградить Почетной грамотой Думы города Усолье-Сибирское Планинда Татьяну Сергеевну – врача-стоматолога детского ОГАУЗ «Усольская городская стоматологическая поликлиника».
2. Данное решение подлежит официальному опубликованию в газете «Официальное Усолье» и размещению на официальном сайте администрации города Усолье-Сибирское в информационной сети «Интернет».

Председатель Думы города Усолье-Сибирское **Н.А. Ефремкина**

ИНФОРМАЦИОННОЕ СООБЩЕНИЕ

Комитет по управлению муниципальным имуществом администрации города Усолье-Сибирское в соответствии с решением Думы города Усолье-Сибирское от 26.09.2019 года № 54/7, «Об утверждении прогнозного плана (программы) приватизации муниципального имущества города Усолье-Сибирское на 2020 год и плановый период 2021-2022 годов, на основании протокола заседания комиссии по приватизации, проведению торгов на право заключения договоров, предусматривающих переход прав в отношении муниципального имущества города Усолье-Сибирское, от 30.06.2020 года № 18, распоряжения администрации города Усолье-Сибирское от 30.06.2020 г. №182 «Об утверждении условий приватизации муниципального имущества – объекта электросетевого хозяйства», 05.08.2020 в 09 час 00 мин. по московскому времени проводить продажу муниципального имущества на конкурс в электронной форме.

Для обеспечения доступа к участию в конкурсе в электронной форме (далее по тексту - конкурс) претендентам необходимо пройти регистрацию в соответствии с Регламентом электронной площадки Организатора торгов на сайте www.rts-tender.ru (далее - электронная площадка).

Дата и время регистрации на электронной площадке претендентов на участие в продаже имущества осуществляется ежедневно, круглосуточно, но не позднее даты и времени окончания подачи (приема) заявок, указанных в извещении.

Регистрация на электронной площадке осуществляется без взимания платы. Регистрации на электронной площадке подлежат Претенденты, ранее не зарегистрированные на электронной площадке, или регистрацией которых на электронной площадке, была ими прекращена.

Порядок работы Претендента на электронной площадке, системные требования и требования к программному обеспечению устанавливаются Организатором и размещены на сайте Организатора <http://help.rts-tender.ru/>.

1	Продавец	Комитет по управлению муниципальным имуществом администрации города Усолье-Сибирское Место нахождения: 665452, Иркутская область, г. Усолье-Сибирское, ул. Ватутина, 10; Почтовый адрес: 665452, Иркутская область, г.Усолье-Сибирское, ул.
---	----------	---

		Ватутина, 10; Ответственное лицо Продавца по вопросам проведения конкурса: Горп Ирина Сергеевна тел. + 7 (39543) 627-69, e-mail: kumi37@ yandex.ru. График работы: ежедневно с 08.00 до 17.00 (кроме субботы, воскресенья), перерыв с 12.00 до 13.00.
2	Организатор торгов	ООО «РТС - тендер». (В соответствии Федеральным законом от 21.12.2001 № 178-ФЗ «О приватизации государственного и муниципального имущества», Постановлением Правительства РФ от 27.08.2012 № 860 «Об организации и проведении продажи государственного или муниципального имущества в электронной форме»); Место нахождения: 127006, г. Москва, ул. Долгоруковская, д. 38, стр. 1. Сайт: www.rts-tender.ru Адрес электронной почты: iSupport@rts-tender.ru тел.: +7 (499) 653-55-00, +7 (800) 500-7-500, факс: +7 (495) 733-95-19.
3	Предмет продажи (объект продажи)	Сеть электрическая КЛ-35/10 кВ с кадастровым номером 38:00:000000-494, протяженностью 4968 метров, расположена: Иркутская область, г. Усолье-Сибирское, от ячейки № 9 ОРУ-35кВ ТЭЦ-11 до № ОРУ-35кВ п/ст-95 водозабора «Белая».
4	Способ приватизации имущества	продажа муниципального имущества на конкурсе в электронной форме
5	Форма подачи предложений о цене имущества	Открытая форма подачи предложений. Предложение о цене имущества подается в форме отдельного электронного документа.
6	Начальная цена, продажи имущества размер задатка	Начальная цена – 479 792 руб. (Четыреста семьдесят девять тысяч семьсот девяносто два руб. 00 коп.) без учета НДС; Размер задатка – 95 958,40 руб. (Девяносто пять тысяч девятьсот пятьдесят восемь руб. 40 коп.);
7	Форма и срок платежа	Единовременный платеж в течение одного дня с момента заключения договора купли-продажи. В соответствии с п. 3 ст. 161 Налогового кодекса Российской Федерации (часть вторая) от 05.08.2000 года № 117-ФЗ (в редакции Федерального закона от 26.11.2008 года № 224-ФЗ) при реализации (передаче) на территории Российской Федерации муниципального имущества, не закрепленного за муниципальными предприятиями и учреждениями, составляющего муниципальную казну соответствующего муниципального образования, налоговая база определяется как сумма дохода от реализации (передачи) этого имущества с учетом налога. При этом налоговая база определяется отдельно при совершении каждой операции по реализации (передаче) указанного имущества. В этом случае налоговыми агентами признаются покупатели (получатели) указанного имущества, за исключением физических лиц, не являющихся индивидуальными предпринимателями. Указанные лица обязаны исчислить расчетным методом, удержать из выплачиваемых доходов и уплатить в бюджет соответствующую сумму налога. Для покупателей-юридических лиц налог на добавленную стоимость перечисляется самостоятельно в установленном действующим законодательством порядке. Для покупателей-физических лиц стоимость проданного объекта в договоре купли-продажи увеличивается на размер налоговых платежей, применив ставку 20%.
8	Обременения	Эксплуатационные обязательства: обязанность поставлять потребителям и абонентам товары, оказывать услуги по регулируемым ценам (тарифам) в соответствии с нормативными правовыми актами Российской Федерации и обеспечивать возможность получения потребителями и абонентами соответствующих товаров, услуг, за исключением случаев, если прекращение или приостановление предоставления потребителям товаров, услуг предусмотрено нормативными правовыми актами Российской Федерации. Установить, что максимальный период прекращения и (или) предоставления потребителям товаров, услуг и допустимый объем недопоставления соответствующих товаров, услуг регламентируются Правилами недискриминационного доступа к услугам по передаче электрической энергии и оказания этих услуг, утвержденным Постановлением Правительства Российской Федерации от 27.12.2004 № 861 «Об утверждении Правил недискриминационного доступа к услугам по передаче электрической энергии и оказания этих услуг, Правил недискриминационного доступа к услугам по оперативно-диспетчерскому управлению в электроэнергетике и оказания этих услуг, Правил недискриминационного доступа к услугам администратора торговой системы оптового рынка и оказания этих услуг и Правил технологического присоединения энергопринимающих устройств потребителей электрической энергии, объектов по производству электрической энергии, а также объектов электросетевого хозяйства, принадлежащих сетевым организациям и иным лицам, к электрическим сетям» и Правилами полного и (или) частичного ограничения режима потребления электрической энергии, утвержденным Постановлением Правительства Российской Федерации от 04.05.2012 № 442 «О функционировании розничных рынков электрической энергии, полном и (или) частичном ограничении режима потребления электрической энергии»; Согласно Правилам недискриминационного доступа к услугам по передаче электрической энергии и оказания этих услуг для первой и второй категорий надежности допустимое число часов отключения в год и сроки восстановления энергообеспечения определяются сторонами в договоре в зависимости от параметров схемы электроснабжения, наличия резервных источников питания и особенностей технологического процесса осуществления потребителем услуг (потребителем электрической энергии, в интересах которого заключен договор) деятельности, но не могут быть более величин, предусмотренных для третьей категории надежности. Для третьей категории надежности допустимое число часов отключения в год составляет 72 часа, но не более 24 часов подряд, включая срок восстановления электроснабжения, за исключением случаев, когда для производства ремонта объектов электросетевого хозяйства необходимы более длительные сроки, согласованные с Федеральной службой по экологическому, технологическому и атомному надзору. 1.2.2. Инвестиционные обязательства Собственника в соответствии с приложением № 1, которые состоят в обязательствах по строительству реконструкции и (или) модернизации имущества, относящегося к объекту электросетевого хозяйства муниципального образования города Усолье-Сибирское. Сохранения целевого назначения приватизируемого муниципального имущества – резервный источник электроснабжения водозабора «Белая».
9	Условия конкурса	Обязанность собственника: - поставлять потребителям и абонентам товары, оказывать услуги по регулируемым ценам (тарифам) в соответствии с нормативными правовыми актами Российской Федерации и обеспечивать возможность получения потребителями и абонентами соответствующих товаров, услуг, за исключением случаев, если прекращение или приостановление предоставления потребителям товаров, услуг предусмотрено нормативными правовыми актами Российской Федерации. - обеспечить бесперебойное электроснабжения водозабора «Белая» Сохранение целевого назначения приватизируемого муниципального имущества – резервный источник электроснабжения водозабора «Белая».

Порядок и срок приема заявок:

Подача заявок осуществляется через электронную площадку в форме электронных документов либо электронных образов документов (документов на бумажном носителе, преобразованных в электронно-цифровую форму путем сканирования с сохранением их реквизитов), заверенных усиленной квалифицированной электронной подписью претендента или участника либо лица, имеющего право действовать от имени соответственно претендента или участника. Наличие электронной подписи означает, что документы и сведения, поданные в форме электронных документов, направлены от имени соответственно претендента, участника и отправитель несет ответственность за подлинность и достоверность таких документов и сведений.

Заявка подается путем заполнения ее электронной формы, размещенной в открытой для доступа неограниченного круга лиц части электронной площадки на сайте <https://www.rts-tender.ru/>, по форме приложения 1 к информационному сообщению, с приложением электронных образов следующих документов

Юридические лица предоставляют:

- Заверенные копии учредительных документов Заявителя;
- Документ, содержащий сведения о доле Российской Федерации, субъекта Российской Федерации или муниципального образования в уставном капитале юридического лица (реестр владельцев акций либо выписка из него или заверенное печатью юридического лица (при наличии печати) и подписанное его руководителем письмо);
- Документ, который подтверждает полномочия руководителя юридического лица на осуществление действий от имени юридического лица (копия решения о назначении этого лица или о его избрании) и в соответствии с которым руководитель юридического лица обладает правом действовать от имени юридического лица без доверенности.
- опись представленных документов
- Физические лица предъявляют:
- документ, удостоверяющий личность.
- В случае, если от имени претендента действует его представитель по доверенности, к заявке должна быть приложена доверенность на осуществление действий от имени претендента, оформленная в установленном порядке, или нотариально заверенная копия такой доверенности. В случае, если доверенность на осуществление действий от имени претендента подписана лицом, уполномоченным руководителем юридического лица, заявка должна содержать также документ, подтверждающий полномочия этого лица.

Одно лицо имеет право подать только одну заявку.

В течение одного часа со времени поступления заявки организатор сообщает претенденту о ее поступлении путем направления уведомления с приложением электронных копий зарегистрированной заявки и прилагаемых к ней документов.

Дата и время начала подачи заявок: «03» июля 2020г. с 03 час 00 мин. по московскому времени.

Дата и время окончания подачи заявок: «30» июля 2020г. до 16 час 00 мин. по московскому времени.

Заявки с прилагаемыми к ним документами, а также предложения о цене имущества, поданные с нарушением установленного срока, на электронной площадке не регистри

