















УТВЕРЖДЕН постановлением администрации города Усолье-Сибирское

от 07.09.2018 2018 г. № 162/П Перечень муниципальных программ города Усолье-Сибирское

Table with 4 columns: № п/п, Наименование муниципальной программы, Срок реализации, Ответственный исполнитель. Lists 16 programs including 'Развитие образования', 'Развитие физической культуры и спорта', etc.

Мэр города М.В. Торопкин

Российская Федерация Иркутская область Администрация города Усолье-Сибирское ПОСТАНОВЛЕНИЕ от 07.09.2018 №163/9

О предоставлении разрешения на отклонение от предельных параметров разрешенного строительства, реконструкции объектов капитального строительства на земельном участке по адресу: Российская Федерация, Иркутская область, г. Усолье-Сибирское, ул. Мичурина, 10

Рассмотрев обращение гр. Варченко О.В. № В-2363 от 21.08.2018г. о предоставлении разрешения на отклонение от предельных параметров разрешенного строительства на земельном участке по адресу: Российская Федерация, Иркутская область, г. Усолье-Сибирское, ул. Мичурина, 10, с кадастровым номером 38:31:000033:464, в соответствии со ст.ст. 5.1, 40 Градостроительного кодекса Российской Федерации, и на основании рекомендаций Комиссии по подготовке проекта Правил землепользования и застройки муниципального образования «город Усолье-Сибирское», руководствуясь Правилами землепользования и застройки муниципального образования «город Усолье-Сибирское», утвержденными решением Думы города Усолье-Сибирское от 07.09.2016г. № 60/6, ст.ст. 28, 55 Устава муниципального образования «город Усолье-Сибирское», с учетом результатов публичных слушаний от 09.09.2018г., администрация города Усолье-Сибирское

ПОСТАНОВЛЯЕТ: 1. Предоставить разрешение на отклонение от предельных параметров разрешенного строительства на земельном участке по адресу: Российская Федерация, Иркутская область, г. Усолье-Сибирское, ул. Мичурина, 10, с кадастровым номером 38:31:000033:464, в части уменьшения минимального отступа от границы земельного участка со стороны уличного фронта до 1м.

2. Опубликовать настоящее постановление в газете «Официальное Усолье» и разместить на официальном сайте администрации города Усолье-Сибирское в информационно-телекоммуникационной сети «Интернет» (www.usolie-sibirskoe.ru).

Мэр города М.В. Торопкин

Российская Федерация Иркутская область Администрация города Усолье-Сибирское ПОСТАНОВЛЕНИЕ от 07.09.2018 №164/0

О предоставлении разрешения на отклонение от предельных параметров разрешенного строительства, реконструкции объектов капитального строительства на земельном участке по адресу: Российская Федерация, Иркутская область, г. Усолье-Сибирское, ул. Фрунзе, 12

Рассмотрев обращение гр. Носкова Г.В. № Н-2202 от 03.08.2018г. о предоставлении разрешения на отклонение от предельных параметров разрешенного строительства на земельном участке по адресу: Российская Федерация, Иркутская область, г. Усолье-Сибирское, ул. Фрунзе, 12, с кадастровым номером 38:31:000010:232, в соответствии со ст.ст. 5.1, 40 Градостроительного кодекса Российской Федерации, и на основании рекомендаций Комиссии по подготовке проекта Правил землепользования и застройки муниципального образования «город Усолье-Сибирское», руководствуясь Правилами землепользования и застройки муниципального образования «город Усолье-Сибирское», утвержденными решением Думы города Усолье-Сибирское от 07.09.2016г. № 60/6, ст.ст. 28, 55 Устава муниципального образования «город Усолье-Сибирское», с учетом результатов публичных слушаний от 07.09.2018г., администрация города Усолье-Сибирское

ПОСТАНОВЛЯЕТ: 1. Предоставить разрешение на отклонение от предельных параметров разрешенного строительства на земельном участке по адресу: Российская Федерация, Иркутская область, г. Усолье-Сибирское, ул. Фрунзе, 12, с кадастровым номером 38:31:000010:232, в части уменьшения минимального отступа от границы земельного участка со стороны уличного фронта до 0м.

2. Опубликовать настоящее постановление в газете «Официальное Усолье» и разместить на официальном сайте администрации города Усолье-Сибирское в информационно-телекоммуникационной сети «Интернет» (www.usolie-sibirskoe.ru).

Мэр города М.В. Торопкин

Российская Федерация Иркутская область Муниципальное образование «город Усолье-Сибирское» МЭР ПОСТАНОВЛЕНИЕ от 07.09.2018 №119

О внесении изменений в постановление мэра города от 25.02.2016 г. № 13 «О Совете при мэре города Усолье-Сибирское по патриотическому воспитанию молодежи», с изменениями от 20.11.2017 г. № 27

1. Состав Совета при мэре города Усолье-Сибирское по патриотическому воспитанию молодежи, утвержденный постановлением мэра города от 25.02.2016 г. № 13 (с изменениями от 20.11.2017 г. № 27), изложить в новой редакции: «СОСТАВ СОВЕТА ПРИ МЭРЕ ГОРОДА УСОЛЬЕ-СИБИРСКОЕ ПО ПАТРИОТИЧЕСКОМУ ВОСПИТАНИЮ МОЛОДЕЖИ

- List of council members: Торопкин Максим Викторович, Лобанова Татьяна Сергеевна, Бражников Николай Трофимович, Гарбарчук Сергей Юрьевич, Епонечников Виталий Николаевич, Жакина Оксана Николаевна, Идрисов Николай Михайлович, Кондратьева Кристина Дмитриевна, Короленко Андрей Владимирович, Ожогина Юлия Викторовна, Панькова Людмила Николаевна, Петров Максим Михайлович, Пугачева Светлана Николаевна, Свешникова Ирина Евгеньевна, Сманцер Владимир Геннадьевич, Солдатов Андрей Георгиевич, Стрелов Сергей Иванович, Торопкина Нина Викторовна, Тютрина Ольга Владимировна, Шабалин Роман Русланович, Яковлева Светлана Сергеевна

3. Опубликовать настоящее постановление в газете «Официальное Усолье» и разместить на официальном сайте администрации города Усолье-Сибирское. Мэр города М.В. Торопкин

Российская Федерация Иркутская область Муниципальное образование «город Усолье-Сибирское» НАБЛЮДАТЕЛЬНЫЙ СОВЕТ МОЛОДЕЖНОГО ПАРЛАМЕНТА ПРИ ДУМЕ ГОРОДА УСОЛЬЕ-СИБИРСКОЕ РЕШЕНИЕ от 04.09.2018 г. № 1

О назначении выборов депутатов Молодежного парламента IV созыва при Думе города Усолье-Сибирское

В соответствии с положением о Молодежном парламенте при Думе города Усолье-Сибирское, утвержденным решением Думы города Усолье-Сибирское от 29.11.2012 года № 85/6, Наблюдательный совет РЕШИЛ: 1. Назначить выборы депутатов Молодежного парламента IV созыва при Думе города Усолье-Сибирское на 30 октября 2018 года в 15.00 час.

2. Поручить отделу спорта и молодежной политики управления по социально-культурным вопросам администрации города организовать прием документов от кандидатов в депутаты Молодежного парламента IV созыва при Думе города Усолье-Сибирское в период с 17 сентября 2018 года по 19 октября 2018 года.

3. Опубликовать настоящее решение в газете «Официальное Усолье». Председатель Наблюдательного совета Н.А. Ефремина

ОПОВЕЩЕНИЕ о начале общественных обсуждений по проекту планировки и проекту межевания территории в районе ул. Коростова – ул. Индустриальная г. Усолье-Сибирское Иркутской области Российской Федерации

В соответствии с Градостроительным кодексом Российской Федерации, Уставом муниципального образования «город Усолье-Сибирское», на основании постановления мэра города Усолье-Сибирское от 12.09.2018 № 121 «О назначении общественных обсуждений по проекту планировки и проекту межевания территории в районе ул. Коростова – ул. Индустриальная г. Усолье-Сибирское Иркутской области Российской Федерации»

отделом архитектуры и градостроительства администрации города Усолье-Сибирское оповещает о начале общественных обсуждений по проекту планировки и проекту межевания территории в районе ул. Коростова – ул. Индустриальная г. Усолье-Сибирское Иркутской области Российской Федерации 1. Сроки проведения общественных обсуждений: 14.09.2018г. – 15.11.2018г.

2. Информация о проекте, подлежащем рассмотрению на общественных обсуждениях и перечень информационных материалов к такому проекту: Проект планировки и проект межевания территории в районе ул. Коростова – ул. Индустриальная г. Усолье-Сибирское Иркутской области Российской Федерации Проект и информационные материалы к проекту размещены на официальном сайте администрации города Усолье-Сибирское в информационно-телекоммуникационной сети «Интернет»: http://www.usolie-sibirskoe.ru.

3. Информация о месте, дате открытия экспозиции или экспозиций проекта, подлежащего рассмотрению на общественных обсуждениях, о сроках проведения экспозиции или экспозиций такого проекта, о днях и часах, в которые возможно посещение указанных экспозиции или экспозиций: Место размещения экспозиции проекта г. Усолье-Сибирское, ул. Ватутина, 10 Дата открытия экспозиции 14.09.2018г. Срок проведения экспозиции 14.09.2018г. – 15.11.2018г. Время работы экспозиции 15.00-17.00

4. Информация о порядке, сроке и форме внесения участниками общественных обсуждений предложений и замечаний, касающихся объекта, подлежащего рассмотрению на общественных обсуждениях: Срок приема предложений и замечаний участников общественных обсуждений 14.09.2018г. – 15.11.2018г. В период экспонирования проекта, подлежащего рассмотрению на общественных обсуждениях и информационных материалов к нему, участ-

ники общественных обсуждений, прошедшие в соответствии с частью 12 статьи 5.1. Градостроительного кодекса Российской Федерации идентификацию, имеют право вносить предложения и замечания экспонируемого проекта: 1) посредством официального сайта или информационных систем; 2) в письменной форме в адрес организатора общественных обсуждений; 3) посредством записи в книге (журнале) учета посетителей экспозиции проекта, подлежащего рассмотрению на общественных обсуждениях.

Участники общественных обсуждений в целях идентификации представляют сведения о себе (фамилию, имя, отчество (при наличии), дату рождения, адрес места жительства (регистрации) - для физических лиц; наименование, основной государственный регистрационный номер, место нахождения и адрес - для юридических лиц) с приложением документов, подтверждающих такие сведения. Участники общественных обсуждений, являющиеся правообладателями соответствующих земельных участков и (или) расположенных на них объектов капитального строительства и (или) помещений, являющихся частью указанных объектов капитального строительства, также представляют сведения соответственно о таких земельных участках, объектах капитального строительства, помещениях, являющихся частью указанных объектов капитального строительства, из Единого государственного реестра недвижимости и иные документы, устанавливающие или удостоверяющие их права на такие земельные участки, объекты капитального строительства, помещения, являющиеся частью указанных объектов капитального строительства.

Обработка персональных данных участников общественных обсуждений осуществляется с учетом требований, установленных Федеральным законом от 27 июля 2006 года № 152-ФЗ «О персональных данных». Предложения и замечания, внесенные в соответствии с частью 10 статьи 5.1. Градостроительного кодекса Российской Федерации, не рассматриваются в случае выявления факта представления участником общественных обсуждений недостоверных сведений.

Организатором общественных обсуждений обеспечивается равный доступ к проекту, подлежащему рассмотрению на общественных обсуждениях, всех участников общественных обсуждений. Начальник отдела архитектуры и градостроительства – главный архитектор города Е.О. Смирнова

Российская Федерация Иркутская область Муниципальное образование «город Усолье-Сибирское» МЭР ПОСТАНОВЛЕНИЕ от 12.09.2018 № 121

О назначении общественных обсуждений по проекту планировки и проекту межевания территории в районе пересечения ул. Коростова – ул. Индустриальная г. Усолье-Сибирское Иркутской области Российской Федерации

В целях соблюдения права человека на благоприятные условия жизнедеятельности, прав и законных интересов правообладателей земельных участков и объектов капитального строительства, руководствуясь Федеральным законом от 06.10.2003г. № 131-ФЗ «Об общих принципах организации местного самоуправления в Российской Федерации», ст.ст. 5.1, 41, 42, 43, 45, 46 Градостроительного кодекса Российской Федерации, Правилами землепользования и застройки муниципального образования «город Усолье-Сибирское», утвержденными решением Думы города Усолье-Сибирское от 07.09.2016г. № 60/6, Порядком организации и проведения общественных обсуждений на территории муниципального образования «город Усолье-Сибирское», утвержденным решением Думы города Усолье-Сибирское от 28.06.2018г. № 65/7, ст.ст. 21, 28, 53 Устава муниципального образования «город Усолье-Сибирское»

ПОСТАНОВЛЯЮ: Назначить общественные обсуждения по проекту планировки и проекту межевания территории в районе пересечения ул. Коростова – ул. Индустриальная г. Усолье-Сибирское Иркутской области Российской Федерации с 14.09.2018г. по 15.11.2018г. Создать рабочую комиссию по подготовке и проведению общественных обсуждений по проекту планировки и проекту межевания территории в районе пересечения ул. Коростова – ул. Индустриальная г. Усолье-Сибирское Иркутской области Российской Федерации в следующем составе:

- Смирнова Е.О. – начальник отдела архитектуры и градостроительства администрации города – главный архитектор города, председатель комиссии; Караулова С.А. – заместитель начальника отдела архитектуры и градостроительства администрации города, секретарь комиссии; Шапилова Л.Р. – заместитель мэра - председатель комитета по городскому хозяйству администрации города; Трофимова И.А. – председатель комитета экономического развития администрации города Усолье-Сибирское; Поцелуйко Е.М. – начальник юридического отдела администрации города; Суханова М.Ш. – председатель комитета по управлению муниципальным имуществом администрации города; Жакина О.Н. – начальник отдела по взаимодействию с общественностью и аналитической работе аппарата администрации города; Епишкина И.А. - главный специалист отдела архитектуры и градостроительства администрации города; Горбова Т.Э. – главный специалист отдела имущественных и земельных отношений комитета по управлению муниципальным имуществом администрации города. В случае отсутствия членов рабочей комиссии по причине болезни, командировки, отпуска, считать членами рабочей комиссии работников, замещающих их во время отсутствия. Комиссии приступить к работе 14 сентября 2018г. Опубликовать настоящее постановление в газете «Официальное Усолье» и разместить на официальном сайте администрации города Усолье-Сибирское в информационно-телекоммуникационной сети «Интернет». 5. Контроль за исполнением настоящего постановления оставляю за собой.

И.о. мэра города Л.Н. Панькова

Утвержден постановлением администрации города Усолье-Сибирское от 2018г. №

ПРОЕКТ ПЛАНИРОВКИ И МЕЖЕВАНИЯ ТЕРРИТОРИИ УТВЕРЖДАЕМАЯ ЧАСТЬ ПРОЕКТА

Местоположение: Российская Федерация, Иркутская область, г. Усолье-Сибирское, в районе пересечения ул. Коростова - ул. Индустриальная г. Усолье-Сибирское 2018 г.

Table with 3 columns: № части, Содержание, № страниц. Lists project components like 'Пояснительная записка', 'Графические материалы: Ситуационный план', etc.



кадастровый номер 38:31:000056:400 и земель находящиеся в государственной или муниципальной собственности.

Земельный участок :ЗУ2 образован путем раздела земельного участка с кадастровым номером 38:31:000056:400 и перераспределения земельного участка с кадастровым номером 38:31:000056:11 и земель находящиеся в государственной или муниципальной собственности.

Земельный участок :ЗУ3 образован путем перераспределения земельного участка с кадастровым номером 38:31:000056:268 и земель находящиеся в государственной или муниципальной собственности.

На застроенных территориях размеры земельных участков определяются в соответствии с действующими градостроительными нормативами, нормами предоставления земельных участков и градостроительными регламентами, установленными Правилами землепользования и застройки муниципального образования «город Усолье-Сибирское».

Согласно Правил землепользования и застройки муниципального образования «город Усолье-Сибирское», проектируемые земельные участки :ЗУ2, :ЗУ3, :ЗУ6 расположены в территориальной зоне делового, общественного и коммерческого назначения (ОДЗ - 1), для земельных участков :ЗУ2, :ЗУ3 необходимо внесение изменений в Правила землепользования и застройки в части изменений территориальной зоны на зону городского транспорта, для проектируемых земельных участков :ЗУ1, :ЗУ4, :ЗУ5 необходимо внесение изменений в Правила землепользования и застройки в части изменений территориальной зоны на зону парков, скверов и бульваров (ПЗ-3). Проектом планировки и межевания территории образуемых земельными участками, устанавливаются следующие виды разрешенного использования : ЗУ1 - «Обслуживание автотранспорта 4.9.»; ЗУ2 - «Обслуживание автотранспорта 4.9.»; ЗУ3 - «Магазины 4.4.»

Код 4.9, код 5.1 вида разрешенного использования земельных участков установлены классификатором видов разрешенного использования земельных участков, утвержденным Приказом Минэкономразвития России от 01.09.2014г. № 540.

Для вида разрешенного использования «магазины 4.4.» Правилами землепользования и застройки установлены следующие параметры разрешенного использования: минимальный размер земельного участка 300 кв. м. Максимальный размер земельного участка 0, 1 га. Минимальный размер земельного участка для существующих объектов в целях оформления прав на земельный участок в порядке, установленном статьей 39.20 Земельного кодекса, не регламентируется.

Отступ от красной линии - не менее 5 метров, при новом строительстве. Максимальное количество этажей - до 2 эт. Высота - до 10 м. Минимальный процент озеленения - 10%. Максимальная высота оград - 1,5 м. Максимальный процент застройки в границах земельного участка, определяемый как отношение суммарной площади земельного участка, которая может быть застроена, ко всей площади земельного участка - 70%.

Минимальный отступ от границ земельного участка в целях определения места допустимого размещения зданий, строений, сооружений, за пределами которых запрещено строительство зданий, строений, сооружений - 1м. Перед постановкой на кадастровый учет проектируемого земельного участка :ЗУ3 необходимо получение разрешения на отклонение от предельных параметров разрешенного строительства.

Для вида разрешенного использования «обслуживание автотранспорта 4.9.» Правилами землепользования и застройки установлены следующие параметры разрешенного использования: минимальный размер земельного участка - 0,001 га. Минимальный размер земельного участка для автостоянок принимать из расчета 22,5 кв. м. на одно машино-место, при примыкании участков для стоянки к проезжей части улиц и проездов - 18 кв. м на одно машино-место. Максимальный размер земельного участка - 1 га. Надземные стоянки автомобилей высотой не более 9 этажей (ярусов), подземные - не более 5 этажей (ярусов). Минимальный отступ от границ земельного участка в целях определения мест допустимого размещения зданий, строений, сооружений, за пределами которых запрещено строительство зданий, строений, сооружений - не менее 1м. Отступ от красных линий - не менее 5м. Максимальный процент застройки в границах земельного участка, определяемый как отношение суммарной площади земельного участка, которая может быть застроена, ко всей площади земельного участка -70%.

Границы проектируемых земельных участков сформированы согласно существующему землепользованию, на основании произведенных топографо-геодезических измерений, а так же в соответствии с данными единого государственного кадастра недвижимости.

4. Общие сведения о границах земельных участков и их характеристиках. Сведения о характеристиках вновь образуемых и ликвидируемых земельных участках представлены в таблицах 1, 2, Сведения о границах вновь образуемых, уточняемых и ликвидируемых земельных участках представлены в таблице 3.

Каталог координат образуемых земельных участков в системе МСК-38 Таблица 3

Table with 2 columns: :ЗУ1, :ЗУ2. Contains coordinates for various plots.

5. Сведения о зонах действия публичных сервитутов Согласно ст.23 Земельного кодекса Российской Федерации может устанавливаться право ограниченного пользования чужим земельным участком (сервитут).

Границы зон действия публичных сервитутов для обеспечения беспрепятственного подхода или подъезда ко всем без исключения земельным участкам, сохранности и создания нормальных условий эксплуатации объектов инженерно-технического обеспечения устанавливаются по части проездов, а также в соответствии с границами охранных зон, с учетом принципа наименьшего обременения для земельного участка, в отношении которого он установлен.

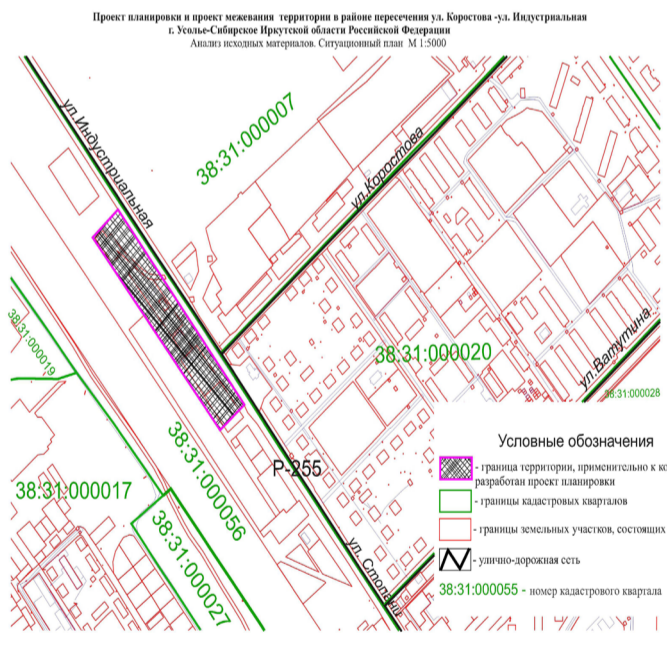
Настоящим проектом установление публичных сервитутов не предусмотрено. 6. Сведения об особо охраняемых природных территориях Согласно данных генерального плана, утвержденного решением городской Думы муниципального образования «город Усолье-Сибирское» от 17.07.2009 г №43/4, территория в районе проектируемых земельных участков находится вне особо охраняемых природных территорий федерального, регионального и местного значения.

7. Заключение В результате подготовки проекта планировки и проекта межевания территории в его составе, были установлены красные линии, отделяющие территории общего пользования от застроенной территории, границы подлежащих образованию земельных участков. Разработаны чертежи проектов планировки и межевания территории в М 1:2000 и М 1:5000 на основе топографической съемки территории.

СПИСОК ИСПОЛЬЗУЕМЫХ НОРМАТИВНО-ТЕХНИЧЕСКИХ ДОКУМЕНТОВ

- 1. Градостроительный кодекс РФ.
2. Земельный кодекс РФ.
3. Федеральный закон от 10.01.2002г. №7-ФЗ «Об охране окружающей среды».
4. Федеральный закон от 21.02.1992г. №2395-1 «О недрах».
5. СП 42.13330.2016 «Градостроительство. Планировка и застройка городских и сельских поселений».
6. СНиП 11-04-2003 «Инструкция о порядке разработки, согласования экспертизы и утверждения градостроительной документации».
7. «Технический регламент о требованиях пожарной безопасности» от 22 июля 2008 г. №123-ФЗ.
8. СанПиН 2.2.1/2.1.1.1200-03 «Санитарно-защитные зоны и санитарная классификация предприятий, сооружений и иных объектов».
9. «Правила установления охранных зон объектов электросетевого хозяйства и особых условий использования земельных участков, расположенных в границах таких зон», утвержденными постановлением Правительства Российской Федерации от 24 февраля 2009 года № 160.

ПРОЕКТ ПЛАНИРОВКИ ТЕРРИТОРИИ Графические материалы



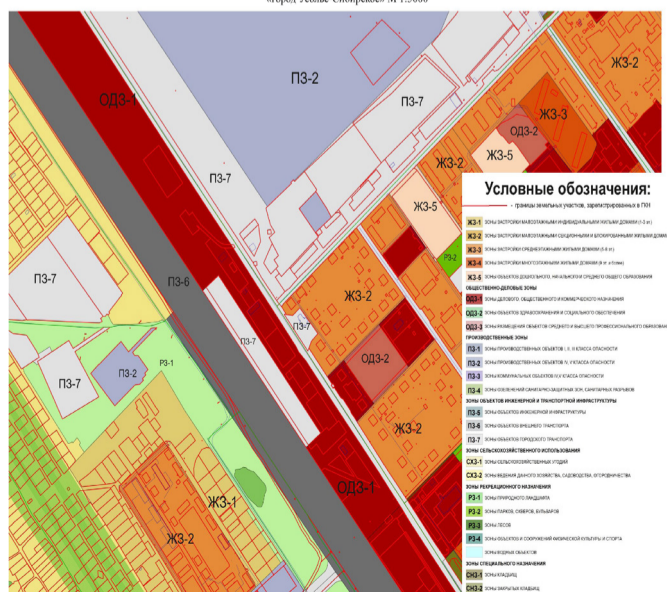
Ведомость образуемых земельных участков Таблица 1

Table with 5 columns: Условный номер земельного участка, Местоположение, Категория земель, Разрешенное использование, Площадь образуемого земельного участка, м2.

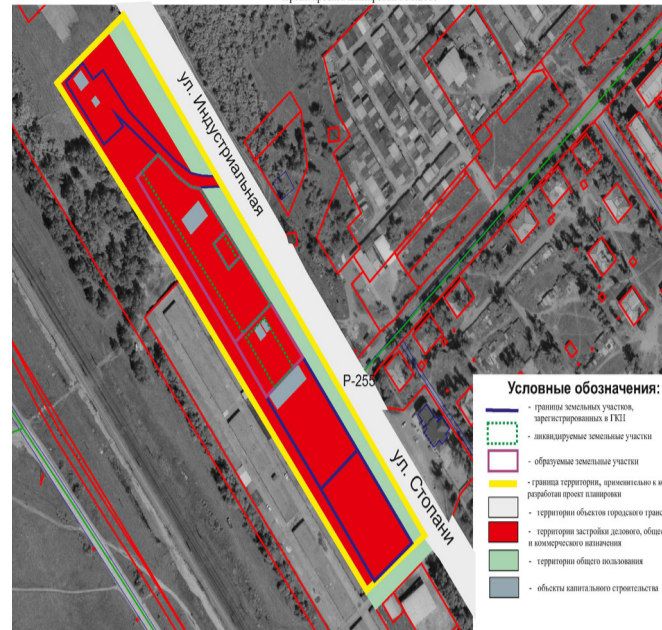
Ведомость ликвидируемых земельных участков Таблица 2

Table with 5 columns: Кадастровый номер земельного участка, Местоположение, Категория земель, Разрешенное использование, Площадь ликвидируемого участка.

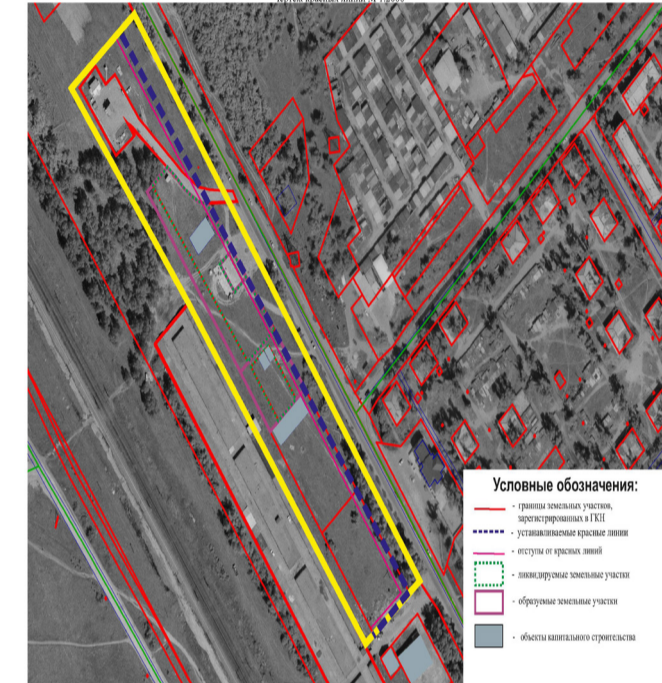
Проект планировки и проект межевания территории в районе пересечения ул. Коростова -ул. Индустриальная г. Усолье-Сибирское Иркутской области Российской Федерации Анализ исходных материалов. Фрагмент Правил землепользования и застройки муниципального образования «город Усолье-Сибирское» М 1:5000



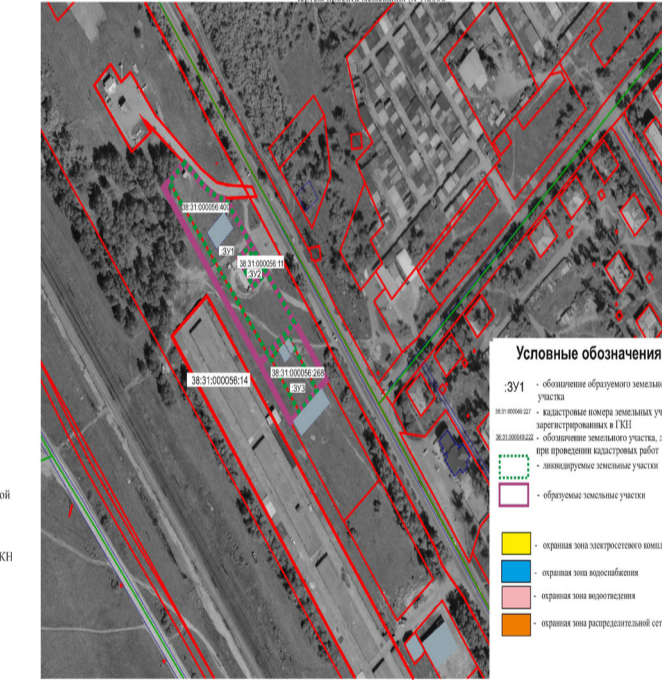
Проект планировки и проект межевания территории в районе пересечения ул. Коростова -ул. Индустриальная г. Усолье-Сибирское Иркутской области Российской Федерации Чертеж проекта планировки М 1:2000



Проект планировки и проект межевания территории в районе пересечения ул. Коростова -ул. Индустриальная г. Усолье-Сибирское Иркутской области Российской Федерации Чертеж красных линий М 1:2000



Проект планировки и проект межевания территории в районе пересечения ул. Коростова -ул. Индустриальная г. Усолье-Сибирское Иркутской области Российской Федерации Чертеж проекта межевания М 1:2000



Российская Федерация Иркутская область Администрация города Усолье-Сибирское ПОСТАНОВЛЕНИЕ

от 23.08.2018 №1542 О внесении изменений в состав муниципальной межведомственной группы, утвержденный постановлением администрации города Усолье-Сибирское от 03.02.2014г. №197, с изменениями от 08.09.2014г. №1570, от 10.11.2014г. №1954, от 19.05.2015г. №813В связи с кадровыми изменениями, руководствуясь ст.28, 55 Устава муниципального образования «город Усолье-Сибирское», администрация города Усолье-Сибирское ПОСТАНОВЛЯЕТ:

- Внести изменения в состав муниципальной межведомственной группы, утвержденный постановлением администрации города Усолье-Сибирское от 03.02.2014г. №197 «Об утверждении Положения о межведомственном взаимодействии по противодействию жестоким обращениям и насилию в отношении несовершеннолетних в муниципальном образовании «город Усолье-Сибирское», с изменениями от 08.09.2014г. № 1570, от 10.11.2014г. № 1954, от 19.05.2015г. № 813, изложив его в новой редакции:
Панькова Л.Н. – первый заместитель мэра города – начальник управления по социально-культурным вопросам администрации города, председатель муниципальной межведомственной группы взаимодействия;
Бушуева М.А. – ответственный секретарь комиссии по делам несовершеннолетних и защите их прав, координатор и секретарь муниципальной межведомственной группы взаимодействия;
Взятин С.П. – заместитель главного врача ОГБУЗ «Усольская городская больница» (по согласованию);
Воронова Е.В. – начальник ОГКУ «Социальная защита населения по г.Усолье-Сибирское и Усольскому району» (по согласованию);
Латышева Е.В. – врио начальника ОДН МО МВД РФ «Усольский» (по согласованию);
Михайлова Е.В. – директор ОГКУ СО «Центр помощи детям, оставшимся без попечения родителей, г.Усолье-Сибирское» (по согласованию);





