

# Официальное Усолье

№ 1 12 января 2018 г.

## КУМИ АДМИНИСТРАЦИИ Г. УСОЛЬЕ-СИБИРСКОЕ ИНФОРМИРУЕТ О РЕЗУЛЬТАТАХ АУКЦИОНА ПО ПРОДАЖЕ МУНИЦИПАЛЬНОГО ИМУЩЕСТВА

На основании протокола комиссии по приватизации, проведению торгов на право заключения договоров, предусматривающих переход прав в отношении муниципального имущества города Усолье-Сибирское, от 22.12.2017 года № 22, аукцион по продаже муниципального имущества, назначенный на 26.12.2017 года, признан несостоявшимся в связи с отсутствием заявок на участие в аукционе:

**Лот № 1** – нежилое помещение, расположенное на первом этаже и в подвале двухэтажного шлакоблочного жилого дома, общая площадь 106,18 кв. м (номер на поэтажном плане: 1 этаж – 1-9, подвал – 1), кадастровый (или условный) номер 38-38-12/001/2006-554, расположенное по адресу: Иркутская область, г. Усолье-Сибирское, ул. Б. Хмельницкого, д. 28, начальная цена – 1 950 000,00 руб. (Один миллион девятьсот пятьдесят тысяч руб. 00 коп.).

**Лот № 2** – нежилое одноэтажное кирпичное здание, с подвалом, общая площадь 101,40 кв. м, кадастровый (или условный) номер 38:31:000000:00:25:436:001:001977650/27, расположенное по адресу: Иркутская область, г. Усолье-Сибирское, ул. Мира, д. 27, совместно с земельным участком с кадастровым номером 38:31:000023:548, площадью 101 кв. м, расположенным по адресу: Иркутская область, г. Усолье-Сибирское, ул. Мира, 27, разрешённое использование – условно-разрешенный вид использования: розничная продажа товаров и (или) оказание услуг, начальная цена – 350 000,00 руб. (Триста пятьдесят тысяч руб. 00 коп.).

**Лот № 3** – объект незавершенного строительства, общая площадь застройки 1282,8 кв. м, степень готовности объекта 46%, кадастровый (условный) номер 38:31:000004:823, расположенный по адресу: Иркутская область, г. Усолье-Сибирское, ул. Крупской, совместно с земельным участком с кадастровым номером 38:31:000004:101, площадью 33 140 кв. м, расположенным по адресу: Иркутская область, г. Усолье-Сибирское, ул. Крупской, разрешённое использование – для производственных целей, начальная цена – 5 210 000,00 руб. (Пять миллионов двести десять тысяч руб. 00 коп.).

Председатель комитета Л.Р. Шаипова

## КУМИ АДМИНИСТРАЦИИ Г. УСОЛЬЕ-СИБИРСКОЕ ИНФОРМИРУЕТ О РЕЗУЛЬТАТАХ ПРОДАЖИ МУНИЦИПАЛЬНОГО ИМУЩЕСТВА ПОСРЕДСТВОМ ПУБЛИЧНОГО ПРЕДЛОЖЕНИЯ

На основании протокола комиссии по приватизации, проведению торгов на право заключения договоров, предусматривающих переход прав в отношении муниципального имущества города Усолье-Сибирское, от 22.12.2017 года № 23, продажа муниципального имущества посредством публичного предложения, назначенная на 26.12.2017 года, признана несостоявшейся в связи с отсутствием заявок на участие в продаже:

**Лот № 1** – нежилое помещение, расположенное на 1 этаже 2-этажного шлакоблочного жилого дома, общая площадь 148,99 кв. м (номера на поэтажном плане 1-34), кадастровый (или условный) номер 38:31:000000:00:25:436:001:001978820:0001:20001, расположенное по адресу: Иркутская область, г. Усолье-Сибирское, ул. Толбухина, д. 20, цена первоначального предложения – 2 796 610,17 руб. (Два миллиона семьсот девяносто шесть тысяч шестьсот семьдесят руб. 17 коп.), цена отсечения – 1 398 305,09 руб. (Один миллион триста девяносто восемь тысяч триста пять руб. 09 коп.).

**Лот № 2** – нежилое здание – двухэтажное панельное с кирпичными вставками, полублагоустроенное, без подвала, общая площадь 1124,57 кв. м, кадастровый (или условный) номер 38-38-12/025/2006-170, расположенное по адресу: Иркутская область, г. Усолье-Сибирское, ул. Калинина, д. 74, совместно с земельным участком с кадастровым номером 38:31:000008:1381, площадью 1361 кв. м, расположенным по адресу: Иркутская область, г. Усолье-Сибирское, ул. Калинина, 74, разрешённое использование – изготовление продукции – объекты IV, V классов по санитарной классификации, цена первоначального предложения – 1 650 000,00 руб. (Один миллион шестьсот пятьдесят тысяч руб. 00 коп.).

**Лот № 3** – нежилое помещение на первом этаже крупнопанельного, пятиэтажного, полностью благоустроенного жилого дома, общая площадь 177,9 м<sup>2</sup>, кадастровый (или условный) номер 38-38-12/011/2008-167, расположенное по адресу: Иркутская область, г. Усолье-Сибирское, ул. Толбухина, д. 29, цена первоначального предложения – 3 200 000,00 руб. (Три миллиона двести тысяч руб. 00 коп.), цена отсечения – 1 600 000,00 руб. (Один миллион шестьсот тысяч руб. 00 коп.).

На основании протокола об итогах продажи от 26.12.2017 года № 2 комиссии по приватизации, проведению торгов на право заключения договоров, предусматривающих переход прав в отношении муниципального имущества города Усолье-Сибирское, подведены итоги продажи муниципального имущества посредством публичного предложения, состоявшейся 26.12.2017 года в 14-15 час. по адресу: Иркутская область, г. Усолье-Сибирское, ул. Ватутина, д. 10, актовый зал администрации города Усолье-Сибирское:

**Лот № 2** – объект незавершенного строительства – спортзал, назначение – объект незавершенного строительства, 1-2-этажный, площадь застройки 1061,91 кв. м, степень готовности 88%, кадастровый (или условный) номер 38-38-12/019/2011-507, расположенный по адресу: Иркутская область, г. Усолье-Сибирское, ул. Восточная, д. 29, совместно с земельным участком с кадастровым номером 38:31:000045:8, площадью 2925 кв. м, расположенным по адресу: Иркутская область, г. Усолье-Сибирское, ул. Восточная, 29, разрешённое использование – для строительства и эксплуатации спортзала.

Участники продажи:  
- Общество с ограниченной ответственностью «Стандарт Сервис»,  
- Общество с ограниченной ответственностью Центр недвижимости «Ангара».  
Право приобретения муниципального имущества принадлежит участнику продажи – Обществу с ограниченной ответственностью «Стандарт Сервис», цена сделки – 1 285 000,00 руб. (Один миллион двести восемьдесят пять тысяч руб. 00 коп.).

На основании протокола об итогах продажи от 26.12.2017 года № 3 комиссией по приватизации, проведению торгов на право заключения договоров, предусматривающих переход прав в отношении муниципального имущества города Усолье-Сибирское, подведены итоги продажи муниципального имущества посредством публичного предложения, состоявшейся 26.12.2017 года в 14-15 час. по адресу: Иркутская область, г. Усолье-Сибирское, ул. Ватутина, д. 10, актовый зал администрации города Усолье-Сибирское:

**Лот № 5** – нежилое здание – одноэтажное, бревенчатое, с печным отоплением, неблагоустроенное, без подвала, общая площадь 209,63 кв. м, кадастровый (или условный) номер 38:31:000000:00:2499/21, расположенное по адресу: Иркутская область, г. Усолье-Сибирское, ул. Мира, д. 21, совместно с земельным участком с кадастровым номером 38:31:000030:78, площадью 1173 кв. м, расположенным по адресу: Иркутская область, г. Усолье-Сибирское, ул. Мира, 21, разрешённое использование – для эксплуатации производственной базы. Объект приватизации является объектом культурного наследия муниципального значения – «Дом Бродянского».

Участники продажи:  
- Чикуров Александр Александрович,  
- Хайбуллина Татьяна Ришатовна.  
Право приобретения муниципального имущества принадлежит участнику продажи – Чикурову Александру Александровичу, цена сделки – 421 500,00 руб. (Четыреста двадцать одна тысяча пятьсот руб. 00 коп.).

Председатель комитета Л.Р. Шаипова

## Российская Федерация Иркутская область Администрация города Усолье-Сибирское ПОСТАНОВЛЕНИЕ

от 29.12.2017 № 2898

О внесении изменений в постановление администрации города

## Усолье-Сибирское от 06.03.2014 г. № 466 «Об утверждении Порядка установления коэффициента кратности должностного оклада, руководителя муниципальной бюджетной образовательной организации города Усолье-Сибирское» (с изменениями от 10.12.2015 г. № 2277)

В целях упорядочивания критериев, для установления коэффициентов кратности должностных окладов руководителям муниципальных бюджетных образовательных организаций города Усолье-Сибирское, руководствуясь статьями 28, 55 Устава муниципального образования «город Усолье-Сибирское», администрация города Усолье-Сибирское

**ПОСТАНОВЛЯЕТ:**  
Внести изменения в Порядок установления коэффициента кратности должностного оклада, руководителя муниципальной бюджетной образовательной организации города Усолье-Сибирское (далее – Порядок), утвержденный постановлением администрации города Усолье-Сибирское от 06.03.2014 г. № 466 (с изменениями от 10.12.2015 г. № 2277) следующего содержания:

1.1. В разделе 3 таблицы пункта 2.8. раздела 2. «Механизм определения размера коэффициента кратности должностного оклада» слова «форма РИК-83» заменить словами «форма № ОО-1».

1.2. В разделе 4 таблицы пункта 2.8. раздела 2. «Механизм определения размера коэффициента кратности должностного оклада» слова «отчет ОШ-1» исключить.

1.3. В разделе 3 таблицы пункта 2.9. раздела 2. «Механизм определения размера коэффициента кратности должностного оклада» слова «форма РИК-83» заменить словами «форма № ОО-1».

1.4. В разделе 3 таблицы пункта 2.10. раздела 2. «Механизм определения размера коэффициента кратности должностного оклада» слова «форма РИК-83» заменить словами «форма № ОО-1».

1.5. Раздел 4 таблицы пункта 2.10. раздела 2. «Механизм определения размера коэффициента кратности должностного оклада» изложить в следующей редакции:

«	4.	Повышение эффективности в области управления учреждением	Максимальное количество баллов по 4 разделу	5
			Наличие печатных публикаций в средствах массовой информации: - региональный уровень - всероссийский уровень	1 2
			Доля родителей (законных представителей), удовлетворенных качеством предоставляемых услуг в образовательном учреждении (среднее значение по всем услугам, предоставляемым образовательным учреждением (отчет об исполнении муниципального задания за год)); - 98 % и более; - от 97 % до 97,9 %; - менее 97%.	2 1 0

2. Опубликовать настоящее постановление в газете «Официальное Усолье» и разместить на официальном сайте администрации города Усолье-Сибирское. 3. Контроль за исполнением настоящего постановления возложить на начальника отдела образования управления по социально-экономическим вопросам администрации города Усолье-Сибирское Правдеву М.А.

Мэр города М.В. Торопкин

## Российская Федерация Иркутская область Администрация города Усолье-Сибирское ПОСТАНОВЛЕНИЕ

от 14.12.2017 № 2716

## О внесении изменений в состав комиссии по предупреждению и ликвидации чрезвычайных ситуаций и обеспечению пожарной безопасности муниципального образования «город Усолье-Сибирское», утвержденной постановлением администрации города Усолье-Сибирское от 04.10.2013г. № 2079

В целях уточнения состава комиссии по предупреждению и ликвидации чрезвычайных ситуаций и обеспечению пожарной безопасности муниципального образования «город Усолье-Сибирское», руководствуясь ст.ст. 28, 55 Устава муниципального образования «город Усолье-Сибирское», администрация города Усолье-Сибирское

**ПОСТАНОВЛЯЕТ:**  
1. Внести дополнения в состав комиссии по предупреждению и ликвидации чрезвычайных ситуаций и обеспечению пожарной безопасности муниципального образования «город Усолье-Сибирское», утвержденной постановлением администрации города Усолье-Сибирское от 04.10.2013г. № 2079, изложив в следующей редакции:

## Состав комиссии по предупреждению и ликвидации чрезвычайных ситуаций и обеспечению пожарной безопасности муниципального образования «город Усолье-Сибирское»

№ п/п	Фамилия, имя, отчество	Занимаемая должность	С л у ж е б н ы й адрес	Служебный телефон
1	Торопкин Максим Викторович	Мэр города – председатель КЧС и ПБ	ул.Ватутина, 10	6-31-00
2	Панькова Людмила Николаевна	Первый заместитель мэра города - начальник управления по социально-экономическим вопросам – заместитель председателя КЧС и ПБ	ул.Ватутина, 10	6-34-56
3	Тютрин Дмитрий Геннадьевич	Заместитель мэра города - председатель комитета по городскому хозяйству – заместитель председателя КЧС и ПБ по вопросам городского хозяйства и инженерного обеспечения	ул.Б.Хмельницкого, 30	6-32-23
4	Лазарев Виталий Геннадьевич	Начальник МКУ «Служба г.Усолье-Сибирское по вопросам ГОЧС и ПБ» - заместитель председателя КЧС и ПБ по вопросам ГОЧС	ул.Шевченко, 16	6-70-01
5	Шлегер Сергей Валерьевич	Начальник ФГКУ «17 отряд ФПС по Иркутской области» – заместитель председателя КЧС и ПБ по вопросам обеспечения пожарной безопасности	ул.Куйбышева, 5	6-12-40
6	Корниенко Надежда Юрьевна	Заместитель начальника МКУ «Служба г.Усолье-Сибирское по вопросам ГОЧС и ПБ» - секретарь КЧС и ПБ	ул.Шевченко, 16	670-17
7	Нигматзянова Софья Константиновна	Руководитель аппарата администрации города	ул.Ватутина, 10	6-33-01
8	Егорова Елена Геннадьевна	Председатель комитета по финансам администрации города	ул.Ватутина, 10	6-63-14
9	Правдина Марина Александровна	Начальник отдела образования администрации города	ул.Б.Хмельницкого, 30	6-36-80
10	Лопатин Андрей Анатольевич	Начальник отдела надзорной деятельности и профилактической работы по г.Усолье-Сибирское и Усольскому району	ул.Куйбышева, 5	3-30-99
11	Фадеев Павел Николаевич	Начальник Линейного Технического Цеха (Усольский район) Иркутского филиала ПАО «Ростелеком» - Ангарского центра телекоммуникаций	Комсомольский, 128	6-58-57 6-30-00
12	Кузнецов Александр Владимирович	Начальник МО МВД России «Усольский»	ул. Ленина, 24	6-30-33
13	Москвитин Михаил Сергеевич	Начальник отделения в г.Усолье-Сибирское Управления ФСБ РФ по Иркутской области	Космонавтов, 32 а	7-30-01 7-30-38
14	Нагих Николай Викторович	Генеральный директор ООО «АкваСервис»	ул.Лермонтова, 2а	6-20-50
15	Лукашин Лев Михайлович	Директор ТЭЦ-11 ПАО «Иркутскэнерго»	ТЭЦ-11	5-23-50

16	Мозер Анатолий Анатольевич	Директор «Усольемрайгаз» филиал ОАО «Иркутскгаз»	ул.Ярославская, 1	6-25-65
17	Котляров Сергей Анатольевич	Генеральный директор МУП ПО «Электрватотранс»	ул. Куйбышева, 16	6-31-89
18	Пешков Алексей Валерьевич	Начальник Территориального отдела Управления Федеральной службы по надзору в сфере защиты прав потребителей и благополучия человека по Иркутской области в г. Усолье-Сибирское и Усольском районе	ул. Ленина, 73	7-02-25
19	Марьясов Евгений Леонидович	Заместитель директора ФГУП «Облкомунэнерго» «Ангарские электрические сети» Усольское подразделение	ул. Ленина, 75	6-26-88
20	Прытков Алексей Викторович	Главный инспектор государственной инспекции Прибайкальского территориального отдела по надзору в химической и нефтеперерабатывающей промышленности	пр-т Кр. Партизан, д. 38, кв. 83	6-58-95
21	Сальников Сергей Николаевич	Исполнительный директор АО «Усолье-Сибирский химико-фармацевтический завод»	АО «Усолье-Сибирский химико-фармацевтический завод»	5-89-08
22	Мельникова Наталья Сергеевна	Главный врач ОГБУЗ «Усольская городская больница»	ул. Ватутина, 6	6-77-90

2. Опубликовать данное постановление в газете «Официальное Усолье». 3. Контроль за исполнением настоящего постановления оставляю за собой.

Мэр города М.В. Торопкин

## Российская Федерация Иркутская область Администрация города Усолье-Сибирское ПОСТАНОВЛЕНИЕ

от 20.11.2017 № 2519

## О внесении изменений в состав межведомственной рабочей группы муниципального образования «город Усолье-Сибирское», утвержденной постановлением администрации города Усолье-Сибирское от 22.12.2015г. № 2397

В связи с кадровыми изменениями и в целях уточнения сведений по составу межведомственной рабочей группы муниципального образования «город Усолье-Сибирское», по построению, развитию и эксплуатации аппаратно-программного комплекса «Безопасный город», руководствуясь ст.ст. 28, 55 Устава муниципального образования «город Усолье-Сибирское», администрация города Усолье-Сибирское

**ПОСТАНОВЛЯЕТ:**  
1. Внести изменения в состав межведомственной рабочей группы муниципального образования «город Усолье-Сибирское», по построению, развитию и эксплуатации аппаратно-программного комплекса «Безопасный город» (далее АПК «Безопасный город»), утвержденной постановлением администрации города Усолье-Сибирское от 22.12.2015г. № 2397, изложив в следующей редакции:

## Состав межведомственной рабочей группы муниципального образования «город Усолье-Сибирское», по построению, развитию и эксплуатации АПК «Безопасный город»

- Председатель межведомственной рабочей группы - мэр города Усолье-Сибирское – председатель КЧС и ПБ муниципального образования «город Усолье-Сибирское» Торопкин М.В.;
- Члены межведомственной рабочей группы:
  - первый заместитель мэра города - начальник управления по социально-экономическим вопросам – заместитель председателя КЧС и ПБ Панькова Л.Н.;
  - заместитель мэра города - председатель комитета по городскому хозяйству – заместитель председателя КЧС и ПБ по вопросам городского хозяйства и инженерного обеспечения Тютрин Д.Г.;
  - председатель комитета по финансам администрации города Егорова Е.Г.;
  - заместитель начальника управления по социально-экономическим вопросам администрации г. Усолье-Сибирское Трофимова И.А.;
  - председатель комитета по управлению муниципальным имуществом администрации г. Усолье-Сибирское Шаипова Л.Р.;
  - начальник МКУ «Служба г.Усолье-Сибирское по вопросам ГОЧС и ПБ» - заместитель председателя КЧС и ПБ по вопросам ГОЧС Лазарев В.Г.;
  - начальник ФГКУ «17 отряд ФПС по Иркутской области» - заместитель председателя КЧС и ПБ по вопросам обеспечения пожарной безопасности Шлегер С.В. (по согласованию);
  - начальник отделения в г. Усолье-Сибирское УФСБ РФ по Иркутской области Москвитин М.С. (по согласованию);
  - начальник МО МВД России «Усольский» Кузнецов А.В. (по согласованию);
  - начальник Линейного Технического Цеха (Усольский район) Иркутского филиала ПАО «Ростелеком» Ангарского центра телекоммуникаций Фадеев П.Н. (по согласованию);
  - главный врач ОГБУЗ «Усольская городская больница» Мельникова Н.С. (по согласованию);

2. Опубликовать данное постановление в газете «Официальное Усолье». 3. Контроль за исполнением настоящего постановления оставляю за собой.

Мэр города М.В. Торопкин

## Российская Федерация Иркутская область Администрация города Усолье-Сибирское ПОСТАНОВЛЕНИЕ

от 29.12.2017 № 2908

## О внесении изменений в постановление администрации города от 21.12.2012 г. № 2539

В целях уточнения границ избирательных участков для проведения голосования и подсчета голосов избирателей, участников референдума на всех выборах и референдумах, проводимых на территории муниципального образования «город Усолье-Сибирское», в соответствии со ст. ст. 28, 55 Устава муниципального образования «город Усолье-Сибирское», администрация города Усолье-Сибирское

**ПОСТАНОВЛЯЕТ:**  
1. Внести в постановление администрации города от 21.12.2012 г. № 2539 «Об образовании избирательных участков для проведения голосования и подсчета голосов избирателей на всех выборах и референдумах, проводимых на территории муниципального образования города Усолье-Сибирское» изменения следующего содержания:  
- в границы избирательного участка № 1487 включить дом 27 В, по улице Суворова.

2. Опубликовать настоящее постановление в газете «Официальное Усолье».

Мэр города М.В. Торопкин

## Российская Федерация Иркутская область Администрация города Усолье-Сибирское ПОСТАНОВЛЕНИЕ

от 09.01.2018 № 1

## О принятии решения о подготовке документации по планировке территории в районе гаражного кооператива № 32 «Клаксон» по ул.Нагорная г.Усолье-Сибирское Иркутской области Российской Федерации

Рассмотрев заявление гр. Мишустина А.И. № М-4337 от 21.12.2017г. о подготовке документации по планировке территории в районе гаражного кооператива № 32 «Клаксон» по ул. Нагорная г. Усолье-Сибирское Иркутской области Российской Федерации, в соответствии со ст. 41, 42, 43, 45, 46 Градостроительного кодекса Российской Федерации, руководствуясь Правилами землепользования и застройки муниципального образования «город Усолье-Сибирское», утвержденными решением городской Думы от 07.09.2016г. № 60/6, ст.ст. 28, 55 Устава муниципального образования «город Усолье-Сибирское», администрация города Усолье-Сибирское

**ПОСТАНОВЛЯЕТ:**  
1. Принять решение о подготовке проекта межевания территории в составе проекта планировки территории в районе гаражного кооператива № 32 «Клаксон» по ул. Нагорная г.Усолье-Сибирское Иркутской области Российской Федерации.  
2. Рекомендовать гр. Мишустину А.И. обеспечить подготовку проекта межевания территории в составе проекта планировки территории в районе гаражного кооператива № 32 «Клаксон» по ул. Нагорная г. Усолье-Сибирское Иркутской области Российской Федерации.

3. Опубликовать настоящее решение в газете «Официальное Усолье» и разместить на официальном сайте администрации города Усолье-Сибирское в информационно-телекоммуникационной сети «Интернет» (www.usolie-sibirskoe.ru).

4. Настоящее решение вступает в силу со дня официального опубликования и действует в течение одного года.

Мэр города М.В. Торопкин



Российская Федерация  
Иркутская область  
Муниципальное образование «город Усолье-Сибирское»  
Дума города Усолье-Сибирское  
РЕШЕНИЕ

от 21.12.2017 г. № 40/7

 О внесении изменений в Правила землепользования и застройки муниципального образования «город Усолье-Сибирское», утвержденные решением Думы города Усолье-Сибирское от 07.09.2016 г. № 60/6  
Продолжение. Начало в № 49 от 29 декабря 2017г.

ЗОНА ЗАСТРОЙКИ МНОГОЭТАЖНЫМИ ЖИЛЫМИ ДОМАМИ (9 эт. и более) (ЖЗ-4)

1. ОСНОВНЫЕ ВИДЫ И ПАРАМЕТРЫ РАЗРЕШЕННОГО ИСПОЛЬЗОВАНИЯ ЗЕМЕЛЬНЫХ УЧАСТКОВ И ОБЪЕКТОВ КАПИТАЛЬНОГО СТРОИТЕЛЬСТВА:

ВИДЫ РАЗРЕШЕННОГО ИСПОЛЬЗОВАНИЯ ЗЕМЕЛЬНЫХ УЧАСТКОВ И ОБЪЕКТОВ КАПИТАЛЬНОГО СТРОИТЕЛЬСТВА			ПАРАМЕТРЫ РАЗРЕШЕННОГО ИСПОЛЬЗОВАНИЯ	ОСОБЫЕ УСЛОВИЯ РЕАЛИЗАЦИИ РЕГЛАМЕНТА
ВИДЫ ИСПОЛЬЗОВАНИЯ ЗЕМЕЛЬНОГО УЧАСТКА	ОПИСАНИЕ ВИДА РАЗРЕШЕННОГО ИСПОЛЬЗОВАНИЯ ЗЕМЕЛЬНОГО УЧАСТКА	ОБЪЕКТЫ КАПИТАЛЬНОГО СТРОИТЕЛЬСТВА И ИНЫЕ ВИДЫ ОБЪЕКТОВ		
1	2	3	4	5
Автомобильный транспорт 7.2	Размещение автомобильных дорог и технически связанных с ними сооружений; размещение зданий и сооружений, предназначенных для обслуживания пассажиров, а также обеспечивающие работу транспортных средств, размещение объектов, предназначенных для размещения постов органов внутренних дел, ответственных за безопасность дорожного движения; оборудование земельных участков для стоянок автомобильного транспорта, а также для размещения депо (устройства мест стоянок) автомобильного транспорта, осуществляющего перевозки людей по установленному маршруту	Автомобильные дороги, проезды, остановки общественного транспорта, непосредственно примыкающие к дорогам строения и сооружения (земляное полотно, мосты, сигнальное оборудование, служебно-технические здания), водоотводные, защитные и другие искусственные сооружения, сооружения на съездах и пересечениях дорог, остановочные павильоны и другие объекты дорожного хозяйства.	Предельные (минимальные и (или) максимальные) размеры земельных участков, предельные параметры разрешенного строительства, реконструкции объектов капитального строительства не подлежат установлению.	Границы полосы отвода автомобильной дороги определяются на основании документации по планировке территории. Подготовка документации по планировке территории, предназначенной для размещения автомобильных дорог и (или) объектов дорожного сервиса, осуществляется с учетом утверждаемых Правительством Российской Федерации норм отвода земель для размещения указанных объектов. Проектирование автомобильных дорог осуществляется в соответствии с требованиями Градостроительного кодекса Российской Федерации, Федерального закона от 08.11.2007 г. № 257-ФЗ «Об автомобильных дорогах и о дорожной деятельности в Российской Федерации и о внесении изменений в отдельные законодательные акты Российской Федерации». Ширина полос и размеры участков земель, отводимых для автомобильных дорог и транспортных развязок движения, определяются в зависимости от категории дорог, количества полос движения, высоты насыпей или глубины выемок, наличия или отсутствия боковых резервов, принятых в проекте заложений откосов насыпей и выемок и других условий в соответствии с требованиями СН 467-74.
Земельные участки (территории) общего пользования 12.0	Размещение объектов улично-дорожной сети, автомобильных дорог и пешеходных тротуаров в границах населенных пунктов, пешеходных переходов, набережных, береговых полос водных объектов общего пользования, скверов, бульваров, площадей, проездов, малых архитектурных форм благоустройства.	Пешеходные тротуары; Пешеходные переходы; бульвары; Набережные и др.	Минимальный размер земельного участка – 0,01 га. Максимальный размер земельного участка – 20,0 га. Территорию зеленых насаждений принимать для: - бульвара 70-75 % общей площади зоны, аллеи, дорожки, площадки - 25-30%; - сквера 60-75 % общей площади зоны, аллеи, дорожки, площадки - 25-40%. Минимальный отступ от границ земельного участка в целях определения мест допустимого размещения зданий, строений, сооружений, за пределами которых запрещено строительство зданий, строений, сооружений не подлежит установлению. Максимальный процент застройки в границах земельного участка, определяемый как отношение суммарной площади земельного участка, которая может быть застроена, ко всей площади земельного участка - не подлежит установлению.	Использование земельных участков и объектов капитального строительства осуществлять с учетом режимов зон с особыми условиями использования территорий, приведенных в статьях 40-48 настоящих Правил.

2. ВСПОМОГАТЕЛЬНЫЕ ВИДЫ И ПАРАМЕТРЫ РАЗРЕШЕННОГО ИСПОЛЬЗОВАНИЯ ЗЕМЕЛЬНЫХ УЧАСТКОВ И ОБЪЕКТОВ КАПИТАЛЬНОГО СТРОИТЕЛЬСТВА:

ВИДЫ РАЗРЕШЕННОГО ИСПОЛЬЗОВАНИЯ ЗЕМЕЛЬНЫХ УЧАСТКОВ И ОБЪЕКТОВ КАПИТАЛЬНОГО СТРОИТЕЛЬСТВА			ПАРАМЕТРЫ РАЗРЕШЕННОГО ИСПОЛЬЗОВАНИЯ	ОСОБЫЕ УСЛОВИЯ РЕАЛИЗАЦИИ РЕГЛАМЕНТА
ВИДЫ ИСПОЛЬЗОВАНИЯ ЗЕМЕЛЬНОГО УЧАСТКА	ОПИСАНИЕ ВИДА РАЗРЕШЕННОГО ИСПОЛЬЗОВАНИЯ ЗЕМЕЛЬНОГО УЧАСТКА	ОБЪЕКТЫ КАПИТАЛЬНОГО СТРОИТЕЛЬСТВА И ИНЫЕ ВИДЫ ОБЪЕКТОВ		
1	2	3	4	5
Коммунальное обслуживание 3.1.	Размещение объектов капитального строительства в целях обеспечения физических и юридических лиц коммунальными услугами, в частности: поставки воды, тепла, электричества, газа, предоставления услуг связи, отвода канализационных стоков, очистки и уборки объектов недвижимости.	Котельные, водозаборы, очистные сооружения, насосные станции, водопроводы, линии электропередач, трансформаторные подстанции, газопроводы, линии связи, телефонные станции, канализация.	Площадь земельных участков принимать при проектировании объектов в соответствии с требованиями к размещению таких объектов в жилой зоне. Минимальный размер земельного участка - 0,0001 га. Максимальный размер земельного участка - 3 га. Максимальное количество этажей - 1 эт. Отступ от красной линии - 5 м. Минимальный отступ от границ земельного участка в целях определения мест допустимого размещения зданий, строений, сооружений, за пределами которых запрещено строительство зданий, строений, сооружений - не менее 1 м. Максимальный процент застройки в границах земельного участка, определяемый как отношение суммарной площади земельного участка, которая может быть застроена, ко всей площади земельного участка - 90%.	Строительство осуществлять в соответствии с СП 42.13330.2016 (Актуализированная редакция СНиП 2.07.01-89* «Градостроительство. Планировка и застройка городских и сельских поселений»), со строительными нормами и правилами, техническими регламентами, по утвержденному проекту планировки, проекту межевания территории. Использование земельных участков и объектов капитального строительства осуществлять с учетом режимов зон с особыми условиями использования территорий, приведенных в статьях 40-48 настоящих Правил.
Коммунальное обслуживание 3.1	Размещение объектов капитального строительства в целях обеспечения физических и юридических лиц коммунальными услугами, в частности: зданий или помещений, предназначенных для приема физических и юридических лиц в связи с предоставлением им коммунальных услуг).	Жилищно-эксплуатационные организации (административное здание).	Минимальный размер земельного участка 100 кв. м. Максимальный размер земельного участка 0,2 га. Минимальный размер земельного участка для существующих объектов в целях оформления прав на земельный участок в порядке, установленном статьей 39.20 Земельного кодекса, не регламентируется. Минимальный отступ от границ земельного участка в целях определения мест допустимого размещения зданий, строений, сооружений, за пределами которых запрещено строительство зданий, строений, сооружений - не менее 1 м. Максимальный процент застройки в границах земельного участка, определяемый как отношение суммарной площади земельного участка, которая может быть застроена, ко всей площади земельного участка - 80%. Минимальный процент озеленения - 20%. Максимальное количество этажей - до 3 эт. Отступ от красной линии - не менее 5 м., при новом строительстве. Максимальная высота оград - 1,5 м.	
Обслуживание автотранспорта 4.9.	Размещение постоянных или временных гаражей с несколькими стояночными местами, стоянок (парковок), гаражей, в том числе многоярусных, не указанных в коде 2.7.1.	Постоянные или временные гаражи с несколькими стояночными местами, стоянки (парковки). Многоярусные, подземные, надземные, подземно-надземные гаражи.	Минимальный размер земельного участка для автостоянок - 24 кв. м. (одно м/м), при примыкании участков для стоянки к проезжей части улиц и проездов - 18 кв. м (одно м/м). Максимальный размер земельного участка для автостоянок - 1000 кв. м. Предельное количество этажей - 2 эт. Отступ от красной линии - не менее 5 м., при новом строительстве. Минимальный отступ от границ земельного участка в целях определения мест допустимого размещения зданий, строений, сооружений, за пределами которых запрещено строительство зданий, строений, сооружений - не менее 1 м., при новом строительстве. Расстояние от наземных и наземно-подземных гаражей, открытых стоянок, предназначенных для постоянного и временного хранения легковых автомобилей до жилых домов и общественных зданий, а также до участков школ, детских яслей-садов и лечебных учреждений стационарного типа, размещаемых на себестоимых территориях принимать не менее приведенных в СП 42.13330.2016 «Градостроительство. Планировка и застройка городских и сельских поселений», 2.2.1/2.1.1.1200-03 «Санитарно-защитные зоны и санитарная классификация предприятий, сооружений и иных объектов». Не допускается устройство стоянок, а также гостевых парковок в пределах первого этажа жилого здания. Этажи жилые и этажи с помещениями для детских дошкольных учреждений и лечебно-профилактических учреждений должны отделяться от подземной автостоянки техническим этажом. Надземные автостоянки высотой не более 6 этажей (ярусов), подземные - не более 4 этажей (ярусов). Минимальный отступ от границ земельного участка в целях определения мест допустимого размещения зданий, строений, сооружений, за пределами которых запрещено строительство зданий, строений, сооружений - не устанавливается. Максимальный процент застройки в границах земельного участка, определяемый как отношение суммарной площади земельного участка, которая может быть застроена, ко всей площади земельного участка для подземных автостоянок - 80%, для надземных автостоянок - 70%.	

3. УСЛОВНО РАЗРЕШЕННЫЕ ВИДЫ И ПАРАМЕТРЫ ИСПОЛЬЗОВАНИЯ ЗЕМЕЛЬНЫХ УЧАСТКОВ И ОБЪЕКТОВ КАПИТАЛЬНОГО СТРОИТЕЛЬСТВА:

ВИДЫ РАЗРЕШЕННОГО ИСПОЛЬЗОВАНИЯ ЗЕМЕЛЬНЫХ УЧАСТКОВ И ОБЪЕКТОВ КАПИТАЛЬНОГО СТРОИТЕЛЬСТВА			ПАРАМЕТРЫ РАЗРЕШЕННОГО ИСПОЛЬЗОВАНИЯ	ОСОБЫЕ УСЛОВИЯ РЕАЛИЗАЦИИ РЕГЛАМЕНТА
ВИДЫ ИСПОЛЬЗОВАНИЯ ЗЕМЕЛЬНОГО УЧАСТКА	ОПИСАНИЕ ВИДА РАЗРЕШЕННОГО ИСПОЛЬЗОВАНИЯ ЗЕМЕЛЬНОГО УЧАСТКА	ОБЪЕКТЫ КАПИТАЛЬНОГО СТРОИТЕЛЬСТВА И ИНЫЕ ВИДЫ ОБЪЕКТОВ		
1	2	3	4	5
Социальное обслуживание 3.2.	Размещение объектов капитального строительства для размещения отделений почты и телеграфа; размещение объектов капитального строительства для размещения общественных некоммерческих организаций: благотворительных организаций, клубов по интересам.	Объекты капитального строительства для размещения отделений почты и телеграфа; Объекты капитального строительства для размещения общественных некоммерческих организаций: благотворительных организаций, клубов по интересам.	Предельное количество этажей - 3. Расчет параметров земельных участков в соответствии с утвержденными местными нормативами градостроительного проектирования. Отступ от красных линий - 5 м, при новом строительстве. Площадь земельных участков под объектами обслуживания жилой застройки не превышает 20% от площади территориальной зоны. Минимальный размер земельного участка 300 кв. м. Максимальный размер земельного участка 0,1 га. Минимальный размер земельного участка для существующих объектов в целях оформления прав на земельный участок в порядке, установленном статьей 39.20 Земельного кодекса, не регламентируется. Минимальный отступ от границ земельного участка в целях определения мест допустимого размещения зданий, строений, сооружений, за пределами которых запрещено строительство зданий, строений, сооружений - не менее 1 м., при новом строительстве. Максимальный процент застройки в границах земельного участка, определяемый как отношение суммарной площади земельного участка, которая может быть застроена, ко всей площади земельного участка - 70%. На территории должны предусматриваться: стоянки автомобилей; Площадь участка для стоянки одного автомобиля на автостоянках следует принимать 22,5 кв. м.	Отдельно стоящие, для обслуживания зоны. Строительство осуществлять в соответствии с СП 42.13330.2016 (Актуализированная редакция СНиП 2.07.01-89* «Градостроительство. Планировка и застройка городских и сельских поселений»), со строительными нормами и правилами, СН, техническими регламентами, по утвержденному проекту планировки, проекту межевания территории. Использование земельных участков и объектов капитального строительства осуществлять с учетом режимов зон с особыми условиями использования территорий, приведенных в статьях 40-48 настоящих Правил.
Бытовое обслуживание 3.3.	Размещение объектов капитального строительства, предназначенных для оказания населению или организациям бытовых услуг.	Мастерские мелкого ремонта, ателье, бани, парикмахерские, прачечные, химчистки.		
Здравоохранение 3.4.	Размещение объектов капитального строительства, предназначенных для оказания гражданам медицинской помощи.	Аптеки, молочные кухни и раздаточные пункты.		
Культурное развитие 3.6.	Размещение объектов капитального строительства, предназначенных для размещения в них музеев, выставочных залов, художественных галерей, домов культуры, библиотек, кинотеатров и кинозалов, театров, филармоний, планетариев.	Объекты капитального строительства, предназначенных для размещения в них музеев, выставочных залов, художественных галерей, домов культуры, библиотек, кинотеатров и кинозалов, театров, филармоний, планетариев.		
Деловое управление 4.1.	Размещение объектов капитального строительства с целью: размещения объектов управленческой деятельности, не связанной с государственным или муниципальным управлением и оказанием услуг, а также с целью обеспечения совершения сделок, не требующих передачи товара в момент их совершения между организациями, в том числе биржевая деятельность (за исключением банковской и страховой деятельности).	Объекты управленческой деятельности, не связанной с государственным или муниципальным управлением и оказанием услуг, а также с целью обеспечения совершения сделок, не требующих передачи товара в момент их совершения между организациями, в том числе биржевая деятельность (за исключением банковской и страховой деятельности).		
Магазины 4.4.	Размещение объектов, предназначенных для продажи товаров, торговая площадь которых составляет до 5000 кв. м.	Предприятия розничной и мелкооптовой торговли. Предприятия мелкооптовой торговли во временных сооружениях (киоски, павильоны, палатки).		
Банковская и страховая деятельность 4.5.	Размещение объектов капитального строительства, предназначенных для размещения организаций, оказывающих банковские и страховые услуги.	Объекты капитального строительства, предназначенных для размещения организаций, оказывающих банковские и страховые услуги.		
Общественное питание 4.6.	Размещение объектов капитального строительства в целях устройства мест общественного питания.	Рестораны, кафе, столовые, закусочные, бары.		

ВИДЫ РАЗРЕШЕННОГО ИСПОЛЬЗОВАНИЯ ЗЕМЕЛЬНЫХ УЧАСТКОВ И ОБЪЕКТОВ КАПИТАЛЬНОГО СТРОИТЕЛЬСТВА			ПАРАМЕТРЫ РАЗРЕШЕННОГО ИСПОЛЬЗОВАНИЯ	ОСОБЫЕ УСЛОВИЯ РЕАЛИЗАЦИИ РЕГЛАМЕНТА
ВИДЫ ИСПОЛЬЗОВАНИЯ ЗЕМЕЛЬНОГО УЧАСТКА	ОПИСАНИЕ ВИДА РАЗРЕШЕННОГО ИСПОЛЬЗОВАНИЯ ЗЕМЕЛЬНОГО УЧАСТКА	ОБЪЕКТЫ КАПИТАЛЬНОГО СТРОИТЕЛЬСТВА И ИНЫЕ ВИДЫ ОБЪЕКТОВ		
1	2	3	4	5
Коммунальное обслуживание 3.1.	Размещение объектов капитального строительства в целях обеспечения физических и юридических лиц коммунальными услугами, в частности: зданий или помещений, предназначенных для приема физических и юридических лиц в связи с предоставлением им коммунальных услуг).	Жилищно-эксплуатационные организации (административное здание).	Минимальный размер земельного участка 100 кв. м. Максимальный размер земельного участка 0,2 га. Минимальный размер земельного участка для существующих объектов в целях оформления прав на земельный участок в порядке, установленном статьей 39.20 Земельного кодекса, не регламентируется. Минимальный отступ от границ земельного участка в целях определения мест допустимого размещения зданий, строений, сооружений, за пределами которых запрещено строительство зданий, строений, сооружений - не менее 1м. Максимальный процент застройки в границах земельного участка, определяемый как отношение суммарной площади земельного участка, которая может быть застроена, ко всей площади земельного участка - 80%. Минимальный процент озеленения - 20%. Максимальное количество этажей - до 3 эт. Отступ от красной линии - не менее 5 м., при новом строительстве. Максимальная высота оград - 1,5 м.	
Коммунальное обслуживание 3.1.	Размещение объектов капитального строительства в целях обеспечения физических и юридических лиц коммунальными услугами, в частности: поставки воды, тепла, электричества, газа, предоставления услуг связи, с предоставлением им коммунальных услуг), отвода канализационных стоков, очистки и уборки объектов недвижимости.	Котельные, водозаборы, очистные сооружения, насосные станции, водопроводы, линии электропередач, трансформаторные подстанции, газопроводы, линии связи, телефонные станции, канализация.	Площадь земельных участков принимать при проектировании объектов в соответствии с требованиями к размещению таких объектов в жилой зоне. Минимальный размер земельного участка- 0,0001 га. Максимальный размер земельного участка- 3 га. Максимальное количество этажей- 1 эт. Отступ от красной линии- 5 м. Минимальный отступ от границ земельного участка в целях определения мест допустимого размещения зданий, строений, сооружений, за пределами которых запрещено строительство зданий, строений, сооружений - не менее 1м. Максимальный процент застройки в границах земельного участка, определяемый как отношение суммарной площади земельного участка, которая может быть застроена, ко всей площади земельного участка - 90%.	
Объекты гаражного назначения 2.7.1.	Размещение отдельно стоящих и пристроенных гаражей, в том числе подземных, предназначенных для хранения личного автотранспорта граждан, с возможностью размещения автомобильных моек.	Гаражи для хранения личного автотранспорта.	Минимальный размер земельного участка для автостоянок - 24 кв.м. (одно м/м), при примыкании участков для стоянки к проезжей части улиц и проездов - 18 кв.м (одно м/м). Максимальный размер земельного участка для автостоянок - 1000 кв.м. Предельное количество этажей - 2 эт. Отступ от красной линии - не менее 5 м., при новом строительстве. Минимальный отступ от границ земельного участка в целях определения мест допустимого размещения зданий, строений, сооружений, за пределами которых запрещено строительство зданий, строений, сооружений- не менее 1м., при новом строительстве. Расстояние от наземных и наземно-подземных гаражей, открытых стоянок, предназначенных для постоянного и временного хранения легковых автомобилей до жилых домов и общественных зданий, а также до участков школ, детских яслей-садов и лечебных учреждений стационарного типа, размещаемых на садовых территориях принимать не менее приведенных в СП 42.13330.2016 «Градостроительство. Планировка и застройка городских и сельских поселений», 2.2.1/2.1.1.1200-03 «Санитарно-защитные зоны и санитарная классификация предприятий, сооружений и иных объектов». Не допускается устройство стоянок, а также гостевых парковок в пределах первого этажа жилого здания. Этажи жилые и этажи с помещениями для детских дошкольных учреждений и лечебно-профилактических учреждений должны отделяться от подземной автостоянки техническим этажом. Максимальный процент застройки в границах земельного участка, определяемый как отношение суммарной площади земельного участка, которая может быть застроена, ко всей площади земельного участка - 90%.	
Спорт 5.1.	Размещение объектов капитального строительства в качестве спортивных клубов, спортивных залов, бассейнов, устройство площадок для занятия спортом и физкультурой.	Объекты капитального строительства в качестве спортивных клубов, спортивных залов, бассейнов Беговые дорожки, спортивные сооружения, теннисные корты, поля для спортивной игры.	Минимальный размер земельного участка - 0,1 га. Максимальный размер земельного участка - 20 га. Предельная высота зданий - 25 м. Минимальный отступ от границ земельного участка в целях определения мест допустимого размещения зданий, строений, сооружений, за пределами которых запрещено строительство зданий, строений, сооружений - 1 м. Максимальный процент застройки в границах земельного участка, определяемый как отношение суммарной площади земельного участка, которая может быть застроена, ко всей площади земельного участка надземной части - 70%. Отступ от красной линии - 5м. при новом строительстве. На территории земельного участка должны предусматриваться: Стоянки автомобилей: Площадь участка для стоянки одного автомобиля на автостоянках следует принимать 22,5 кв.м. Озеленение: Минимальный процент озеленения земельного участка - 20%. Ограждение: Высота ограждения (забора) не должна превышать 0,5 метра.	Использование земельных участков и объектов капитального строительства осуществлять с учетом режимов зон с особыми условиями использования территорий, приведенных в статьях 40-48 настоящих Правил.

ЗОНА ОБЪЕКТОВ ДОШКОЛЬНОГО, НАЧАЛЬНОГО И СРЕДНЕГО ОБЩЕГО ОБРАЗОВАНИЯ (ЖЗ - 5)

1. ОСНОВНЫЕ ВИДЫ И ПАРАМЕТРЫ РАЗРЕШЕННОГО ИСПОЛЬЗОВАНИЯ ЗЕМЕЛЬНЫХ УЧАСТКОВ И ОБЪЕКТОВ КАПИТАЛЬНОГО СТРОИТЕЛЬСТВА:

ВИДЫ РАЗРЕШЕННОГО ИСПОЛЬЗОВАНИЯ ЗЕМЕЛЬНЫХ УЧАСТКОВ И ОБЪЕКТОВ КАПИТАЛЬНОГО СТРОИТЕЛЬСТВА			ПАРАМЕТРЫ РАЗРЕШЕННОГО ИСПОЛЬЗОВАНИЯ	ОСОБЫЕ УСЛОВИЯ РЕАЛИЗАЦИИ РЕГЛАМЕНТА
ВИДЫ ИСПОЛЬЗОВАНИЯ ЗЕМЕЛЬНОГО УЧАСТКА	ОПИСАНИЕ ВИДА РАЗРЕШЕННОГО ИСПОЛЬЗОВАНИЯ ЗЕМЕЛЬНОГО УЧАСТКА	ОБЪЕКТЫ КАПИТАЛЬНОГО СТРОИТЕЛЬСТВА И ИНЫЕ ВИДЫ ОБЪЕКТОВ		
1	2	3	4	5
Дошкольное, начальное и среднее общее образование 3.5.1.	Размещение объектов капитального строительства, предназначенных для просвещения, дошкольного, начального и среднего общего образования (детские ясли, детские сады, школы, лицеи, гимназии, художественные, музыкальные школы, образовательные кружки и иные организации, осуществляющие деятельность по воспитанию, образованию и просвещению).	Объекты дошкольного образования.  Объекты начального и среднего общего образования.	Минимальный размер земельного участка - 0,8 га Отступ от красных линий не менее 25 метров, при новом строительстве Максимальное количество этажей до 2 эт.; - высота - до 16 м.; Максимальный процент застройки в границах земельного участка, определяемый как отношение суммарной площади земельного участка, которая может быть застроена, ко всей площади земельного участка - 50%; - минимальный процент спортивно-игровых площадок - 20%; - озеленение территории участков детских дошкольных учреждений - 50 % территории участка. Минимальный отступ от границ земельного участка в целях определения места допустимого размещения зданий, строений, сооружений, за пределами которых запрещено строительство зданий, строений, сооружений - 1м, при новом строительстве, а так же на основании расчетов по требованиям норм инсоляции, освещенности и противопожарным требованиям. Территория участка огораживается по периметру забором высотой не менее 1,6 м.  Минимальный процент спортивно-игровых площадок - 20%. Территория участка огораживается по периметру забором высотой не менее 1,6 м. Предельное количество этажей - 4. Минимальный размер земельного участка 15-20 кв.м. на одного учащегося. Максимальный размер земельного участка - 3,3 га. Отступ от красных линий не менее 25 метров. Максимальная высота здания до конька 16 м. Минимальный процент озеленения - не менее 20%. Минимальный отступ от границ земельного участка в целях определения места допустимого размещения зданий, строений, сооружений, за пределами которых запрещено строительство зданий, строений, сооружений - 1м, при новом строительстве, а так же на основании расчетов по требованиям норм инсоляции, освещенности и противопожарным требованиям. Максимальный процент застройки в границах земельного участка, определяемый как отношение суммарной площади земельного участка, которая может быть застроена, ко всей площади земельного участка - 50%.	Строительство осуществлять в соответствии со СП 42.13330.2016 (Актуализированная редакция СНиП 2.07.01-89* «Градостроительство. Планировка и застройка городских и сельских поселений»), со строительными нормами и правилами, СП, техническими регламентами по утвержденному проекту планировки, проекту межевания территории. Земельный участок объекта основного вида использования неделим. Перепрофилирование объектов недопустимо. Использование земельных участков и объектов капитального строительства осуществлять с учетом режимов зон с особыми условиями использования территорий, приведенных в статьях 40-48 настоящих Правил.
		Внешкольные учреждения.	Внешкольные учреждения - не более 50 мест. Максимальный размер земельного участка - 3,3 га. Максимальное количество этажей - до 2 эт. Максимальная высота здания до конька - до 25 м. Максимальная высота оград - 1,5 м Максимальный процент застройки земельного участка Минимальный отступ от границ земельного участка в целях определения места допустимого размещения зданий, строений, сооружений, за пределами которых запрещено строительство зданий, строений, сооружений - 1м, при новом строительстве, а так же на основании расчетов по требованиям норм инсоляции, освещенности и противопожарным требованиям. Максимальный процент застройки в границах земельного участка, определяемый как отношение суммарной площади земельного участка, которая может быть застроена, ко всей площади земельного участка - 70%. Минимальный процент озеленения - 30%. Минимальный отступ от границ (красных линий) земельного участка в целях определения мест допустимого размещения зданий, строений, сооружений, за пределами которых запрещено строительство зданий, строений, сооружений - не менее 1м., при новом строительстве.	Новое строительство и реконструкцию осуществлять в соответствии со СП 42.13330.2016 (Актуализированная редакция СНиП 2.07.01-89* «Градостроительство. Планировка и застройка городских и сельских поселений»), со строительными нормами и правилами, СП, техническими регламентами, по утвержденному проекту планировки, проекту межевания территории. Земельный участок объекта основного вида использования неделим. Проектирование объекта общеобразовательного назначения допускается в комплексе с отдельно стоящими, встроенно-пристроенными спортивными залами, бассейном, объектами инженерно-технического и административного назначения, необходимыми для обеспечения объектов общеобразовательного назначения. Перепрофилирование объектов недопустимо. Использование земельных участков и объектов капитального строительства осуществлять с учетом режимов зон с особыми условиями использования территорий, приведенных в статьях 40-48 настоящих Правил.
Автомобильный транспорт 7.2	Размещение автомобильных дорог и технически связанных с ними сооружений; размещение зданий и сооружений, предназначенных для обслуживания пассажиров, а также обеспечивающие работу транспортных средств, размещение объектов, предназначенных для размещения постов органов внутренних дел, ответственных за безопасность дорожного движения; оборудование земельных участков для стоянок автомобильного транспорта, а также для размещения депо (устройства мест стоянок) автомобильного транспорта, осуществляющего перевозки людей по установленному маршруту	Автомобильные дороги, проезды, остановки общественного транспорта, непосредственно примыкающие к дорогам строения и сооружения (земляное полотно, мосты, сигнальное оборудование, служебно-технические здания), водоотводные, защитные и другие искусственные сооружения, сооружения на съездах и пересечениях дорог, остановочные павильоны и другие объекты дорожного хозяйства.	Предельные (минимальные и (или) максимальные) размеры земельных участков, предельные параметры разрешенного строительства, реконструкции объектов капитального строительства не подлежат установлению.	Границы полосы отвода автомобильной дороги определяются на основании документации по планировке территории. Подготовка документации по планировке территории, предназначенной для размещения автомобильных дорог и (или) объектов дорожного сервиса, осуществляется с учетом утверждаемых Правительством Российской Федерации норм отвода земель для размещения указанных объектов. Проектирование автомобильных дорог осуществляется в соответствии с требованиями Градостроительного кодекса Российской Федерации, Федерального закона от 08.11.2007 г. № 257-ФЗ «Об автомобильных дорогах и о дорожной деятельности в Российской Федерации и о внесении изменений в отдельные законодательные акты Российской Федерации». Ширина полосы и размеры участков земель, отводимых для автомобильных дорог и транспортных развязок движения, определяются в зависимости от категории дорог, количества полос движения, высоты насыпей или глубины выемок, наличия или отсутствия боковых резервов, принятых в проекте заложений откосов насыпей и выемок и других условий в соответствии с требованиями СН 467-74.



ВИДЫ РАЗРЕШЕННОГО ИСПОЛЬЗОВАНИЯ ЗЕМЕЛЬНЫХ УЧАСТКОВ И ОБЪЕКТОВ КАПИТАЛЬНОГО СТРОИТЕЛЬСТВА			ПАРАМЕТРЫ РАЗРЕШЕННОГО ИСПОЛЬЗОВАНИЯ		ОСОБЫЕ УСЛОВИЯ РЕАЛИЗАЦИИ РЕГЛАМЕНТА
ВИДЫ ИСПОЛЬЗОВАНИЯ ЗЕМЕЛЬНОГО УЧАСТКА	ОПИСАНИЕ ВИДА РАЗРЕШЕННОГО ИСПОЛЬЗОВАНИЯ ЗЕМЕЛЬНОГО УЧАСТКА	ОБЪЕКТЫ КАПИТАЛЬНОГО СТРОИТЕЛЬСТВА И ИНЫЕ ВИДЫ ОБЪЕКТОВ	1	2	3
1	2	3	4	5	6
Земельные участки (территории) общего пользования 12.0	Размещение объектов улично-дорожной сети, автомобильных дорог и пешеходных тротуаров в границах населенных пунктов, пешеходных переходов, набережных, береговых полос водных объектов общего пользования, скверов, бульваров, площадей, проездов, малых архитектурных форм благоустройства.	Пешеходные тротуары; Пешеходные переходы; Бульвары; Набережные и др.	Минимальный размер земельного участка – 0,01 га. Максимальный размер земельного участка – 20,0 га. Территорию зеленых насаждений принимать для: - бульвара 70-75 % общей площади зоны, аллеи, дорожки, площадки -25-30%; - сквера 60-75 % общей площади зоны, аллеи, дорожки, площадки -25-40%. Минимальный отступ от границ земельного участка в целях определения мест допустимого размещения зданий, строений, сооружений, за пределами которых запрещено строительство зданий, строений, сооружений - не подлежит установлению. Максимальный процент застройки в границах земельного участка, определяемый как отношение суммарной площади земельного участка, которая может быть застроена, ко всей площади земельного участка - не подлежит установлению.	Использование земельных участков и объектов капитального строительства осуществлять с учетом режимов зон с особыми условиями использования территорий, приведенных в статьях 40-48 настоящих Правил.	

## 2. ВСПОМОГАТЕЛЬНЫЕ ВИДЫ И ПАРАМЕТРЫ РАЗРЕШЕННОГО ИСПОЛЬЗОВАНИЯ ЗЕМЕЛЬНЫХ УЧАСТКОВ И ОБЪЕКТОВ КАПИТАЛЬНОГО СТРОИТЕЛЬСТВА:

ВИДЫ РАЗРЕШЕННОГО ИСПОЛЬЗОВАНИЯ ЗЕМЕЛЬНЫХ УЧАСТКОВ И ОБЪЕКТОВ КАПИТАЛЬНОГО СТРОИТЕЛЬСТВА			ПАРАМЕТРЫ РАЗРЕШЕННОГО ИСПОЛЬЗОВАНИЯ		ОСОБЫЕ УСЛОВИЯ РЕАЛИЗАЦИИ РЕГЛАМЕНТА
ВИДЫ ИСПОЛЬЗОВАНИЯ ЗЕМЕЛЬНОГО УЧАСТКА	ОПИСАНИЕ ВИДА РАЗРЕШЕННОГО ИСПОЛЬЗОВАНИЯ ЗЕМЕЛЬНОГО УЧАСТКА	ОБЪЕКТЫ КАПИТАЛЬНОГО СТРОИТЕЛЬСТВА И ИНЫЕ ВИДЫ ОБЪЕКТОВ	1	2	3
1	2	3	4	5	6
Коммунальное обслуживание 3.1.	Размещение объектов капитального строительства в целях обеспечения физических и юридических лиц коммунальными услугами, в частности: поставки воды, тепла, электричества, газа, предоставления услуг связи, отвода канализационных стоков, очистки и уборки объектов недвижимости.	Котельные, водозаборы, очистные сооружения, насосные станции, водопроводы, линии электропередач, трансформаторные подстанции, газопроводы, линии связи, телефонные станции, канализация.	Площадь земельных участков принимать при проектировании объектов в соответствии с требованиями к размещению таких объектов в жилой зоне. Минимальный размер земельного участка- 0,0001 га. Максимальный размер земельного участка- 3 га. Максимальное количество этажей- 1 эт. Отступ от красной линии- 5 м. Минимальный отступ от границ земельного участка в целях определения мест допустимого размещения зданий, строений, сооружений, за пределами которых запрещено строительство зданий, строений, сооружений - не менее 1м. Максимальный процент застройки в границах земельного участка, определяемый как отношение суммарной площади земельного участка, которая может быть застроена, ко всей площади земельного участка - 90%.	Строительство осуществлять в соответствии с СП 42.13330.2016 (Актуализированная редакция СНиП 2.07.01-89* «Градостроительство. Планировка и застройка городских и сельских поселений»), со строительными нормами и правилами, техническими регламентами, по утвержденному проекту планировки, проекту межевания территории. Использование земельных участков и объектов капитального строительства осуществлять с учетом режимов зон с особыми условиями использования территорий, приведенных в статьях 40-48 настоящих Правил.	

## 3. УСЛОВНО РАЗРЕШЕННЫЕ ВИДЫ И ПАРАМЕТРЫ ИСПОЛЬЗОВАНИЯ ЗЕМЕЛЬНЫХ УЧАСТКОВ И ОБЪЕКТОВ КАПИТАЛЬНОГО СТРОИТЕЛЬСТВА: нет.

### ОБЩЕСТВЕННО-ДЕЛОВЫЕ ЗОНЫ

### ЗОНА ДЕЛОВОГО, ОБЩЕСТВЕННОГО И КОММЕРЧЕСКОГО НАЗНАЧЕНИЯ (ОД-3)

### 1. ОСНОВНЫЕ ВИДЫ И ПАРАМЕТРЫ РАЗРЕШЕННОГО ИСПОЛЬЗОВАНИЯ ЗЕМЕЛЬНЫХ УЧАСТКОВ И ОБЪЕКТОВ КАПИТАЛЬНОГО СТРОИТЕЛЬСТВА:

ВИДЫ РАЗРЕШЕННОГО ИСПОЛЬЗОВАНИЯ ЗЕМЕЛЬНЫХ УЧАСТКОВ И ОБЪЕКТОВ КАПИТАЛЬНОГО СТРОИТЕЛЬСТВА			ПАРАМЕТРЫ РАЗРЕШЕННОГО ИСПОЛЬЗОВАНИЯ		ОСОБЫЕ УСЛОВИЯ РЕАЛИЗАЦИИ РЕГЛАМЕНТА
ВИДЫ ИСПОЛЬЗОВАНИЯ ЗЕМЕЛЬНОГО УЧАСТКА	ОПИСАНИЕ ВИДА РАЗРЕШЕННОГО ИСПОЛЬЗОВАНИЯ ЗЕМЕЛЬНОГО УЧАСТКА	ОБЪЕКТЫ КАПИТАЛЬНОГО СТРОИТЕЛЬСТВА И ИНЫЕ ВИДЫ ОБЪЕКТОВ	1	2	3
1	2	3	4	5	6
Общественное управление 3.8.	Размещение объектов капитального строительства, предназначенных для размещения органов государственной власти, органов местного самоуправления, судов, а также организаций, непосредственно обеспечивающих их деятельность; размещение объектов капитального строительства, предназначенных для размещения органов управления политических партий, профессиональных и отраслевых союзов, творческих союзов и иных общественных объединений граждан по отраслевому или политическому признаку; размещение объектов капитального строительства для дипломатических представительств иностранных государств и консульских учреждений в Российской Федерации.	Органы государственной власти, органы местного самоуправления, суды. Организации, непосредственно обеспечивающие деятельность органов государственной власти, органов местного самоуправления, судов; Органы управления политических партий, профессиональных и отраслевых союзов, творческих союзов и иных общественных объединений граждан. Дипломатические представительства иностранных государств и консульские Учреждения.	Минимальная площадь земельного участка 0,15га. Отступ от красной линии - не менее 5 метров, Максимальное количество этажей – 3 эт. Максимальная высота оград – 1,5 м при новом строительстве. Максимальный процент застройки в границах земельного участка, определяемый как отношение суммарной площади земельного участка, которая может быть застроена, ко всей площади земельного участка – 70%. Минимальный отступ от границ земельного участка в целях определения места допустимого размещения зданий, строений, сооружений, за пределами которых запрещено строительство зданий, строений, сооружений - 1м. Минимальная длина стороны земельного участка по уличному фронту – 30 м. Минимальная ширина/глубина – 15 м. Минимальный процент озеленения – 10%.	Отдельно стоящие. Дополнительные требования к параметрам сооружений и границам земельных участков в соответствии со следующими документами: СП 42.13330.2016 (Актуализированная редакция СНиП 2.07.01-89* «Градостроительство. Планировка и застройка городских и сельских поселений»); СП 118.13330.2012 (Актуализированная редакция СНиП 31-06-2009 «Общественные здания и сооружения»), и другие действующие нормативные документы и технические регламенты, СП, по утвержденному проекту планировки, проекту межевания территории. Использование земельных участков и объектов капитального строительства осуществлять с учетом режимов зон с особыми условиями использования территорий, приведенных в статьях 40-48 настоящих Правил.	
Деловое управление 4.1.	Размещение объектов капитального строительства с целью: размещения объектов управленческой деятельности, не связанной с государственным или муниципальным управлением и оказанием услуг, а также с целью обеспечения совершения сделок, не требующих передачи товара в момент их совершения между организациями, в том числе биржевая деятельность (за исключением банковской и страховой деятельности).	Объекты управленческой деятельности, не связанной с государственным или муниципальным управлением и оказанием услуг. Объекты с целью обеспечения совершения сделок, не требующих передачи товара в момент их совершения между организациями, в том числе биржевая деятельность (за исключением банковской и страховой деятельности).			
Банковская и страховая деятельность 4.5.	Размещение объектов капитального строительства, предназначенных для размещения организаций, оказывающих банковские и страховые услуги.	Организации, оказывающие банковские и страховые услуги.			
Гостиничное обслуживание 4.7.	Размещение гостиниц, а также иных зданий, используемых с целью извлечения предпринимательской выгоды из предоставления жилого помещения для временного проживания в них.	Гостиницы, объекты временного проживания.			
Общественное питание 4.6.	Размещение объектов капитального строительства в целях устройства мест общественного питания (рестораны, кафе, столовые, закусочные, бары).	Объекты общественного питания.	Минимальная площадь земельных участков – 0,03 га. Отступ от красной линии - не менее 5 метров, при новом строительстве. Максимальное количество этажей – 3 этажа. Максимальная высота оград – 1,5 м. Максимальный процент застройки в границах земельного участка, определяемый как отношение суммарной площади земельного участка, которая может быть застроена, ко всей площади земельного участка – 70%. Минимальный отступ от границ земельного участка в целях определения места допустимого размещения зданий, строений, сооружений, за пределами которых запрещено строительство зданий, строений, сооружений - 1м. Минимальная длина стороны земельного участка по уличному фронту – 30 м. Минимальная ширина/глубина – 15 м. Минимальный процент озеленения – 10%.	Встроенные и пристроенные в основные виды использования, отдельно стоящие. Строительство осуществлять в соответствии со СП 42.13330.2016 (Актуализированная редакция СНиП 2.07.01-89* «Градостроительство. Планировка и застройка городских и сельских поселений»), СП 118.13330.2012 (Актуализированная редакция СНиП 31-06-2009 «Общественные здания и сооружения»), со строительными нормами и правилами, СП, техническими регламентами по утвержденному проекту планировки, проекту межевания территории. Использование земельных участков и объектов капитального строительства осуществлять с учетом режимов зон с особыми условиями использования территорий, приведенных в статьях 40-48 настоящих Правил.	
Бытовое обслуживание 3.3.	Размещение объектов капитального строительства, предназначенных для оказания населению или организациям бытовых услуг (мастерские мелкого ремонта, ателье, бани, парикмахерские, прачечные, химчистки, похоронные бюро).	Предприятия централизованного выполнения заказов, приемные пункты прачечных самообслуживания, химчисток самообслуживания.	Минимальная площадь земельных участков – 0,03 га. Отступ от красной линии - не менее 5 метров, при новом строительстве. Максимальное количество этажей – 3 этажа. Максимальная высота оград – 1,5 м. Максимальный процент застройки в границах земельного участка, определяемый как отношение суммарной площади земельного участка, которая может быть застроена, ко всей площади земельного участка – 70%. Минимальный отступ от границ земельного участка в целях определения места допустимого размещения зданий, строений, сооружений, за пределами которых запрещено строительство зданий, строений, сооружений - 1м. Минимальная длина стороны земельного участка по уличному фронту – 30 м. Минимальная ширина/глубина – 15 м. Минимальный процент озеленения – 10%.	Встроенные и пристроенные в основные виды использования, отдельно стоящие. Строительство осуществлять в соответствии со СП 42.13330.2016 (Актуализированная редакция СНиП 2.07.01-89* «Градостроительство. Планировка и застройка городских и сельских поселений») со строительными нормами и правилами, СП, техническими регламентами, по утвержденному проекту планировки, проекту межевания территории. Использование земельных участков и объектов капитального строительства осуществлять с учетом режимов зон с особыми условиями использования территорий, приведенных в статьях 40-48 настоящих Правил.	
Магазины 4.4.	Размещение объектов капитального строительства, предназначенных для продажи товаров, торговая площадь которых составляет до 5000 кв. м.	Объекты мелкорозничной торговли.	Минимальный размер земельного участка 300 кв. м. Максимальный размер земельного участка 0,1 га. Минимальный размер земельного участка для существующих объектов в целях оформления прав на земельный участок в порядке, установленном статьей 39.20 Земельного кодекса, не регламентируется. Отступ от красной линии - не менее 5 метров, при новом строительстве. Максимальное количество этажей – до 2 эт. Высота – до 10 м. Минимальный процент озеленения – 10%. Максимальная высота оград – 1,5 м. Максимальный процент застройки в границах земельного участка, определяемый как отношение суммарной площади земельного участка, которая может быть застроена, ко всей площади земельного участка – 70%. Минимальный отступ от границ земельного участка в целях определения места допустимого размещения зданий, строений, сооружений, за пределами которых запрещено строительство зданий, строений, сооружений - 1м.	Встроенные и пристроенные в основные виды использования, отдельно стоящие. Строительство осуществлять в соответствии со СП 42.13330.2016 (Актуализированная редакция СНиП 2.07.01-89* «Градостроительство. Планировка и застройка городских и сельских поселений») со строительными нормами и правилами, СП, техническими регламентами, по утвержденному проекту планировки, проекту межевания территории. Использование земельных участков и объектов капитального строительства осуществлять с учетом режимов зон с особыми условиями использования территорий, приведенных в статьях 40-48 настоящих Правил.	
Объекты торговли (торговые центры, торговые-развлекательные центры (комплексы) 4.2.	Размещение объектов капитального строительства, общей площадью свыше 5000 кв. м с целью размещения одной или нескольких организаций, осуществляющих продажу товаров, и (или) оказание услуг в соответствии с содержанием видов разрешенного использования с кодами 4.5 - 4.9; размещение гаражей и (или) стоянок для автомобилей сотрудников и посетителей торгового центра.	Торговые центры. Торгово-развлекательные центры.			
Рынки 4.3.	Размещение объектов капитального строительства, сооружений, предназначенных для организации постоянной или временной торговли (ярмарка, рынок, базар), с учетом того, что каждое из торговых мест не располагает торговой площадью более 200 кв. м; размещение гаражей и (или) стоянок для автомобилей сотрудников и посетителей рынка.	Сооружения, предназначенные для организации постоянной или временной торговли. Гаражи и (или) стоянок для автомобилей сотрудников и посетителей рынка.			
Коммунальное обслуживание 3.1.	Размещение зданий или помещений, предназначенных для приема физических и юридических лиц в связи с предоставлением им коммунальных услуг).	Учреждения жилищно-коммунального хозяйства (кроме пунктов приема вторичного сырья, кладбищ) для жилищно-эксплуатационных организаций (административные здания).	Минимальный размер земельного участка 100 кв. м. Максимальный размер земельного участка 0,2 га. Минимальный размер земельного участка для существующих объектов в целях оформления прав на земельный участок в порядке, установленном статьей 39.20 Земельного кодекса, не регламентируется. Минимальный отступ от границ земельного участка в целях определения места допустимого размещения зданий, строений, сооружений, за пределами которых запрещено строительство зданий, строений, сооружений - не менее 1м. Максимальный процент застройки в границах земельного участка, определяемый как отношение суммарной площади земельного участка, которая может быть застроена, ко всей площади земельного участка - 80%. Минимальный процент озеленения – 20%. Максимальное количество этажей – до 3 эт. Отступ от красной линии - не менее 5 м., при новом строительстве. Максимальная высота оград – 1,5 м.	Встроенные и пристроенные в основные виды использования, отдельно стоящие. Строительство осуществлять в соответствии со СП 42.13330.2016 (Актуализированная редакция СНиП 2.07.01-89* «Градостроительство. Планировка и застройка городских и сельских поселений») СП 118.13330.2012 (Актуализированная редакция СНиП 31-06-2009 «Общественные здания и сооружения»), со строительными нормами и правилами, СП, техническими регламентами, по утвержденному проекту планировки, проекту межевания территории. Использование земельных участков и объектов капитального строительства осуществлять с учетом режимов зон с особыми условиями использования территорий, приведенных в статьях 40-48 настоящих Правил.	
Социальное обслуживание 3.2.	Размещение объектов капитального строительства для размещения отделений почты и телеграфа.	Предприятия связи.	Минимальный размер земельного участка 300 кв. м. Максимальный размер земельного участка 0,1 га. Минимальный размер земельного участка для существующих объектов в целях оформления прав на земельный участок в порядке, установленном статьей 39.20 Земельного кодекса, не регламентируется. Отступ от красной линии - не менее 5 метров, при новом строительстве. Максимальное количество этажей – до 2 эт. Высота – до 10 м. Минимальный процент озеленения – 10%. Максимальная высота оград – 1,5 м. Максимальный процент застройки в границах земельного участка, определяемый как отношение суммарной площади земельного участка, которая может быть застроена, ко всей площади земельного участка – 70%. Минимальный отступ от границ земельного участка в целях определения места допустимого размещения зданий, строений, сооружений, за пределами которых запрещено строительство зданий, строений, сооружений - 1м.	Встроенные и пристроенные в основные виды использования, отдельно стоящие. Строительство осуществлять в соответствии со СП 42.13330.2016 (Актуализированная редакция СНиП 2.07.01-89* «Градостроительство. Планировка и застройка городских и сельских поселений»), СП 118.13330.2012 (Актуализированная редакция СНиП 31-06-2009 «Общественные здания и сооружения»), со строительными нормами и правилами, СП, техническими регламентами, по утвержденному проекту планировки, проекту межевания территории. Использование земельных участков и объектов капитального строительства осуществлять с учетом режимов зон с особыми условиями использования территорий, приведенных в статьях 40-48 настоящих Правил.	

ВИДЫ РАЗРЕШЕННОГО ИСПОЛЬЗОВАНИЯ ЗЕМЕЛЬНЫХ УЧАСТКОВ И ОБЪЕКТОВ КАПИТАЛЬНОГО СТРОИТЕЛЬСТВА			ПАРАМЕТРЫ РАЗРЕШЕННОГО ИСПОЛЬЗОВАНИЯ	ОСОБЫЕ УСЛОВИЯ РЕАЛИЗАЦИИ РЕГЛАМЕНТА
ВИДЫ ИСПОЛЬЗОВАНИЯ ЗЕМЕЛЬНОГО УЧАСТКА	ОПИСАНИЕ ВИДА РАЗРЕШЕННОГО ИСПОЛЬЗОВАНИЯ ЗЕМЕЛЬНОГО УЧАСТКА	ОБЪЕКТЫ КАПИТАЛЬНОГО СТРОИТЕЛЬСТВА И ИНЫЕ ВИДЫ ОБЪЕКТОВ		
1	2	3	4	5
Образование и просвещение 3.5.	Размещение объектов капитального строительства, предназначенных для воспитания, образования и просвещения (художественные, музыкальные школы и училища, образовательные кружки, общества знаний, и иные организации, осуществляющие деятельность по воспитанию, образованию и просвещению).	Внешкольные учреждения.	Внешкольные учреждения – не более 50 мест. Предельные (минимальные и (или) максимальные) размеры земельных участков, в том числе их площадь – не подлежат установлению. Отступ от красной линии – 5 м. Максимальное количество этажей – до 2 эт. Максимальная высота здания до конька – до 25 м. Максимальная высота оград – 1,5 м. Минимальный процент спортивно-игровых площадок – 20%. Минимальный процент озеленения – 30%. Максимальный процент застройки в границах земельного участка, определяемый как отношение суммарной площади земельного участка, которая может быть застроена, ко всей площади земельного участка – 70%. Минимальный отступ от границ земельного участка в целях определения места допустимого размещения зданий, строений, сооружений, за пределами которых запрещено строительство зданий, строений, сооружений – 1 м.	Встроенные и пристроенные в основные виды использования, отдельно стоящие. Строительство осуществлять в соответствии со СП 42.13330.2016 (Актуализированная редакция СНиП 2.07.01-89* «Градостроительство. Планировка и застройка городских и сельских поселений»), СанПиН 2.4.4.3172-14 «Санитарно-эпидемиологические требования к устройству, содержанию и организации режима работы образовательных организаций дополнительного образования детей», со строительными нормами и правилами, СП, техническими регламентами, по утвержденному проекту планировки, проекту межевания территории. Размещать внешкольные учреждения на территории с учетом транспортной доступности не более 30 мин. Использование земельных участков и объектов капитального строительства осуществлять с учетом режимов зон с особыми условиями использования территорий, приведенных в статьях 40-48 настоящих Правил.
Культурное развитие 3.6.	Размещение объектов капитального строительства, предназначенных для размещения в них музеев, выставочных залов, художественных галерей, домов культуры, библиотек, кинотеатров и кинозалов, театров, филармоний, планетариев; устройство площадок для празднеств и гуляний.	Учреждения культуры и искусства.	Минимальная площадь земельного участка 0,15 га. Максимальная площадь земельного участка – 3 га. Отступ от красной линии - не менее 5 метров, при новом строительстве. Максимальное количество этажей – 3 эт. Минимальная длина стороны земельного участка по уличному фронту – 30 м. Минимальная ширина/глубина – 15 м. Минимальный процент озеленения – 10%. Максимальный процент застройки в границах земельного участка, определяемый как отношение суммарной площади земельного участка, которая может быть застроена, ко всей площади земельного участка – 70%. Минимальный отступ от границ земельного участка в целях определения места допустимого размещения зданий, строений, сооружений, за пределами которых запрещено строительство зданий, строений, сооружений – 1 м.	Встроенные и пристроенные в основные виды использования, отдельно стоящие. Строительство осуществлять в соответствии со СП 42.13330.2016 (Актуализированная редакция СНиП 2.07.01-89* «Градостроительство. Планировка и застройка городских и сельских поселений»), СП 118.13330.2012 (Актуализированная редакция СНиП 31-06-2009 «Общественные здания и сооружения»), со строительными нормами и правилами, СП, техническими регламентами, по утвержденному проекту планировки, проекту межевания территории. Использование земельных участков и объектов капитального строительства осуществлять с учетом режимов зон с особыми условиями использования территорий, приведенных в статьях 40-48 настоящих Правил.
Автомобильный транспорт 7.2	Размещение автомобильных дорог и технически связанных с ними сооружений; размещение зданий и сооружений, предназначенных для обслуживания пассажиров, а также обеспечивающие работу транспортных средств; размещение объектов, предназначенных для размещения постов органов внутренних дел, ответственных за безопасность дорожного движения; оборудование земельных участков для размещения автомобильного транспорта, а также для размещения депо (устройства мест стоянок) автомобильного транспорта, осуществляющего перевозки людей по установленному маршруту	Автомобильные дороги, проезды, остановки общественного транспорта, непосредственно примыкающие к дорогам строения и сооружения (земляное полотно, мосты, сигнальное оборудование, служебно-технические здания), водоотводные, защитные и другие искусственные сооружения, сооружения на съездах и пересечениях дорог, остановочные павильоны и другие объекты дорожного хозяйства.	Предельные (минимальные и (или) максимальные) размеры земельных участков, предельные параметры разрешенного строительства, реконструкции объектов капитального строительства не подлежат установлению.	Границы полосы отвода автомобильной дороги определяются на основании документации по планировке территории. Подготовка документации по планировке территории, предназначенной для размещения автомобильных дорог и (или) объектов дорожного сервиса, осуществляется с учетом утверждаемых Правительством Российской Федерации норм отвода земель для размещения объектов. Проектирование автомобильных дорог осуществляется в соответствии с требованиями Градостроительного кодекса Российской Федерации, Федерального закона от 08.11.2007 г. № 257-ФЗ «Об автомобильных дорогах и о дорожной деятельности в Российской Федерации и о внесении изменений в отдельные законодательные акты Российской Федерации». Ширина полос и размеры участков земель, отводимых для автомобильных дорог и транспортных развязок движения, определяются в зависимости от категории дорог, количества полос движения, высоты насыпей или глубины выемок, наличия или отсутствия боковых резервов, принятых в проекте заложений откосов насыпей и выемок и других условий в соответствии с требованиями СН 467-74.
Земельные участки (территории) общего пользования 12.0	Размещение объектов улично-дорожной сети, автомобильных дорог и пешеходных тротуаров в границах населенных пунктов, пешеходных переходов, набережных, береговых полос водных объектов общего пользования, скверов, бульваров, площадей, проездов, малых архитектурных форм благоустройства.	Пешеходные тротуары; Пешеходные переходы; Бульвары; Набережные и др.	Минимальный размер земельного участка – 0,01 га. Максимальный размер земельного участка – 20,0 га. Территорию зеленых насаждений принимать для: - бульвара 70-75 % общей площади зоны, аллеи, дорожки, площадки -25-30%; - сквера 60-75 % общей площади зоны, аллеи, дорожки, площадки -25-40%. Минимальный отступ от границ земельного участка в целях определения мест допустимого размещения зданий, строений, сооружений, за пределами которых запрещено строительство зданий, строений, сооружений - не подлежит установлению. Максимальный процент застройки в границах земельного участка, определяемый как отношение суммарной площади земельного участка, которая может быть застроена, ко всей площади земельного участка - не подлежит установлению.	Использование земельных участков и объектов капитального строительства осуществлять с учетом режимов зон с особыми условиями использования территорий, приведенных в статьях 40-48 настоящих Правил.

2. ВСПОМОГАТЕЛЬНЫЕ ВИДЫ И ПАРАМЕТРЫ РАЗРЕШЕННОГО ИСПОЛЬЗОВАНИЯ ЗЕМЕЛЬНЫХ УЧАСТКОВ И ОБЪЕКТОВ КАПИТАЛЬНОГО СТРОИТЕЛЬСТВА:

ВИДЫ РАЗРЕШЕННОГО ИСПОЛЬЗОВАНИЯ ЗЕМЕЛЬНЫХ УЧАСТКОВ И ОБЪЕКТОВ КАПИТАЛЬНОГО СТРОИТЕЛЬСТВА			ПАРАМЕТРЫ РАЗРЕШЕННОГО ИСПОЛЬЗОВАНИЯ	ОСОБЫЕ УСЛОВИЯ РЕАЛИЗАЦИИ РЕГЛАМЕНТА
ВИДЫ ИСПОЛЬЗОВАНИЯ ЗЕМЕЛЬНОГО УЧАСТКА	ОПИСАНИЕ ВИДА РАЗРЕШЕННОГО ИСПОЛЬЗОВАНИЯ ЗЕМЕЛЬНОГО УЧАСТКА	ОБЪЕКТЫ КАПИТАЛЬНОГО СТРОИТЕЛЬСТВА И ИНЫЕ ВИДЫ ОБЪЕКТОВ		
1	2	3	4	5
Коммунальное обслуживание 3.1.	Размещение объектов капитального строительства в целях обеспечения физических и юридических лиц коммунальными услугами, в частности: поставки воды, тепла, электричества, газа, предоставления услуг связи, отвода канализационных стоков, очистки и уборки объектов недвижимости.	Котельные, водозаборы, очистные сооружения, насосные станции, водопроводы, линии электропередач, трансформаторные подстанции, газопроводы, линии связи, телефонные станции, канализация.	Площадь земельных участков принимать при проектировании объектов в соответствии с требованиями к размещению таких объектов в жилой зоне. Минимальный размер земельного участка- 0,0001 га. Максимальный размер земельного участка- 3 га. Максимальное количество этажей- 1 эт. Отступ от красной линии- 5 м. Минимальный отступ от границ земельного участка в целях определения мест допустимого размещения зданий, строений, сооружений, за пределами которых запрещено строительство зданий, строений, сооружений - не менее 1 м. Максимальный процент застройки в границах земельного участка, определяемый как отношение суммарной площади земельного участка, которая может быть застроена, ко всей площади земельного участка - 90%.	Строительство осуществлять в соответствии с СП 42.13330.2016 (Актуализированная редакция СНиП 2.07.01-89* «Градостроительство. Планировка и застройка городских и сельских поселений»), со строительными нормами и правилами, техническими регламентами, по утвержденному проекту планировки, проекту межевания территории. Использование земельных участков и объектов капитального строительства осуществлять с учетом режимов зон с особыми условиями использования территорий, приведенных в статьях 40-48 настоящих Правил.
Обслуживание автотранспорта 4.9.	Размещение постоянных или временных гаражей с несколькими стояночными местами, стоянок (парковок), гаражей, в том числе многоярусных, не указанных в коде 2.7.1.	Постоянные или временные гаражи с несколькими стояночными местами. Стоянки. (парковки), в том числе многоярусные.	Предельное количество этажей надземных автостоянок- 6 этажей (ярусов). Площадь земельного участка для стоянки автомобильного транспорта: 1. для предприятия общественного питания, коммунально -бытового обслуживания: - минимальный 210 кв. м.; - максимальный – 300 кв. м.; 2. для предприятий бытового обслуживания: - минимальный - 50 кв. м.; - максимальный – 100 кв. м.; 3. для учреждений управления: - минимальный – 50 кв. м.; - максимальный – 500 кв. м.; 4. для спортивных сооружений: - минимальный – 100 кв. м.; - максимальный – 300 кв. м.; 5. для клубных - минимальный – 100 кв. м.; - максимальный – 900 кв. м.; Отступ от красных линий – не менее 5 м, при новом строительстве. Минимальный отступ от границ земельного участка в целях определения мест допустимого размещения зданий, строений, сооружений, за пределами которых запрещено строительство зданий, строений, сооружений - не менее 1 м. Максимальный процент застройки в границах земельного участка, определяемый как отношение суммарной площади земельного участка, которая может быть застроена, ко всей площади земельного участка - 70%.	Новое строительство, реконструкцию и нормы расчета количества машино-мест, расстояние до жилых домов и общественных зданий, а также до участков школ, детских учреждений и лечебных учреждений стационарного типа, размещаемых на селитебных территориях осуществлять в соответствии с требованиями к размещению таких объектов, со СП 42.13330.2016 (Актуализированная редакция СНиП 2.07.01-89* «Градостроительство. Планировка и застройка городских и сельских поселений»), со строительными нормами и правилами, СП, СанПиН, техническими регламентами, по утвержденному проекту планировки, проекту межевания территории. Использование земельных участков и объектов капитального строительства осуществлять с учетом режимов зон с особыми условиями использования территорий, приведенных в статьях 40-48 настоящих Правил.

3. УСЛОВНО РАЗРЕШЕННЫЕ ВИДЫ И ПАРАМЕТРЫ ИСПОЛЬЗОВАНИЯ ЗЕМЕЛЬНЫХ УЧАСТКОВ И ОБЪЕКТОВ КАПИТАЛЬНОГО СТРОИТЕЛЬСТВА:

ВИДЫ РАЗРЕШЕННОГО ИСПОЛЬЗОВАНИЯ ЗЕМЕЛЬНЫХ УЧАСТКОВ И ОБЪЕКТОВ КАПИТАЛЬНОГО СТРОИТЕЛЬСТВА			ПАРАМЕТРЫ РАЗРЕШЕННОГО ИСПОЛЬЗОВАНИЯ	ОСОБЫЕ УСЛОВИЯ РЕАЛИЗАЦИИ РЕГЛАМЕНТА
ВИДЫ ИСПОЛЬЗОВАНИЯ ЗЕМЕЛЬНОГО УЧАСТКА	ОПИСАНИЕ ВИДА РАЗРЕШЕННОГО ИСПОЛЬЗОВАНИЯ ЗЕМЕЛЬНОГО УЧАСТКА	ОБЪЕКТЫ КАПИТАЛЬНОГО СТРОИТЕЛЬСТВА И ИНЫЕ ВИДЫ ОБЪЕКТОВ		
1	2	3	4	5
Для индивидуального жилищного строительства 2.1.2	Размещение индивидуального жилого дома (дом, пригодный для постоянного проживания, высотой не выше трех надземных этажей); выращивание плодовых, ягодных, овощных, бахчевых или иных декоративных или сельскохозяйственных культур; размещение индивидуальных гаражей и подсобных сооружений.	Индивидуальные жилые дома. Индивидуальные гаражи на 1-2 легковых автомобиля. Подсобные сооружения.	Минимальные размеры земельного участка 400 кв. м. Максимальные размеры земельного участка 2500 кв. м. Отступ от красной линии – не менее 3 м., при новом строительстве. Минимальные отступы от границ земельных участков в целях определения мест допустимого размещения зданий, строений, сооружений, за пределами которых запрещено строительство зданий, строений, сооружений – 1 м. Минимальный размер фронтальной стороны земельного участка 12 м. Расстояние между фронтальной границей участка и основным строением до 6 м. (или в соответствии со сложившейся линией застройки); максимальное расстояние от границ землепользования до строений, а также между строениями: - от границ соседнего участка до основного строения – 3 м; - от границ соседнего участка до хозяйственных и прочих строений – 1 м; - от границ соседнего участка до открытой стоянки – 1 м; - от границ соседнего участка до отдельно стоящего гаража – 1 м. Высота зданий для всех основных строений: максимальное количество этажей-3эт., в том числе: - высота от уровня земли до верха плоской кровли – не более 10м; - до конька скатной кровли – не более 15 м. Максимальный процент застройки в границах земельного участка, определяемый как отношение суммарной площади земельного участка, которая может быть застроена, ко всей площади земельного участка-50%. Минимальный процент озеленения – 20%. Параметры для подсобных сооружений и сооружений для содержания сельскохозяйственных животных: - максимальный размер участка для постройки сарая для скота 30 кв. м.; - расстояние от сараев для скота и птицы до шахтных колодцев должно быть не менее 20м; - отступ от красной линии – не менее 5 м; - высота от уровня земли до верха плоской кровли – не более 4м; - до конька скатной кровли – не более 7 м. Высота ограждения между смежными земельными участками - не более 1,8 м., между земельным участком и проездом – не более 2,5м. Ограждения с целью минимального затенения территории соседних земельных участков должны быть сетчатые или решетчатые.	Новое строительство, реконструкцию осуществлять по утвержденному проекту планировки, проекту межевания территории. При проектировании руководствоваться СП 55.13330.2016 Дома жилые одноквартирные. (Актуализированная редакция СНиП 31-02-2001), СП 42.13330.2016 (Актуализированная редакция СНиП 2.07.01-89* «Градостроительство. Планировка и застройка городских и сельских поселений») со строительными нормами и правилами, СП, техническими регламентами. Субъекты землепользования в жилых зонах обязаны содержать придомовые территории в порядке и чистоте, сохранять зеленые насаждения, беречь объекты благоустройства. Запрещается складирование дров, строительных материалов, мусора и т.д. на придомовых территориях. Требования к ограждениям земельных участков: характер ограждения, его высота должны быть единообразными как минимум на протяжении одного квартала с обеих сторон. Использование земельных участков и объектов капитального строительства осуществлять с учетом режимов зон с особыми условиями использования территорий, приведенных в статьях 40-48 настоящих Правил.
Амбулаторно-поликлиническое обслуживание 3.4.1.	Размещение объектов капитального строительства, предназначенных для оказания гражданам амбулаторно-поликлинической медицинской помощи.	Поликлиники, фельдшерские пункты, пункты здравоохранения, центры матери и ребенка, диагностические центры, молочные кухни, станции донорства крови, клинические лаборатории, аптеки, оптики.	Предельная высота зданий, строений, сооружений - 25 м. Отступ от красных линий – 5 метров, при новом строительстве. Минимальный размер – 300 кв. м. Максимальный размер земельного участка -1000 кв. м. Максимальный процент застройки земельного участка в целях определения мест допустимого размещения зданий, строений, сооружений, за пределами которых запрещено строительство зданий, строений, сооружений - не менее 1 м. Максимальный процент застройки в границах земельного участка, определяемый как отношение суммарной площади земельного участка, которая может быть застроена, ко всей площади земельного участка - 70%. На территории земельного участка должны предусматриваться: Стоянки автомобилей: Площадь участка для стоянки одного автомобиля на автостоянках следует принимать 22,5 кв. м.	Строительство осуществлять в соответствии с СП 42.13330.2016 (Актуализированная редакция СНиП 2.07.01-89* «Градостроительство. Планировка и застройка городских и сельских поселений»), со строительными нормами и правилами, техническими регламентами, по утвержденному проекту планировки, проекту межевания территории. Использование земельных участков и объектов капитального строительства осуществлять с учетом режимов зон с особыми условиями использования территорий, приведенных в статьях 40-48 настоящих Правил.



ВИДЫ РАЗРЕШЕННОГО ИСПОЛЬЗОВАНИЯ ЗЕМЕЛЬНЫХ УЧАСТКОВ И ОБЪЕКТОВ КАПИТАЛЬНОГО СТРОИТЕЛЬСТВА			ПАРАМЕТРЫ РАЗРЕШЕННОГО ИСПОЛЬЗОВАНИЯ		ОСОБЫЕ УСЛОВИЯ РЕАЛИЗАЦИИ РЕГЛАМЕНТА
ВИДЫ ИСПОЛЬЗОВАНИЯ ЗЕМЕЛЬНОГО УЧАСТКА	ОПИСАНИЕ ВИДА РАЗРЕШЕННОГО ИСПОЛЬЗОВАНИЯ ЗЕМЕЛЬНОГО УЧАСТКА	ОБЪЕКТЫ КАПИТАЛЬНОГО СТРОИТЕЛЬСТВА И ИНЫЕ ВИДЫ ОБЪЕКТОВ			
1	2	3	4	5	
Дошкольное, начальное и среднее общее образование 3.5.1.	Размещение объектов капитального строительства, предназначенных для просвещения, дошкольного, начального и среднего общего образования.	Художественные, музыкальные школы и училища, образовательные кружки, общества знаний.	<p>Предельное количество этажей – 4.</p> <p>Минимальный размер земельного участка 15-20 кв.м. на одного учащегося.</p> <p>Объекты капитального строительства (стены здания) располагаются в состоянии 25 м до красных линий, до стен жилых домов и до зданий общеобразовательных школ, детских дошкольных и лечебных учреждений – по нормам инсоляции и освещенности.</p> <p>Минимальный процент озеленения – 40%.</p> <p>Отступ от красных линий – 5м.при новом строительстве.</p> <p>Максимальный процент застройки земельного участка в целях определения мест допустимого размещения зданий, строений, сооружений, за пределами которых запрещено строительство зданий, строений, сооружений - не менее 1м.</p> <p>Максимальный процент застройки в границах земельного участка, определяемый как отношение суммарной площади земельного участка, которая может быть застроена, ко всей площади земельного участка - 50%.</p>		
Религиозное использование 3.7.	Размещение объектов капитального строительства, предназначенных для отправления религиозных обрядов.	Церкви, соборы, храмы, часовни, монастыри, мечети, молельные дома.	<p>Предельная высота зданий, строений, сооружений – 50 м.</p> <p>Минимальный размер земельного участка – 0,004 га.</p> <p>Максимальный размер земельного участка – 0,3 га.</p> <p>Отступ от красных линий – 5м. при новом строительстве.</p> <p>Минимальный отступ от границ (красных линий) земельного участка в целях определения мест допустимого размещения зданий, строений, сооружений, за пределами которых запрещено строительство зданий, строений, сооружений – 1м.</p> <p>Максимальный процент застройки в границах земельного участка, определяемый как отношение суммарной площади земельного участка, которая может быть застроена, ко всей площади земельного участка - 70%.</p> <p>На территории земельного участка должны предусматриваться:</p> <p>Стоянки автомобилей;</p> <p>Площадь участка для стоянки одного автомобиля на автостоянках следует принимать 22,5 кв.м.</p>		
Обеспечение научной деятельности 3.9.	Размещение объектов капитального строительства для проведения научных исследований и изысканий, испытаний опытных промышленных образцов, для размещения организаций, осуществляющих научные изыскания, исследования и разработки (научно-исследовательские институты, проектные институты, научные центры, опытно-конструкторские центры, государственные академии наук, в том числе отраслевые), проведения научной и селекционной работы, ведения сельского и лесного хозяйства для получения ценных с научной точки зрения образцов растительного и животного мира.	Научно-исследовательские центры, информационно-вычислительного обслуживания (информационно-вычислительных центров, машино-счетных станций, корпусов спецоборудования для компьютерных систем), опытно-конструкторские центры, технопарки (индустриальные парки), лабораторные корпуса, мастерские (экспериментальные мастерские), учебно-тренировочные комплексы.	<p>Минимальный размер земельного участка – 300 кв.м.</p> <p>Предельная высота зданий, строений, сооружений - 20 м.</p> <p>Максимальный размер земельного участка – 0,5 га.</p> <p>Отступ от красных линий – 5м. при новом строительстве.</p> <p>Минимальный отступ от границ земельного участка в целях определения мест допустимого размещения зданий, строений, сооружений, за пределами которых запрещено строительство зданий, строений, сооружений – 1м.</p> <p>Максимальный процент застройки в границах земельного участка, определяемый как отношение суммарной площади земельного участка, которая может быть застроена, ко всей площади земельного участка - 70%.</p> <p>На территории земельного участка должны предусматриваться:</p> <p>Стоянки автомобилей;</p> <p>Площадь участка для стоянки одного автомобиля на автостоянках следует принимать 22,5 кв.м.</p>		
Ветеринарное обслуживание 3.10.	Размещение объектов капитального строительства, предназначенных для оказания ветеринарных услуг, содержания или разведения животных, не являющихся сельскохозяйственными, под надзором человека. Содержание данного вида разрешенного использования включает в себя содержание видов разрешенного использования с кодами 3.10.1 - 3.10.2.	ветеринарные клиники, ветлечебницы с содержанием животных, питомники, кинологовические центры, пункты поддержки животных.	<p>Минимальный размер земельного участка – 100 кв.м.</p> <p>Высота зданий, строений и сооружений – до 10 м.</p> <p>Максимальный размер земельного участка – 0,3 га.</p> <p>Отступ от красных линий – 5м. при новом строительстве.</p> <p>Минимальный отступ от границ (красных линий) земельного участка в целях определения мест допустимого размещения зданий, строений, сооружений, за пределами которых запрещено строительство зданий, строений, сооружений - 1м.</p> <p>Максимальный процент застройки в границах земельного участка, определяемый как отношение суммарной площади земельного участка, которая может быть застроена, ко всей площади земельного участка - 70%.</p>		
Развлечения 4.8.	Размещение объектов капитального строительства, предназначенных для размещения: дискотек и танцевальных площадок, ночных клубов, аквапарков, боулинга, аттракционов, ипподромов, игровых автоматов (кроме игрового оборудования, используемого для проведения азартных игр) и игровых площадок.	Дискотеки, танцевальные площадки, ночные клубы, аквапарки, боулинги, аттракционы, ипподромы, игровые автоматы, игровые площадки.	<p>Максимальный размер земельного участка – 1500 кв.м.</p> <p>Минимальная площадь земельного участка 300 кв.м.</p> <p>Отступ от красной линии - не менее 5 метров, при новом строительстве.</p> <p>Максимальное количество этажей – 3 эт.</p> <p>Минимальная длина стороны земельного участка по уличному фронту – 30 м.</p> <p>Минимальная ширина/глубина – 15 м.</p> <p>Минимальный процент озеленения – 10%.</p> <p>Максимальный процент застройки в границах земельного участка, определяемый как отношение суммарной площади земельного участка, которая может быть застроена, ко всей площади земельного участка - 70%. Минимальный отступ от границ земельного участка в целях определения мест допустимого размещения зданий, строений, сооружений, за пределами которых запрещено строительство зданий, строений, сооружений - не менее 1м.</p> <p>Максимальный процент застройки в определяемый как отношение суммарной площади земельного участка, которая может быть застроена, ко всей площади земельного участка - 70%.</p> <p>На территории земельного участка границах земельного участка, должны предусматриваться:</p> <p>Стоянки автомобилей;</p> <p>Площадь участка для стоянки одного автомобиля на автостоянках следует принимать 22,5 кв.м.</p>		
Объекты придорожного сервиса 4.9.1.	Размещение автозаправочных станций (бензиновых, газовых); размещение магазинов сопутствующей торговли, зданий для организации общественного питания в качестве объектов придорожного сервиса; предоставление гостиничных услуг в качестве придорожного сервиса; размещение автомобильных моек и прачечных для автомобильных принадлежностей, мастерских, предназначенных для ремонта и обслуживания автомобилей и прочих объектов придорожного сервиса.	Автозаправочные станции (бензиновых, газовых). Магазины сопутствующей торговли, здания для организации общественного питания в качестве объектов придорожного сервиса; предоставление гостиничных услуг в качестве придорожного сервиса; автомобильные мойки и прачечные для автомобильных принадлежностей, мастерские, предназначенных для ремонта и обслуживания автомобилей и прочие объекты придорожного сервиса.	<p>Минимальный размер земельного участка 0,0015 га.</p> <p>Максимальный размер земельного участка – 0,5 га.</p> <p>Отступ от красной линии, как правило – не менее 5 м., при новом строительстве.</p> <p>Максимальное количество этажей – до 2 эт.</p> <p>Высота – до 10 м.</p> <p>Минимальный процент озеленения – 10%.</p> <p>Максимальная высота оград – 1,5 м.</p> <p>Максимальный процент застройки в границах земельного участка, определяемый как отношение суммарной площади земельного участка, которая может быть застроена, ко всей площади земельного участка -70%.</p> <p>Минимальный отступ от границ земельного участка в целях определения мест допустимого размещения зданий, строений, сооружений, за пределами которых запрещено строительство зданий, строений, сооружений - не менее 1м.</p> <p>На территории земельного участка должны предусматриваться: Стоянки автомобилей;</p> <p>Площадь участка для стоянки одного автомобиля на автостоянках следует принимать 22,5 кв.м.</p>		Использование земельных участков и объектов капитального строительства осуществлять с учетом режимов зон с особыми условиями использования территорий, приведенных в статьях 40-48 настоящих Правил.
Среднеэтажная жилая застройка 2.5.	Размещение жилых домов, предназначенных для разделения на квартиры, каждая из которых пригодна для постоянного проживания (жилые дома высотой не выше надземных этажей, разделенных на две и более квартиры); благоустройство и озеленение; размещение подземных гаражей и автостоянок; обустройство спортивных и детских площадок, площадок отдыха; размещение объектов обслуживания жилой застройки во встроженных, пристроенных и встроено-пристроенных помещениях многоквартирного дома, если общая площадь таких помещений в многоквартирном доме не составляет более 20% общей площади помещений дома.	Многоквартирные жилые дома. Подземные гаражи и автостоянки. Спортивные и детские площадки. Площадки отдыха.	<p>Минимальный размер земельного участка для застройки этажно до 5 этажей – 0,16 га, для застройки этажно 6-8 этажей – 0,26 га.</p> <p>Максимальный размер земельного участка – 5,0 га.</p> <p>Минимальное количество этажей- 5эт.</p> <p>Этажность – не более 8 этажей.</p> <p>Предельная высота зданий - 27 м.</p> <p>Высота конструкций на здании не должна превышать 10% от предельной высоты здания.</p> <p>Предельные параметры разрешенного строительства принимаются в соответствии с утвержденной документацией по планировке территории.</p> <p>На территории земельного участка должны предусматриваться:</p> <p>Стоянки автомобилей- минимальная площадь стоянок временного хранения определяется из расчета 2,6 кв.м на 1 жителя, в т.ч. 1,9 кв.м на 1 жителя – площадь машиномост.</p> <p>Площадки в составе придомовой территории:</p> <ul style="list-style-type: none"> <li>- для игр детей дошкольного и младшего школьного возраста из расчета 0,7 кв.м на 1 жителя;</li> <li>- для отдыха взрослого населения из расчета 0,5 кв.м на 1 жителя;</li> <li>- для занятий физкультурой из расчета 2,0 кв.м на 1 жителя.</li> <li>- для хозяйственных целей и выгула собак из расчета 0,3 кв.м на 1 жителя.</li> </ul> <p>Озеленение- минимальный процент озеленения – 25%.</p> <p>Минимальный отступ от границ (красных линий) земельного участка в целях определения места допустимого размещения зданий, строений, сооружений, за пределами которых запрещено строительство зданий, строений, сооружений - 1м., а также с учетом расчетов по требованиям норм инсоляции, освещенности и противопожарным требованиям.</p> <p>Расстояния между длинными сторонами жилых зданий - не менее 40 м, между торцами этих же зданий с окнами из жилых комнат - не менее 45 м.</p> <p>Максимальный процент застройки в границах земельного участка, определяемый как отношение суммарной площади земельного участка, которая может быть застроена, ко всей площади земельного участка -80%.</p>		Новое строительство, реконструкцию осуществлять по утвержденному проекту планировки, проекту межевания территории. При проектировании руководствоваться СП 55.13330.2016 Дома жилые многоквартирные. (Актуализированная редакция СНиП 31-02-2001), СП 42.13330.2016 (Актуализированная редакция СНиП 2.07.01-89* «Градостроительство. Планировка и застройка городских и сельских поселений») со строительными нормами и правилами, СНП, техническими регламентами. Субъекты землепользования в жилых зонах обязаны содержать придомовые территории в порядке и чистоте, сохранять зеленые насаждения, беречь объекты благоустройства. Использование земельных участков и объектов капитального строительства осуществлять с учетом режимов зон с особыми условиями использования территорий, приведенных в статьях 40-48 настоящих Правил.
Коммунальное обслуживание 3.1.	Размещение объектов капитального строительства в целях обеспечения физических и юридических лиц коммунальными услугами, в частности: поставки воды, тепла, электричества, газа, предоставления услуг связи, отвода канализационных стоков, очистки и уборки объектов недвижимости.	Котельные, водозаборы, очистные сооружения, насосные станции, водопроводы, линии электропередач, трансформаторные подстанции, газопроводы, линии связи, телефонные станции, канализация.	<p>Площадь земельных участков принимается при проектировании объектов в соответствии с требованиями к размещению таких объектов в жилой зоне.</p> <p>Минимальный размер земельного участка- 0,0001 га.</p> <p>Максимальный размер земельного участка- 3 га.</p> <p>Максимальное количество этажей- 1 эт.</p> <p>Отступ от красной линии- 5 м.</p> <p>Минимальный отступ от границ земельного участка в целях определения мест допустимого размещения зданий, строений, сооружений, за пределами которых запрещено строительство зданий, строений, сооружений - не менее 1м.</p> <p>Максимальный процент застройки в границах земельного участка, определяемый как отношение суммарной площади земельного участка, которая может быть застроена, ко всей площади земельного участка - 90%.</p>		Строительство осуществлять в соответствии с СП 42.13330.2016 (Актуализированная редакция СНиП 2.07.01-89* «Градостроительство. Планировка и застройка городских и сельских поселений»), со строительными нормами и правилами, техническими регламентами, по утвержденному проекту планировки, проекту межевания территории. Использование земельных участков и объектов капитального строительства осуществлять с учетом режимов зон с особыми условиями использования территорий, приведенных в статьях 40-48 настоящих Правил.

### ЗОНЫ ОБЪЕКТОВ ЗДРАВООХРАНЕНИЯ И СОЦИАЛЬНОГО ОБЕСПЕЧЕНИЯ (ОД3-2)

#### 1. ОСНОВНЫЕ ВИДЫ И ПАРАМЕТРЫ РАЗРЕШЕННОГО ИСПОЛЬЗОВАНИЯ ЗЕМЕЛЬНЫХ УЧАСТКОВ И ОБЪЕКТОВ КАПИТАЛЬНОГО СТРОИТЕЛЬСТВА:

ВИДЫ РАЗРЕШЕННОГО ИСПОЛЬЗОВАНИЯ ЗЕМЕЛЬНЫХ УЧАСТКОВ И ОБЪЕКТОВ КАПИТАЛЬНОГО СТРОИТЕЛЬСТВА			ПАРАМЕТРЫ РАЗРЕШЕННОГО ИСПОЛЬЗОВАНИЯ		ОСОБЫЕ УСЛОВИЯ РЕАЛИЗАЦИИ РЕГЛАМЕНТА
ВИДЫ ИСПОЛЬЗОВАНИЯ ЗЕМЕЛЬНОГО УЧАСТКА	ОПИСАНИЕ ВИДА РАЗРЕШЕННОГО ИСПОЛЬЗОВАНИЯ ЗЕМЕЛЬНОГО УЧАСТКА	ОБЪЕКТЫ КАПИТАЛЬНОГО СТРОИТЕЛЬСТВА И ИНЫЕ ВИДЫ ОБЪЕКТОВ			
1	2	3	4	5	
Здравоохранение 3.4.	Размещение объектов капитального строительства, предназначенных для оказания гражданам медицинской помощи. Содержание данного вида разрешенного использования включает в себя содержание видов разрешенного использования с кодами 3.4.1. - 3.4.2.	Объекты стационарного лечения.	<p>Минимальный размер земельного участка – 0,1 га. Отступ от красных линий – 5м. при новом строительстве. При новом строительстве следует определять площадь земельного участка стационара в зависимости от коечной емкости:</p> <ul style="list-style-type: none"> <li>- 50 коек – 300 кв.м на 1 койку;</li> <li>- 150 коек – 200 кв.м на 1 койку;</li> <li>- 300-400 коек – 150 кв.м на 1 койку;</li> <li>- 500-600 коек – 100 кв.м на 1 койку;</li> <li>- 800 коек – 80 кв.м на 1 койку;</li> <li>- 1000 коек – 60 кв.м на 1 койку.</li> </ul> <p>Максимальный размер земельного участка – 12,0 га.</p> <p>Предельная высота зданий – 20 м.</p>		Строительство осуществлять в соответствии с СП 42.13330.2016 (Актуализированная редакция СНиП 2.07.01-89* «Градостроительство. Планировка и застройка городских и сельских поселений»), со строительными нормами и правилами, техническими регламентами, по утвержденному проекту планировки, проекту межевания территории. Использование земельных участков и объектов капитального строительства осуществлять с учетом режимов зон с особыми условиями использования территорий, приведенных в статьях 40-48 настоящих Правил.
		Объекты здравоохранения специального назначения.	<p>Минимальный отступ от границ (красных линий) земельного участка в целях определения мест допустимого размещения зданий, строений, сооружений, за пределами которых запрещено строительство зданий, строений, сооружений - 1м.</p>		
		Морги.	<p>Максимальный процент застройки в границах земельного участка, определяемый как отношение суммарной площади земельного участка, которая может быть застроена, ко всей площади земельного участка - 50%.</p> <p>На территории земельного участка должны предусматриваться:</p> <p>Стоянки автомобилей;</p> <p>Площадь участка для стоянки одного автомобиля на автостоянках следует принимать 22,5 кв.м.</p> <p>Озеленение:</p> <p>Минимальный процент озеленения – 50%.</p> <p>В условиях стесненной городской застройки, а также в стационарах, не имеющих в своем составе палатных отделений восстановительного лечения и ухода, допускается уменьшение площади участка в пределах 10-15% от нормируемой за счет сокращения доли зеленых насаждений и размеров садово-парковой зоны.</p> <p>Ограждение: Высота ограждения (забора) не должна превышать 2 метра, высота ворот не более 2,5 метров.</p>		

ВИДЫ РАЗРЕШЕННОГО ИСПОЛЬЗОВАНИЯ ЗЕМЕЛЬНЫХ УЧАСТКОВ И ОБЪЕКТОВ КАПИТАЛЬНОГО СТРОИТЕЛЬСТВА			ПАРАМЕТРЫ РАЗРЕШЕННОГО ИСПОЛЬЗОВАНИЯ	ОСОБЫЕ УСЛОВИЯ РЕАЛИЗАЦИИ РЕГЛАМЕНТА
ВИДЫ ИСПОЛЬЗОВАНИЯ ЗЕМЕЛЬНОГО УЧАСТКА	ОПИСАНИЕ ВИДА РАЗРЕШЕННОГО ИСПОЛЬЗОВАНИЯ ЗЕМЕЛЬНОГО УЧАСТКА	ОБЪЕКТЫ КАПИТАЛЬНОГО СТРОИТЕЛЬСТВА И ИНЫЕ ВИДЫ ОБЪЕКТОВ		
1	2	3	4	5
		Амбулаторно-поликлинические учреждения. Объекты по оказанию фармацевтической помощи гражданам. Объекты оказания первой медицинской помощи.	Минимальный размер земельного участка – 0,01 га. Отступ от красных линий – 5м. при новом строительстве. При новом строительстве размер земельного участка для поликлинических учреждений 0,1 га на 100 посещений в смену, но не менее 0,5 га на 1 объект. Для объектов оказания первой медицинской помощи минимальный размер земельного участка – 0,3 га. Максимальный размер земельного участка – 1,0 га. Предельная высота зданий – 20 м. Для объектов оказания первой медицинской помощи этажность – не более 3 этажей. Минимальный отступ от границ земельного участка в целях определения мест допустимого размещения зданий, строений, сооружений, за пределами которых запрещено строительство зданий, строений, сооружений – 1м. На территории земельного участка должны предусматриваться: Стоянки автомобилей: Площадь участка для стоянки одного автомобиля на автостоянках следует принимать 22,5 кв.м. Озеленение: Процент озеленения земельного участка – 20%. Допускается компенсация озелененных территорий за границами земельного участка со стороны основной улицы, но не более чем на 50%. Ограждение: Высота ограждения (забора) не должна превышать 2 метра. Максимальный процент застройки в границах земельного участка, определяемый как отношение суммарной площади земельного участка, которая может быть застроена, ко всей площади земельного участка - 70%.	
Социальное обслуживание 3.2.	Размещение объектов капитального строительства, предназначенных для оказания гражданам социальной помощи (службы занятости населения, дома престарелых, дома ребенка, детские дома, пункты питания малоимущих граждан, пункты ночлега для бездомных граждан, службы психологической и бесплатной юридической помощи, социальные, пенсионные и иные службы, в которых осуществляется прием граждан по вопросам оказания социальной помощи и назначения социальных или пенсионных выплат).	Объекты социального обслуживания.	Минимальный размер земельного участка – 0,01 га. Максимальный размер земельного участка – 0,5 га. Предельная высота зданий – 25 м. Минимальный отступ от границ (красных линий) земельного участка в целях определения мест допустимого размещения зданий, строений, сооружений, за пределами которых запрещено строительство зданий, строений, сооружений – 1м. Максимальный процент застройки в границах земельного участка, определяемый как отношение суммарной площади земельного участка, которая может быть застроена, ко всей площади земельного участка - 80%. На территории земельного участка должны предусматриваться: Стоянки автомобилей: Площадь участка для стоянки одного автомобиля на автостоянках следует принимать 22,5 кв.м. Озеленение: Процент озеленения земельного участка – 20%. Допускается компенсация озелененных территорий за границами земельного участка со стороны основной улицы, но не более чем на 50%. Ограждение: Высота ограждения (забора) не должна превышать 1,8 метра, высота ворот не более 2,5 метров.	Строительство осуществлять в соответствии с СП 42.13330.2016 (Актуализированная редакция СНиП 2.07.01-89* «Градостроительство. Планировка и застройка городских и сельских поселений»), со строительными нормами и правилами, техническими регламентами, по утвержденному проекту планировки, проекту межевания территории. Использование земельных участков и объектов капитального строительства осуществлять с учетом режимов зон с особыми условиями использования территорий, приведенных в статьях 40-48 настоящих Правил.
Автомобильный транспорт 7.2	Размещение автомобильных дорог и технически связанных с ними сооружений; размещение зданий и сооружений, предназначенных для обслуживания пассажиров, а также обеспечивающие работу транспортных средств, размещение объектов, предназначенных для размещения постов органов внутренних дел, ответственных за безопасность дорожного движения; оборудование земельных участков для стоянок автомобильного транспорта, а также для размещения депо (устройства мест стоянок) автомобильного транспорта, осуществляющего перевозки людей по установленному маршруту	Автомобильные дороги, проезды, остановки общественного транспорта	Предельные (минимальные и (или) максимальные) размеры земельных участков, предельные параметры разрешенного строительства, реконструкции объектов капитального строительства не подлежат установлению.	Границы полосы отвода автомобильной дороги определяются на основании документации по планировке территории. Подготовка документации по планировке территории, предназначенной для размещения автомобильных дорог и (или) объектов дорожного сервиса, осуществляется с учетом утверждаемых Правительством Российской Федерации норм отвода земель для размещения указанных объектов. Проектирование автомобильных дорог осуществляется в соответствии с требованиями Градостроительного кодекса Российской Федерации, Федерального закона от 08.11.2007 г. № 257-ФЗ «Об автомобильных дорогах и о дорожной деятельности в Российской Федерации и о внесении изменений в отдельные законодательные акты Российской Федерации». Ширина полос отвода земель, отводимых для автомобильных дорог и транспортных развязок движения, определяются в зависимости от категории дорог, количества полос движения, высоты насыпей или глубины выемок, наличия или отсутствия боковых резервов, принятых в проекте заложений откосов насыпей и выемок и других условий в соответствии с требованиями СН 467-74.
Земельные участки (территории) общего пользования 12.0	Размещение объектов улично-дорожной сети, автомобильных дорог и пешеходных тротуаров в границах населенных пунктов, пешеходных переходов, набережных, береговых полос водных объектов общего пользования, скверов, бульваров, площадей, проездов, малых архитектурных форм благоустройства.	Пешеходные тротуары; Пешеходные переходы; Бульвары; Набережные и др.	Минимальный размер земельного участка – 0,01 га. Максимальный размер земельного участка – 20,0 га. Территорию зеленых насаждений принимать для: - бульвара 70-75 % общей площади зоны, аллеи, дорожки, площадки -25-30%; - сквера 60-75 % общей площади зоны, аллеи, дорожки, площадки -25-40%. Минимальный отступ от границ земельного участка в целях определения мест допустимого размещения зданий, строений, сооружений, за пределами которых запрещено строительство зданий, строений, сооружений - не подлежит установлению. Максимальный процент застройки в границах земельного участка, определяемый как отношение суммарной площади земельного участка, которая может быть застроена, ко всей площади земельного участка - не подлежит установлению.	Использование земельных участков и объектов капитального строительства осуществлять с учетом режимов зон с особыми условиями использования территорий, приведенных в статьях 40-48 настоящих Правил.

2. ВСПОМОГАТЕЛЬНЫЕ ВИДЫ И ПАРАМЕТРЫ РАЗРЕШЕННОГО ИСПОЛЬЗОВАНИЯ ЗЕМЕЛЬНЫХ УЧАСТКОВ И ОБЪЕКТОВ КАПИТАЛЬНОГО СТРОИТЕЛЬСТВА:

ВИДЫ РАЗРЕШЕННОГО ИСПОЛЬЗОВАНИЯ ЗЕМЕЛЬНЫХ УЧАСТКОВ И ОБЪЕКТОВ КАПИТАЛЬНОГО СТРОИТЕЛЬСТВА			ПАРАМЕТРЫ РАЗРЕШЕННОГО ИСПОЛЬЗОВАНИЯ	ОСОБЫЕ УСЛОВИЯ РЕАЛИЗАЦИИ РЕГЛАМЕНТА
ВИДЫ ИСПОЛЬЗОВАНИЯ ЗЕМЕЛЬНОГО УЧАСТКА	ОПИСАНИЕ ВИДА РАЗРЕШЕННОГО ИСПОЛЬЗОВАНИЯ ЗЕМЕЛЬНОГО УЧАСТКА	ОБЪЕКТЫ КАПИТАЛЬНОГО СТРОИТЕЛЬСТВА И ИНЫЕ ВИДЫ ОБЪЕКТОВ		
1	2	3	4	5
Обслуживание автотранспорта 4.9.	Размещение постоянных или временных гаражей с несколькими стояночными местами, стоянок (парковок), гаражей, в том числе многоярусных, не указанных в коде 2.7.1.	Стоянки автомобилей.	Максимальный процент застройки – 15% (дополнительно к застройке основного вида разрешенного использования, совместно с застройкой иного вспомогательного вида разрешенного использования). Надземные стоянки автомобилей высотой не более 9 этажей (ярусом), подземные – не более 5 этажей (ярусом). Предельные (минимальные и (или) максимальные) размеры земельных участков, в том числе их площадь - не подлежат установлению.	Строительство осуществлять в соответствии с СП 42.13330.2016 (Актуализированная редакция СНиП 2.07.01-89* «Градостроительство. Планировка и застройка городских и сельских поселений»), со строительными нормами и правилами, техническими регламентами, по утвержденному проекту планировки, проекту межевания территории. Использование земельных участков и объектов капитального строительства осуществлять с учетом режимов зон с особыми условиями использования территорий, приведенных в статьях 40-48 настоящих Правил.
Коммунальное обслуживание 3.1.	Размещение объектов капитального строительства в целях обеспечения физических и юридических лиц коммунальными услугами, в частности: поставки воды, тепла, электричества, газа, предоставления услуг связи, отвода канализационных стоков, очистки и уборки объектов недвижимости (котельных, водозаборов, очистных сооружений, насосных станций, водопроводов, линий электропередачи, трансформаторных подстанций, газопроводов, линий связи, телефонных станций, канализаций).	Объекты инженерно-технического обеспечения, сооружения и коммуникации.	Максимальное количество этажей- 2 эт. Минимальный размер земельного участка- 0,0001 га. Максимальный размер земельного участка- 0,5 га, площадь земельных участков принимать при проектировании объектов в соответствии с требованиями к размещению таких объектов в жилой зоне. Предельная высота зданий, строений и сооружений – не подлежит установлению. Предельная высота этажей – не подлежит установлению. Минимальный отступ от границ (красных линий) земельного участка в целях определения мест допустимого размещения зданий, строений, сооружений, за пределами которых запрещено строительство зданий, строений, сооружений – 1м. Максимальный процент застройки в границах земельного участка, определяемый как отношение суммарной площади земельного участка, которая может быть застроена, ко всей площади земельного участка - не подлежит установлению.	

3. УСЛОВНО РАЗРЕШЕННЫЕ ВИДЫ И ПАРАМЕТРЫ ИСПОЛЬЗОВАНИЯ ЗЕМЕЛЬНЫХ УЧАСТКОВ И ОБЪЕКТОВ КАПИТАЛЬНОГО СТРОИТЕЛЬСТВА:

ВИДЫ РАЗРЕШЕННОГО ИСПОЛЬЗОВАНИЯ ЗЕМЕЛЬНЫХ УЧАСТКОВ И ОБЪЕКТОВ КАПИТАЛЬНОГО СТРОИТЕЛЬСТВА			ПАРАМЕТРЫ РАЗРЕШЕННОГО ИСПОЛЬЗОВАНИЯ	ОСОБЫЕ УСЛОВИЯ РЕАЛИЗАЦИИ РЕГЛАМЕНТА
ВИДЫ ИСПОЛЬЗОВАНИЯ ЗЕМЕЛЬНОГО УЧАСТКА	ОПИСАНИЕ ВИДА РАЗРЕШЕННОГО ИСПОЛЬЗОВАНИЯ ЗЕМЕЛЬНОГО УЧАСТКА	ОБЪЕКТЫ КАПИТАЛЬНОГО СТРОИТЕЛЬСТВА И ИНЫЕ ВИДЫ ОБЪЕКТОВ		
1	2	3	4	5
Коммунальное обслуживание 3.1.	Размещение объектов капитального строительства в целях обеспечения физических и юридических лиц коммунальными услугами, в частности: поставки воды, тепла, электричества, газа, предоставления услуг связи, отвода канализационных стоков, очистки и уборки объектов недвижимости.	Котельные, водозаборы, очистные сооружения, насосные станции, водопроводы, линии электропередачи, трансформаторные подстанции, газопроводы, линии связи, телефонные станции, канализация.	Площадь земельных участков принимать при проектировании объектов в соответствии с требованиями к размещению таких объектов в жилой зоне. Минимальный размер земельного участка- 0,0001 га. Максимальный размер земельного участка- 3 га. Максимальное количество этажей- 1 эт. Отступ от красной линии- 5 м. Минимальный отступ от границ земельного участка в целях определения мест допустимого размещения зданий, строений, сооружений, за пределами которых запрещено строительство зданий, строений, сооружений - не менее 1м. Максимальный процент застройки в границах земельного участка, определяемый как отношение суммарной площади земельного участка, которая может быть застроена, ко всей площади земельного участка - 90%.	Строительство осуществлять в соответствии с СП 42.13330.2016 (Актуализированная редакция СНиП 2.07.01-89* «Градостроительство. Планировка и застройка городских и сельских поселений»), со строительными нормами и правилами, техническими регламентами, по утвержденному проекту планировки, проекту межевания территории. Использование земельных участков и объектов капитального строительства осуществлять с учетом режимов зон с особыми условиями использования территорий, приведенных в статьях 40-48 настоящих Правил.

ЗОНА РАЗМЕЩЕНИЯ ОБЪЕКТОВ СРЕДНЕГО И ВЫСШЕГО ПРОФЕССИОНАЛЬНОГО ОБРАЗОВАНИЯ (ОДЗ-3)

1. ОСНОВНЫЕ ВИДЫ И ПАРАМЕТРЫ РАЗРЕШЕННОГО ИСПОЛЬЗОВАНИЯ ЗЕМЕЛЬНЫХ УЧАСТКОВ И ОБЪЕКТОВ КАПИТАЛЬНОГО СТРОИТЕЛЬСТВА:

ВИДЫ РАЗРЕШЕННОГО ИСПОЛЬЗОВАНИЯ ЗЕМЕЛЬНЫХ УЧАСТКОВ И ОБЪЕКТОВ КАПИТАЛЬНОГО СТРОИТЕЛЬСТВА			ПАРАМЕТРЫ РАЗРЕШЕННОГО ИСПОЛЬЗОВАНИЯ	ОСОБЫЕ УСЛОВИЯ РЕАЛИЗАЦИИ РЕГЛАМЕНТА
ВИДЫ ИСПОЛЬЗОВАНИЯ ЗЕМЕЛЬНОГО УЧАСТКА	ОПИСАНИЕ ВИДА РАЗРЕШЕННОГО ИСПОЛЬЗОВАНИЯ ЗЕМЕЛЬНОГО УЧАСТКА	ОБЪЕКТЫ КАПИТАЛЬНОГО СТРОИТЕЛЬСТВА И ИНЫЕ ВИДЫ ОБЪЕКТОВ		
1	2	3	4	5
Среднее и высшее профессиональное образование 3.5.2.	Размещение объектов капитального строительства, предназначенных для профессионального образования и просвещения (профессиональные технические училища, колледжи, художественные, музыкальные училища, общественные знания, институты, университеты, организации по переподготовке и повышению квалификации специалистов и иные организации, осуществляющие деятельность по образованию и просвещению).	Учреждения среднего профессионального и пред вузовского образования, дополнительного образования взрослых. Учреждения высшего профессионального образования и повышения квалификации. Объекты информационного обеспечения в средних и высших образовательных учреждениях. Объекты временного проживания обучающихся.	Минимальный размер земельного участка – 0,1 га. Максимальный размер земельного участка – 2,0 га. Предельная высота зданий – 25 м. Отступ от красных линий – не менее 5м. Минимальный отступ от границ земельного участка в целях определения мест допустимого размещения зданий, строений, сооружений, за пределами которых запрещено строительство зданий, строений, сооружений – 1м. Максимальный процент застройки в границах земельного участка, определяемый как отношение суммарной площади земельного участка, которая может быть застроена, ко всей площади земельного участка - 80%. Предельные параметры разрешенного строительства принимаются в соответствии с утвержденной документацией по планировке территории. На территории земельного участка должны предусматриваться: Стоянки автомобилей: Площадь участка для стоянки одного автомобиля на автостоянках следует принимать 22,5 кв.м. Ограждение: Высота ограждения (забора) не должна превышать 1,8 метра.	Строительство осуществлять в соответствии с СП 42.13330.2016 (Актуализированная редакция СНиП 2.07.01-89* «Градостроительство. Планировка и застройка городских и сельских поселений»), со строительными нормами и правилами, техническими регламентами, по утвержденному проекту планировки, проекту межевания территории. Использование земельных участков и объектов капитального строительства осуществлять с учетом режимов зон с особыми условиями использования территорий, приведенных в статьях 40-48 настоящих Правил.
Обеспечение научной деятельности 3.9.	Размещение объектов капитального строительства для проведения научных исследований и изысканий, испытаний опытных промышленных образцов, для размещения организаций, осуществляющих научные изыскания, исследования и разработки (научно-исследовательские институты, проектные институты, научные центры, опытно-конструкторские центры, государственные академии наук, в том числе отраслевые), проведения научной и селекционной работы, ведения сельского и лесного хозяйства для получения ценных с научной точки зрения образцов растительного и животного мира.	Объекты научно-исследовательских и проектных организаций.	Минимальный размер земельного участка – 0,2 га. Максимальный размер земельного участка – 2,0 га. Предельная высота зданий – 30 м. Отступ от красных линий не менее 5м. при новом строительстве. Минимальный отступ от границ земельного участка в целях определения мест допустимого размещения зданий, строений, сооружений, за пределами которых запрещено строительство зданий, строений, сооружений – 1м. Максимальный процент застройки в границах земельного участка, определяемый как отношение суммарной площади земельного участка, которая может быть застроена, ко всей площади земельного участка - надземной части – 80%. На территории земельного участка должны предусматриваться: Стоянки автомобилей: Площадь участка для стоянки одного автомобиля на автостоянках следует принимать 22,5 кв.м. Ограждение: Высота ограждения (забора) не должна превышать 1,8 метра.	Строительство осуществлять в соответствии с СП 42.13330.2016 (Актуализированная редакция СНиП 2.07.01-89* «Градостроительство. Планировка и застройка городских и сельских поселений»), со строительными нормами и правилами, техническими регламентами, по утвержденному проекту планировки, проекту межевания территории. Использование земельных участков и объектов капитального строительства осуществлять с учетом режимов зон с особыми условиями использования территорий, приведенных в статьях 40-48 настоящих Правил.



ВИДЫ РАЗРЕШЕННОГО ИСПОЛЬЗОВАНИЯ ЗЕМЕЛЬНЫХ УЧАСТКОВ И ОБЪЕКТОВ КАПИТАЛЬНОГО СТРОИТЕЛЬСТВА			ПАРАМЕТРЫ РАЗРЕШЕННОГО ИСПОЛЬЗОВАНИЯ	ОСОБЫЕ УСЛОВИЯ РЕАЛИЗАЦИИ РЕГЛАМЕНТА
ВИДЫ ИСПОЛЬЗОВАНИЯ ЗЕМЕЛЬНОГО УЧАСТКА	ОПИСАНИЕ ВИДА РАЗРЕШЕННОГО ИСПОЛЬЗОВАНИЯ ЗЕМЕЛЬНОГО УЧАСТКА	ОБЪЕКТЫ КАПИТАЛЬНОГО СТРОИТЕЛЬСТВА И ИНЫЕ ВИДЫ ОБЪЕКТОВ	4	5
1 Автомобильный транспорт 7.2	2 Размещение автомобильных дорог и технических связанных с ними сооружений; размещение зданий и сооружений, предназначенных для обслуживания пассажиров, а также обеспечивающие работу транспортных средств, размещение объектов, предназначенных для размещения постов органов внутренних дел, ответственных за безопасность дорожного движения; оборудование земельных участков для стоянок автомобильного транспорта, а также для размещения депо (устройства мест стоянок) автомобильного транспорта, осуществляющего перевозки людей по установленному маршруту	3 Автомобильные дороги, проезды, остановки общественного транспорта, непосредственно примыкающие к дорогам строения и сооружения (земляное полотно, мосты, сигнальное оборудование, служебно-технические здания), водосточные, защитные и другие искусственные сооружения, сооружения на съездах и пересечениях дорог, остановочные павильоны и другие объекты дорожного хозяйства.	4 Предельные (минимальные и (или) максимальные) размеры земельных участков, предельные параметры разрешенного строительства, реконструкции объектов капитального строительства не подлежат установлению.	5 Границы полосы отвода автомобильной дороги определяются на основании документации по планировке территории. Подготовка документации по планировке территории, предназначенной для размещения автомобильных дорог и (или) объектов дорожного сервиса, осуществляется с учетом утверждаемых Правительством Российской Федерации норм отвода земель для размещения указанных объектов. Проектирование автомобильных дорог осуществляется в соответствии с требованиями Градостроительного кодекса Российской Федерации, Федерального закона от 08.11.2007 г. № 257-ФЗ «Об автомобильных дорогах и о дорожной деятельности в Российской Федерации и о внесении изменений в отдельные законодательные акты Российской Федерации». Ширина полос и размеры участков земель, отводимых для автомобильных дорог и транспортных развязок движения, определяются в зависимости от категории дорог, количества полос движения, высоты насыпей или глубины выемок, наличия или отсутствия боковых резервов, принятых в проекте заложений откосов насыпей и выемок и других условий в соответствии с требованиями СН 467-74.
Земельные участки (территории) общего пользования 12.0	Размещение объектов улично-дорожной сети, автомобильных дорог и пешеходных тротуаров в границах населенных пунктов, пешеходных переходов, набережных, береговых полос водных объектов общего пользования, скверов, бульваров, площадей, проездов, малых архитектурных форм благоустройства.	Пешеходные тротуары; Пешеходные переходы; Бульвары; Набережные и др.	Минимальный размер земельного участка – 0,01 га. Максимальный размер земельного участка – 20,0 га. Территорию зеленых насаждений принимать для: - бульвара 70-75 % общей площади зоны, аллеи, дорожки, площадки -25-30%; - сквера 60-75 % общей площади зоны, аллеи, дорожки, площадки -25-40%. Минимальный отступ от границ земельного участка в целях определения мест допустимого размещения зданий, строений, сооружений, за пределами которых запрещено строительство зданий, строений, сооружений - не подлежит установлению. Максимальный процент застройки в границах земельного участка, определяемый как отношение суммарной площади земельного участка, которая может быть застроена, ко всей площади земельного участка - не подлежит установлению.	Использование земельных участков и объектов капитального строительства осуществлять с учетом режимов зон с особыми условиями использования территорий, приведенных в статьях 40-48 настоящих Правил.

## 2. ВСПОМОГАТЕЛЬНЫЕ ВИДЫ И ПАРАМЕТРЫ РАЗРЕШЕННОГО ИСПОЛЬЗОВАНИЯ ЗЕМЕЛЬНЫХ УЧАСТКОВ И ОБЪЕКТОВ КАПИТАЛЬНОГО СТРОИТЕЛЬСТВА:

ВИДЫ РАЗРЕШЕННОГО ИСПОЛЬЗОВАНИЯ ЗЕМЕЛЬНЫХ УЧАСТКОВ И ОБЪЕКТОВ КАПИТАЛЬНОГО СТРОИТЕЛЬСТВА			ПАРАМЕТРЫ РАЗРЕШЕННОГО ИСПОЛЬЗОВАНИЯ	ОСОБЫЕ УСЛОВИЯ РЕАЛИЗАЦИИ РЕГЛАМЕНТА
ВИДЫ ИСПОЛЬЗОВАНИЯ ЗЕМЕЛЬНОГО УЧАСТКА	ОПИСАНИЕ ВИДА РАЗРЕШЕННОГО ИСПОЛЬЗОВАНИЯ ЗЕМЕЛЬНОГО УЧАСТКА	ОБЪЕКТЫ КАПИТАЛЬНОГО СТРОИТЕЛЬСТВА И ИНЫЕ ВИДЫ ОБЪЕКТОВ	4	5
1 Обслуживание автотранспорта 4.9.	2 Размещение постоянных или временных гаражей с несколькими стояночными местами, стоянок (парковок), гаражей, в том числе многоэтажных, не указанных в коде 2.7.1.	3 Стоянки автомобилей.	4 Надземные стоянки автомобилей высотой не более 9 этажей (ярусом), подземные – не более 5 этажей (ярусом). Предельные (минимальные и (или) максимальные) размеры земельных участков, в том числе их площадь - не подлежат установлению. Минимальный отступ от границ земельного участка в целях определения мест допустимого размещения зданий, строений, сооружений, за пределами которых запрещено строительство зданий, строений, сооружений - не менее 1м., при новом строительстве. Максимальный процент застройки – 15% (дополнительно к застройке основного вида разрешенного использования, совместно с застройкой иного вспомогательного вида разрешенного использования).	5 Строительство осуществлять в соответствии с СП 42.13330.2016 (Актуализированная редакция СНиП 2.07.01-89* «Градостроительство. Планировка и застройка городских и сельских поселений»), со строительными нормами и правилами, техническими регламентами, по утвержденному проекту планировки, проекту межевания территории. Использование земельных участков и объектов капитального строительства осуществлять с учетом режимов зон с особыми условиями использования территорий, приведенных в статьях 40-48 настоящих Правил.
Коммунальное обслуживание 3.1.	Размещение объектов капитального строительства в целях обеспечения физических и юридических лиц коммунальными услугами, в частности: поставки воды, тепла, электричества, газа, предоставления услуг связи, отвода канализационных стоков, очистки и уборки объектов недвижимости (котельных, водозаборов, очистных сооружений, насосных станций, водопроводов, линий электропередачи, трансформаторных подстанций, газопроводов, линий связи, телефонных станций, канализаций).	Объекты инженерно-технического обеспечения, сооружения и коммуникации.	Максимальное количество этажей- 2 эт. Минимальный размер земельного участка- 0,0001 га. Максимальный размер земельного участка- 0,5 га, площадь земельных участков принимать при проектировании объектов в соответствии с требованиями к размещению таких объектов в жилой зоне. Отступ от красных линий – не менее 5м. Минимальный отступ от границ (красных линий) земельного участка в целях определения мест допустимого размещения зданий, строений, сооружений, за пределами которых запрещено строительство зданий, строений, сооружений - не менее 1м, при новом строительстве. Максимальный процент застройки в границах земельного участка, определяемый как отношение суммарной площади земельного участка, которая может быть застроена, ко всей площади земельного участка - 90%.	

## 3. УСЛОВНО РАЗРЕШЕННЫЕ ВИДЫ И ПАРАМЕТРЫ ИСПОЛЬЗОВАНИЯ ЗЕМЕЛЬНЫХ УЧАСТКОВ И ОБЪЕКТОВ КАПИТАЛЬНОГО СТРОИТЕЛЬСТВА:

ВИДЫ РАЗРЕШЕННОГО ИСПОЛЬЗОВАНИЯ ЗЕМЕЛЬНЫХ УЧАСТКОВ И ОБЪЕКТОВ КАПИТАЛЬНОГО СТРОИТЕЛЬСТВА			ПАРАМЕТРЫ РАЗРЕШЕННОГО ИСПОЛЬЗОВАНИЯ	ОСОБЫЕ УСЛОВИЯ РЕАЛИЗАЦИИ РЕГЛАМЕНТА
ВИДЫ ИСПОЛЬЗОВАНИЯ ЗЕМЕЛЬНОГО УЧАСТКА	ОПИСАНИЕ ВИДА РАЗРЕШЕННОГО ИСПОЛЬЗОВАНИЯ ЗЕМЕЛЬНОГО УЧАСТКА	ОБЪЕКТЫ КАПИТАЛЬНОГО СТРОИТЕЛЬСТВА И ИНЫЕ ВИДЫ ОБЪЕКТОВ	4	5
1 Коммунальное обслуживание 3.1.	2 Размещение объектов капитального строительства в целях обеспечения физических и юридических лиц коммунальными услугами, в частности: поставки воды, тепла, электричества, газа, предоставления услуг связи, отвода канализационных стоков, очистки и уборки объектов недвижимости.	3 Котельные, водозаборы, очистные сооружения, насосные станции, водопроводы, линии электропередачи, трансформаторные подстанции, газопроводы, линии связи, телефонные станции, канализация.	4 Площадь земельных участков принимать при проектировании объектов в соответствии с требованиями к размещению таких объектов в жилой зоне. Минимальный размер земельного участка- 0,0001 га. Максимальный размер земельного участка- 3 га. Максимальное количество этажей- 1 эт. Отступ от красной линии- не менее 5 м. при новом строительстве. Минимальный отступ от границ земельного участка в целях определения мест допустимого размещения зданий, строений, сооружений, за пределами которых запрещено строительство зданий, строений, сооружений - не менее 1м. Максимальный процент застройки в границах земельного участка, определяемый как отношение суммарной площади земельного участка, которая может быть застроена, ко всей площади земельного участка - 90%.	5 Строительство осуществлять в соответствии с СП 42.13330.2016 (Актуализированная редакция СНиП 2.07.01-89* «Градостроительство. Планировка и застройка городских и сельских поселений»), со строительными нормами и правилами, техническими регламентами, по утвержденному проекту планировки, проекту межевания территории. Использование земельных участков и объектов капитального строительства осуществлять с учетом режимов зон с особыми условиями использования территорий, приведенных в статьях 40-48 настоящих Правил.

## ПРОИЗВОДСТВЕННЫЕ ЗОНЫ

## ЗОНА ПРОМЫШЛЕННЫХ ОБЪЕКТОВ I, II, III КЛАССА ОПАСНОСТИ (ПЗ-1)

## 1. ОСНОВНЫЕ ВИДЫ И ПАРАМЕТРЫ РАЗРЕШЕННОГО ИСПОЛЬЗОВАНИЯ ЗЕМЕЛЬНЫХ УЧАСТКОВ И ОБЪЕКТОВ КАПИТАЛЬНОГО СТРОИТЕЛЬСТВА:

ВИДЫ РАЗРЕШЕННОГО ИСПОЛЬЗОВАНИЯ ЗЕМЕЛЬНЫХ УЧАСТКОВ И ОБЪЕКТОВ КАПИТАЛЬНОГО СТРОИТЕЛЬСТВА			ПАРАМЕТРЫ РАЗРЕШЕННОГО ИСПОЛЬЗОВАНИЯ	ОСОБЫЕ УСЛОВИЯ РЕАЛИЗАЦИИ РЕГЛАМЕНТА
ВИДЫ ИСПОЛЬЗОВАНИЯ ЗЕМЕЛЬНОГО УЧАСТКА	ОПИСАНИЕ ВИДА РАЗРЕШЕННОГО ИСПОЛЬЗОВАНИЯ ЗЕМЕЛЬНОГО УЧАСТКА	ОБЪЕКТЫ КАПИТАЛЬНОГО СТРОИТЕЛЬСТВА И ИНЫЕ ВИДЫ ОБЪЕКТОВ	4	5
1 Недропользование 6.1.	2 Осуществление геологических изысканий; добыча недр открытым (карьеры, отвалы) и закрытым (шахты, скважины) способами; размещение объектов капитального строительства, в том числе подземных, в целях добычи недр; размещение объектов капитального строительства, необходимых для подготовки сырья к транспортировке и (или) промышленной переработке; размещение объектов капитального строительства, предназначенных для проживания в них сотрудников, осуществляющих обслуживание зданий и сооружений, необходимых для целей недропользования, если добыча недр происходит на межселенной территории.	3 Объекты добычи руд и нерудных ископаемых 2, 3 класса опасности.	4 Минимальный размер земельного участка – 0,01 га. Максимальный размер земельного участка – 10,0 га. Требования к размерам и озеленению санитарно-защитных зон следует принимать в соответствии с санитарно-эпидемиологическими правилами и нормативами, и иными действующими нормативными техническими документами. Озеленение не менее 50% площади санитарно-защитной зоны. Минимальный отступ от границ земельного участка в целях определения мест допустимого размещения зданий, строений, сооружений, за пределами которых запрещено строительство зданий, строений, сооружений – 1м.. Предельная высота зданий, строений и сооружений – 30 м. Максимальный процент застройки Максимальный процент застройки в границах земельного участка, определяемый как отношение суммарной площади земельного участка, которая может быть застроена, ко всей площади земельного участка - 50%. Отступ от красных линий – не менее 5м. при новом строительстве.	5 Использование земельных участков и объектов капитального строительства осуществлять с учетом режимов зон с особыми условиями использования территорий, приведенных в статьях 40-48 настоящих Правил.
Энергетика 6.7.	Размещение объектов гидроэнергетики, тепловых станций и других электростанций, размещение обслуживающих и вспомогательных для электростанций сооружений (золотавалов, гидротехнических сооружений); размещение объектов электросетевого хозяйства, за исключением объектов энергетики, размещение которых предусмотрено содержанием вида разрешенного использования с кодом 3.1.	Объекты энергетика.	Минимальный размер земельного участка – 0,01 га. Максимальный размер земельного участка – 10,0 га. Требования к размерам и озеленению санитарно-защитных зон следует принимать в соответствии с санитарно-эпидемиологическими правилами и нормативами, и иными действующими нормативными техническими документами. Озеленение не менее 50% площади санитарно-защитной зоны. Минимальный отступ от границ земельного участка в целях определения мест допустимого размещения зданий, строений, сооружений, за пределами которых запрещено строительство зданий, строений, сооружений – 1м.. Предельная высота зданий, строений и сооружений – 30 м. Максимальный процент застройки Максимальный процент застройки в границах земельного участка, определяемый как отношение суммарной площади земельного участка, которая может быть застроена, ко всей площади земельного участка - 50%. Отступ от красных линий – не менее 5м. при новом строительстве.	
Тяжелая промышленность 6.2.	Размещение объектов капитального строительства горно-обогатительной и горно-перерабатывающей, металлургической, машиностроительной промышленности, а также изготовления и ремонта продукции автомобилестроения, судостроения, авиастроения, машиностроения, станкостроения, а также другие подобные промышленные предприятия, для эксплуатации которых предусматривается установление охранных или санитарно-защитных зон, за исключением случаев, когда объект промышленности отнесен к иному виду разрешенного использования	Объекты металлургического машиностроительного и металлообрабатывающего производства 2, 3 класса опасности.	Минимальный размер земельного участка – 0,01 га. Максимальный размер земельного участка – 30,0 га. Требования к размерам и озеленению санитарно-защитных зон следует принимать в соответствии с санитарно-эпидемиологическими правилами и нормативами, и иными действующими нормативными техническими документами. Озеленение не менее 50% площади санитарно-защитной зоны. Минимальный отступ от границ земельного участка в целях определения мест допустимого размещения зданий, строений, сооружений, за пределами которых запрещено строительство зданий, строений, сооружений – 1м.. Предельная высота зданий, строений и сооружений – 30 м. Максимальный процент застройки Максимальный процент застройки в границах земельного участка, определяемый как отношение суммарной площади земельного участка, которая может быть застроена, ко всей площади земельного участка - 50%. Отступ от красных линий – не менее 5м. при новом строительстве.	
Легкая промышленность 6.3.	Размещение объектов капитального строительства, предназначенных для текстильной, фарфоро-фаянсовой, электронной промышленности	Объекты текстильной промышленности и производства легкой промышленности 2, 3 класса опасности.	Минимальный размер земельного участка – 0,01 га. Максимальный размер земельного участка – 10,0 га. Требования к размерам и озеленению санитарно-защитных зон следует принимать в соответствии с санитарно-эпидемиологическими правилами и нормативами, и иными действующими нормативными техническими документами. Озеленение не менее 50% площади санитарно-защитной зоны. Минимальный отступ от границ земельного участка в целях определения мест допустимого размещения зданий, строений, сооружений, за пределами которых запрещено строительство зданий, строений, сооружений – 1м.. Предельная высота зданий, строений и сооружений – 30 м. Максимальный процент застройки Максимальный процент застройки в границах земельного участка, определяемый как отношение суммарной площади земельного участка, которая может быть застроена, ко всей площади земельного участка - 50%. Отступ от красных линий – не менее 5м. при новом строительстве.	
Фармацевтическая промышленность 6.3.1.	Размещение объектов капитального строительства, предназначенных для фармацевтического производства, в том числе объектов, в отношении которых предусматривается установление охранных или санитарно-защитных зон.	Объекты фармацевтической промышленности и производства легкой промышленности 2, 3 класса опасности.	Минимальный размер земельного участка – 0,01 га. Максимальный размер земельного участка – 30,0 га. Требования к размерам и озеленению санитарно-защитных зон следует принимать в соответствии с санитарно-эпидемиологическими правилами и нормативами, и иными действующими нормативными техническими документами. Озеленение не менее 50% площади санитарно-защитной зоны. Минимальный отступ от границ земельного участка в целях определения мест допустимого размещения зданий, строений, сооружений, за пределами которых запрещено строительство зданий, строений, сооружений – 1м.. Предельная высота зданий, строений и сооружений – 30 м. Максимальный процент застройки Максимальный процент застройки в границах земельного участка, определяемый как отношение суммарной площади земельного участка, которая может быть застроена, ко всей площади земельного участка - 50%. Отступ от красных линий – не менее 5м. при новом строительстве.	



ВИДЫ РАЗРЕШЕННОГО ИСПОЛЬЗОВАНИЯ ЗЕМЕЛЬНЫХ УЧАСТКОВ И ОБЪЕКТОВ КАПИТАЛЬНОГО СТРОИТЕЛЬСТВА	ОПИСАНИЕ ВИДА РАЗРЕШЕННОГО ИСПОЛЬЗОВАНИЯ ЗЕМЕЛЬНОГО УЧАСТКА	ОБЪЕКТЫ КАПИТАЛЬНОГО СТРОИТЕЛЬСТВА И ИНЫЕ ВИДЫ ОБЪЕКТОВ	ПАРАМЕТРЫ РАЗРЕШЕННОГО ИСПОЛЬЗОВАНИЯ	ОСОБЫЕ УСЛОВИЯ РЕАЛИЗАЦИИ РЕГЛАМЕНТА
1	2	3	4	5
Пищевая промышленность 6.4.	Размещение объектов пищевой промышленности, по переработке сельскохозяйственной продукции способом, приводящим к их переработке в иную продукцию (консервирование, копчение, хлебопечение), в том числе для производства напитков, алкогольных напитков и табачных изделий.	Промышленные объекты и производства по обработке пищевых продуктов и вкусовых веществ 2, 3 класса опасности.	Минимальный размер земельного участка – 0,01 га. Максимальный размер земельного участка – 10,0 га. Требования к размерам и озеленению санитарно-защитных зон следует принимать в соответствии с санитарно-эпидемиологическими правилами и нормативами, и иными действующими нормативными техническими документами. Озеленение не менее 50% площади санитарно-защитной зоны. Минимальный отступ от границ земельного участка в целях определения мест допустимого размещения зданий, строений, сооружений, за пределами которых запрещено строительство зданий, строений, сооружений – 1 м. Предельная высота зданий, строений и сооружений – 30 м. Максимальный процент застройки Максимальный процент застройки в границах земельного участка, определяемый как отношение суммарной площади земельного участка, которая может быть застроена, ко всей площади земельного участка - 50%. Отступ от красных линий – не менее 5 м. при новом строительстве	
Нефтехимическая промышленность 6.5.	Размещение объектов капитального строительства, предназначенных для переработки углеводородного сырья, изготовления удобрений, полимеров, химической продукции бытового назначения и подобной продукции, а также другие подобные промышленные предприятия	Объекты химического производства 2, 3 класса опасности.	Минимальный размер земельного участка – 0,01 га. Максимальный размер земельного участка – 10,0 га. Требования к размерам и озеленению санитарно-защитных зон следует принимать в соответствии с санитарно-эпидемиологическими правилами и нормативами, и иными действующими нормативными техническими документами. Озеленение не менее 50% площади санитарно-защитной зоны. Минимальный отступ от границ земельного участка в целях определения мест допустимого размещения зданий, строений, сооружений, за пределами которых запрещено строительство зданий, строений, сооружений – 1 м. Предельная высота зданий, строений и сооружений – 30 м. Максимальный процент застройки Максимальный процент застройки в границах земельного участка, определяемый как отношение суммарной площади земельного участка, которая может быть застроена, ко всей площади земельного участка - 50%. Отступ от красных линий – не менее 5 м. при новом строительстве	
Строительная промышленность 6.6.	Размещение объектов капитального строительства, предназначенных для производства: строительных материалов (кирпичей, пиломатериалов, цемента, крепежных материалов), бытового и строительного газового и сантехнического оборудования, лифтов и подъемников, столярной продукции, сборных домов или их частей и тому подобной продукции.	Объекты строительной промышленности 2, 3 класса опасности.	Минимальный размер земельного участка – 0,01 га. Максимальный размер земельного участка – 10,0 га. Требования к размерам и озеленению санитарно-защитных зон следует принимать в соответствии с санитарно-эпидемиологическими правилами и нормативами, и иными действующими нормативными техническими документами. Озеленение не менее 50% площади санитарно-защитной зоны. Минимальный отступ от границ земельного участка в целях определения мест допустимого размещения зданий, строений, сооружений, за пределами которых запрещено строительство зданий, строений, сооружений – 1 м. Предельная высота зданий, строений и сооружений – 30 м. Максимальный процент застройки Максимальный процент застройки в границах земельного участка, определяемый как отношение суммарной площади земельного участка, которая может быть застроена, ко всей площади земельного участка - 50%. Отступ от красных линий – не менее 5 м. при новом строительстве	
Склады 6.8.	Размещение сооружений, имеющих назначение на временное хранение, распределению и перевалке грузов (за исключением хранения стратегических запасов), не являющихся частями производственных комплексов, на которых был создан груз: промышленные базы, склады, погрузочные терминалы и доки, нефтехранилища и нефтеналивные станции, газовые хранилища и обслуживающие их газоконденсатные и газоперекачивающие станции, элеваторы и продовольственные склады, за исключением железнодорожных перевалочных складов.	Коммунальные и складские объекты.	Минимальный размер земельного участка – 0,02 га. Максимальный размер земельного участка – 5,0 га. Минимальный отступ от границ земельного участка в целях определения мест допустимого размещения зданий, строений, сооружений, за пределами которых запрещено строительство зданий, строений, сооружений – 1 м. Предельная высота зданий, строений и сооружений – 27 м. Максимальный процент застройки в границах земельного участка, определяемый как отношение суммарной площади земельного участка, которая может быть застроена, ко всей площади земельного участка - 50%.	
Деловое управление 4.1.	Размещение объектов капитального строительства с целью: размещения объектов управленческой деятельности, не связанной с государственным или муниципальным управлением и оказанием услуг, а также с целью обеспечения совершения сделок, не требующих передачи товара в момент их совершения между организациями, в том числе биржевая деятельность (за исключением банковской и страховой деятельности).	Объекты органов управления производством.	Минимальный размер земельного участка – 0,02 га. Максимальный размер земельного участка – 5,0 га. Минимальный отступ от границ земельного участка в целях определения мест допустимого размещения зданий, строений, сооружений, за пределами которых запрещено строительство зданий, строений, сооружений – не менее 1 м. Предельная высота зданий, строений и сооружений – 27 м. Максимальный процент застройки в границах земельного участка, определяемый как отношение суммарной площади земельного участка, которая может быть застроена, ко всей площади земельного участка - 70%.	
Обеспечение вооруженных сил 8.1.	Размещение объектов капитального строительства, предназначенных для разработки, испытания, производства ремонта или уничтожения вооружения, техники военного назначения и боеприпасов; обустройство земельных участков в качестве испытательных полигонов, мест уничтожения вооружения и захоронения отходов, возникающих в связи с использованием, производством, ремонтом или уничтожением вооружений или боеприпасов; размещение объектов капитального строительства, необходимых для создания и хранения запасов материальных ценностей в государственном и мобилизационном резервах (хранилища, склады и другие объекты); размещение объектов, для обеспечения безопасности которых были созданы закрытые административно-территориальные образования.	Объекты капитального строительства, предназначенные для разработки, испытания, производства ремонта или уничтожения вооружения, техники военного назначения и боеприпасов. Испытательные полигоны, места уничтожения вооружения и захоронения отходов. Объекты капитального строительства, необходимых для создания и хранения запасов материальных ценностей в государственном и мобилизационном резервах (хранилища, склады и другие объекты); объекты, для обеспечения безопасности которых были созданы закрытые административно-территориальные образования.	Предельные (минимальные и (или) максимальные) размеры земельных участков, предельные параметры разрешенного строительства, реконструкции объектов капитального строительства - не подлежат установлению.	
Специальная деятельность 12.2.	Размещение, хранение, захоронение, утилизация, накопление, обработка, обезвреживание отходов производства и потребления, медицинских отходов, биологических отходов, радиоактивных отходов, веществ, разрушающих озоновый слой, а также размещение объектов размещения отходов, захоронения, хранения, обезвреживания таких отходов (скотомогильников, мусоросжигающих и мусороперерабатывающих заводов, полигонов по захоронению и сортировке бытового мусора и отходов, мест сбора вещей для их вторичной переработки	Объекты капитального строительства, предназначенные под размещение, хранение, захоронение, утилизация, накопление, обработка, обезвреживание отходов производства и потребления, медицинских отходов, биологических отходов, радиоактивных отходов; объекты размещения отходов, захоронения, хранения, обезвреживания таких отходов (скотомогильников, мусоросжигающих и мусороперерабатывающих заводов, полигонов по захоронению и сортировке бытового мусора и отходов, мест сбора вещей для их вторичной переработки	Предельные (минимальные и (или) максимальные) размеры земельных участков, предельные параметры разрешенного строительства, реконструкции объектов капитального строительства - не подлежат установлению.	
Автомобильный транспорт 7.2	Размещение автомобильных дорог и технически связанных с ними сооружений; размещение зданий и сооружений, предназначенных для обслуживания пассажиров, а также обеспечивающие работу транспортных средств, размещение объектов, предназначенных для размещения постов органов внутренних дел, ответственных за безопасность дорожного движения; оборудование земельных участков для стоянок автомобильного транспорта, осуществляющего перевозки людей по установленному маршруту	Автомобильные дороги, проезды, остановки общественного транспорта, непосредственно примыкающие к дорогам строения и сооружения (земляное полотно, мосты, сигнальное оборудование, служебно-технические здания), водосточные, защитные и другие искусственные сооружения, сооружения на съездах и пересечениях дорог, остановочные павильоны и другие объекты дорожного хозяйства.	Предельные (минимальные и (или) максимальные) размеры земельных участков, предельные параметры разрешенного строительства, реконструкции объектов капитального строительства не подлежат установлению.	Границы полосы отвода автомобильной дороги определяются на основании документации по планировке территории. Подготовка документации по планировке территории, предназначенной для размещения автомобильных дорог и (или) объектов дорожного сервиса, осуществляется с учетом утверждаемых Правительством Российской Федерации норм отвода земель для размещения указанных объектов. Проектирование автомобильных дорог осуществляется в соответствии с требованиями Градостроительного кодекса Российской Федерации, Федерального закона от 08.11.2007 г. № 257-ФЗ «Об автомобильных дорогах и о дорожной деятельности в Российской Федерации и о внесении изменений в отдельные законодательные акты Российской Федерации». Ширина полос и размеры участков земель, отводимых для автомобильных дорог и транспортных развязок движения, определяются в зависимости от категории дорог, количества полос движения, высоты насыпей или глубины выемок, наличия или отсутствия боковых резервов, принятых в проекте заложений откосов насыпей и выемок и других условий в соответствии с требованиями СН 467-74.
Земельные участки (территории) общего пользования 12.0	Размещение объектов улично-дорожной сети, автомобильных дорог и пешеходных тротуаров в границах населенных пунктов, пешеходных переходов, набережных, береговых полос водных объектов общего пользования, скверов, бульваров, площадей, проездов, малых архитектурных форм благоустройства.	Пешеходные тротуары; Пешеходные переходы; Бульвары; Набережные и др.	Минимальный размер земельного участка – 0,01 га. Максимальный размер земельного участка – 20,0 га. Территории зеленых насаждений принимаются для: - бульвара 70-75 % общей площади зоны, аллеи, дорожки, площадки -25-30%; - сквера 60-75 % общей площади зоны, аллеи, дорожки, площадки -25-40%. Минимальный отступ от границ земельного участка в целях определения мест допустимого размещения зданий, строений, сооружений, за пределами которых запрещено строительство зданий, строений, сооружений - не подлежит установлению. Максимальный процент застройки в границах земельного участка, определяемый как отношение суммарной площади земельного участка, которая может быть застроена, ко всей площади земельного участка - не подлежит установлению.	Использование земельных участков и объектов капитального строительства осуществляться с учетом режимов зон с особыми условиями использования территорий, приведенных в статьях 40-48 настоящих Правил.

2. ВСПОМОГАТЕЛЬНЫЕ ВИДЫ И ПАРАМЕТРЫ РАЗРЕШЕННОГО ИСПОЛЬЗОВАНИЯ ЗЕМЕЛЬНЫХ УЧАСТКОВ И ОБЪЕКТОВ КАПИТАЛЬНОГО СТРОИТЕЛЬСТВА:

ВИДЫ РАЗРЕШЕННОГО ИСПОЛЬЗОВАНИЯ ЗЕМЕЛЬНЫХ УЧАСТКОВ И ОБЪЕКТОВ КАПИТАЛЬНОГО СТРОИТЕЛЬСТВА	ОПИСАНИЕ ВИДА РАЗРЕШЕННОГО ИСПОЛЬЗОВАНИЯ ЗЕМЕЛЬНОГО УЧАСТКА	ОБЪЕКТЫ КАПИТАЛЬНОГО СТРОИТЕЛЬСТВА И ИНЫЕ ВИДЫ ОБЪЕКТОВ	ПАРАМЕТРЫ РАЗРЕШЕННОГО ИСПОЛЬЗОВАНИЯ	ОСОБЫЕ УСЛОВИЯ РЕАЛИЗАЦИИ РЕГЛАМЕНТА
1	2	3	4	5
Обслуживание автотранспорта 4.9.	Размещение постоянных или временных гаражей с несколькими стояночными местами, стоянок (парковок), гаражей, в том числе многоярусных, не указанных в коде 2.7.1.	Стоянки автомобилей.	Надземные стоянки автомобилей высотой не более 9 этажей (ярусов), подземные – не более 5 этажей (ярусов). Предельные (минимальные и (или) максимальные) размеры земельных участков, в том числе их площадь – не подлежат установлению. Минимальный отступ от границ (красных линий) земельного участка в целях определения мест допустимого размещения зданий, строений, сооружений, за пределами которых запрещено строительство зданий, строений, сооружений – не менее 1 м. Максимальный процент застройки – 15% (дополнительно к застройке основного вида разрешенного использования, совместно с застройкой иного вспомогательного вида разрешенного использования)	Использование земельных участков и объектов капитального строительства осуществляться с учетом режимов зон с особыми условиями использования территорий, приведенных в статьях 40-48 настоящих Правил.
Коммунальное обслуживание 3.1.	Размещение объектов капитального строительства в целях обеспечения физических и юридических лиц коммунальными услугами, в частности: поставки воды, тепла, электричества, газа, предоставления услуг связи, отвода канализационных стоков, очистки и уборки объектов недвижимости (котельных, водозаборов, очистных сооружений, насосных станций, водопроводов, линий электропередачи, трансформаторных подстанций, газопроводов, линий связи, телефонных станций, канализаций, стоянок, гаражей и мастерских для обслуживания уборочной и аварийной техники).	Объекты инженерно-технического обеспечения, сооружения и коммуникации. Стоянки, гаражи и мастерские для обслуживания уборочной и аварийной техники.	Максимальное количество этажей - 3 эт. Минимальный размер земельного участка - 0,0001 га. Максимальный размер земельного участка - 0,5 га, площадь земельных участков принимать при проектировании объектов в соответствии с требованиями к размещению таких объектов в жилой зоне. Минимальный отступ от границ (красных линий) земельного участка в целях определения мест допустимого размещения зданий, строений, сооружений, за пределами которых запрещено строительство зданий, строений, сооружений – не менее 1 м. Максимальный процент застройки в границах земельного участка, определяемый как отношение суммарной площади земельного участка, которая может быть застроена, ко всей площади земельного участка - 90%.	

3. УСЛОВНО РАЗРЕШЕННЫЕ ВИДЫ И ПАРАМЕТРЫ ИСПОЛЬЗОВАНИЯ ЗЕМЕЛЬНЫХ УЧАСТКОВ И ОБЪЕКТОВ КАПИТАЛЬНОГО СТРОИТЕЛЬСТВА:

ВИДЫ РАЗРЕШЕННОГО ИСПОЛЬЗОВАНИЯ ЗЕМЕЛЬНЫХ УЧАСТКОВ И ОБЪЕКТОВ КАПИТАЛЬНОГО СТРОИТЕЛЬСТВА		ПАРАМЕТРЫ РАЗРЕШЕННОГО ИСПОЛЬЗОВАНИЯ		ОСОБЫЕ УСЛОВИЯ РЕАЛИЗАЦИИ РЕГЛАМЕНТА
ВИДЫ ИСПОЛЬЗОВАНИЯ ЗЕМЕЛЬНОГО УЧАСТКА	ОПИСАНИЕ ВИДА РАЗРЕШЕННОГО ИСПОЛЬЗОВАНИЯ ЗЕМЕЛЬНОГО УЧАСТКА	ОБЪЕКТЫ КАПИТАЛЬНОГО СТРОИТЕЛЬСТВА И ИНЫЕ ВИДЫ ОБЪЕКТОВ		
1	2	3	4	5
Объекты гаражного назначения 2.7.1.	Размещение отдельно стоящих и пристроенных гаражей, в том числе подземных, предназначенных для хранения личного автотранспорта граждан.	Гаражи для хранения личного автотранспорта.	Минимальный размер земельного участка для автостоянок - 24 кв.м. (одно м/м), при примыкании участков для стоянки к проезжей части улиц и проездов - 18 кв.м (одно м/м). Максимальный размер земельного участка для автостоянок - 1000 кв.м. Предельное количество этажей - 2 эт. Отступ от красной линии - не менее 5 м., при новом строительстве. Минимальный отступ от границ земельного участка в целях определения мест допустимого размещения зданий, строений, сооружений, за пределами которых запрещено строительство зданий, строений, сооружений - не менее 1м., при новом строительстве. Расстояние от наземных и наземно-подземных гаражей, открытых стоянок, предназначенных для постоянного и временного хранения легковых автомобилей до жилых домов и общественных зданий, а также до участков школ, детских яслей-садов и лечебных учреждений стационарного типа, размещаемых на селитебных территориях принимать не менее приведенных в СП 42.13330.2016 «Градостроительство. Планировка и застройка городских и сельских поселений», 2.2.1/2.1.1.1200-03 «Санитарно-защитные зоны и санитарная классификация предприятий, сооружений и иных объектов». Не допускается устройство стоянок, а также гостевых парковок в пределах первого этажа жилого здания. Этажи жилые и этажи с помещениями для детских дошкольных учреждений и лечебно-профилактических учреждений должны отделяться от подземной автостоянки техническим этажом. Максимальный процент застройки в границах земельного участка, определяемый как отношение суммарной площади земельного участка, которая может быть застроена, ко всей площади земельного участка - 90%.	Использование земельных участков и объектов капитального строительства осуществлять с учетом режимов зон с особыми условиями использования территорий, приведенных в статьях 40-48 настоящих Правил
Объекты придорожного сервиса 4.9.1.	Размещение автозаправочных станций (бензиновых, газовых); размещение магазинов сопутствующей торговли, зданий для организации общественного питания в качестве объектов придорожного сервиса; предоставление гостиничных услуг в качестве придорожного сервиса; размещение автомобильных моек и прачечных для автомобильных принадлежностей, мастерских, предназначенных для ремонта и обслуживания автомобилей и прочих объектов придорожного сервиса.	Автозаправочные станции (бензиновых, газовых); Магазины сопутствующей торговли, здания для организации общественного питания в качестве объектов придорожного сервиса; предоставление гостиничных услуг в качестве придорожного сервиса; автомобильные мойки и прачечные для автомобильных принадлежностей, мастерские, предназначенных для ремонта и обслуживания автомобилей и прочие объекты придорожного сервиса.	Минимальный размер земельного участка 0,0015 га. Максимальный размер земельного участка - 500 кв.м. Отступ от красной линии - не менее 5 метров, при новом строительстве. Максимальное количество этажей - до 2 эт. Высота - до 10 м.; Минимальный отступ от границ земельного участка в целях определения мест допустимого размещения зданий, строений, сооружений, за пределами которых запрещено строительство зданий, строений, сооружений - не менее 1м. Максимальный процент застройки в границах земельного участка, определяемый как отношение суммарной площади земельного участка, которая может быть застроена, ко всей площади земельного участка - 70%. Минимальный процент озеленения - 10%. Максимальная высота оград - 1,5 м.	Использование земельных участков и объектов капитального строительства осуществлять с учетом режимов зон с особыми условиями использования территорий, приведенных в статьях 40-48 настоящих Правил.
Коммунальное обслуживание 3.1.	Размещение объектов капитального строительства в целях обеспечения физических и юридических лиц коммунальными услугами, в частности: поставки воды, тепла, электричества, газа, предоставления услуг связи, отвода канализационных стоков, очистки и уборки объектов недвижимости.	Котельные, водозаборы, очистные сооружения, насосные станции, водопроводы, линии электропередач, трансформаторные подстанции, газопроводы, линии связи, телефонные станции, канализация.	Площадь земельных участков принимать при проектировании объектов в соответствии с требованиями к размещению таких объектов в жилой зоне. Минимальный размер земельного участка - 0,0001 га. Максимальный размер земельного участка - 3 га. Максимальное количество этажей - 1 эт. Отступ от красной линии - не менее 5 м. при новом строительстве. Минимальный отступ от границ земельного участка в целях определения мест допустимого размещения зданий, строений, сооружений, за пределами которых запрещено строительство зданий, строений, сооружений - не менее 1м. Максимальный процент застройки в границах земельного участка, определяемый как отношение суммарной площади земельного участка, которая может быть застроена, ко всей площади земельного участка - 90%.	Строительство осуществлять в соответствии с СП 42.13330.2016 (Актуализированная редакция СНиП 2.07.01-89* «Градостроительство. Планировка и застройка городских и сельских поселений»), со строительными нормами и правилами, техническими регламентами, по утверждённому проекту планировки, проекту межевания территории. Использование земельных участков и объектов капитального строительства осуществлять с учетом режимов зон с особыми условиями использования территорий, приведенных в статьях 40-48 настоящих Правил.
Обслуживание автотранспорта 4.9.	Размещение постоянных или временных гаражей с несколькими стояночными местами, стоянок (парковок), гаражей, в том числе многоэтажных, не указанных в коде 2.7.1.	Стоянки автомобилей.	Надземные стоянки автомобилей высотой не более 9 этажей (ярусом), подземные - не более 5 этажей (ярусом). Предельные (минимальные и (или) максимальные) размеры земельных участков, в том числе их площадь - не подлежат установлению. Минимальный отступ от границ (красных линий) земельного участка в целях определения мест допустимого размещения зданий, строений, сооружений, за пределами которых запрещено строительство зданий, строений, сооружений - не менее 1м, при новом строительстве. Максимальный процент застройки в границах земельного участка, определяемый как отношение суммарной площади земельного участка, которая может быть застроена, ко всей площади земельного участка - 70%.	Использование земельных участков и объектов капитального строительства осуществлять с учетом режимов зон с особыми условиями использования территорий, приведенных в статьях 40-48 настоящих Правил.

**ЗОНА ПРОМЫШЛЕННЫХ ОБЪЕКТОВ IV,V КЛАССА ОПАСНОСТИ (ПЗ-2)**
**1. ОСНОВНЫЕ ВИДЫ И ПАРАМЕТРЫ РАЗРЕШЕННОГО ИСПОЛЬЗОВАНИЯ ЗЕМЕЛЬНЫХ УЧАСТКОВ И ОБЪЕКТОВ КАПИТАЛЬНОГО СТРОИТЕЛЬСТВА:**

ВИДЫ РАЗРЕШЕННОГО ИСПОЛЬЗОВАНИЯ ЗЕМЕЛЬНЫХ УЧАСТКОВ И ОБЪЕКТОВ КАПИТАЛЬНОГО СТРОИТЕЛЬСТВА		ПАРАМЕТРЫ РАЗРЕШЕННОГО ИСПОЛЬЗОВАНИЯ		ОСОБЫЕ УСЛОВИЯ РЕАЛИЗАЦИИ РЕГЛАМЕНТА
ВИДЫ ИСПОЛЬЗОВАНИЯ ЗЕМЕЛЬНОГО УЧАСТКА	ОПИСАНИЕ ВИДА РАЗРЕШЕННОГО ИСПОЛЬЗОВАНИЯ ЗЕМЕЛЬНОГО УЧАСТКА	ОБЪЕКТЫ КАПИТАЛЬНОГО СТРОИТЕЛЬСТВА И ИНЫЕ ВИДЫ ОБЪЕКТОВ		
1	2	3	4	5
Недропользование 6.1.	Осуществление геологических изысканий; добыча недр открытым (карьеры, отвалы) и закрытым (шахты, скважины) способами; размещение объектов капитального строительства, в том числе подземных, в целях добычи недр; размещение объектов капитального строительства, необходимых для подготовки сырья к транспортировке и (или) промышленной переработке; размещение объектов капитального строительства, предназначенных для проживания в них сотрудников, осуществляющих обслуживание зданий и сооружений, необходимых для целей недропользования, если добыча недр происходит на межселенной территории.	Объекты добычи руд и нерудных ископаемых 4, 5 класса опасности.	Минимальный размер земельного участка - 0,01 га. Максимальный размер земельного участка - 10,0 га. Требования к размерам и озеленению санитарно-защитных зон следует принимать в соответствии с санитарно-эпидемиологическими правилами и нормативами, и иными действующими нормативными техническими документами. Озеленение не менее 50% площади санитарно-защитной зоны. Минимальный отступ от границ земельного участка в целях определения мест допустимого размещения зданий, строений, сооружений, за пределами которых запрещено строительство зданий, строений, сооружений - 1м. Предельная высота зданий, строений и сооружений - 30 м. Максимальный процент застройки. Максимальный процент застройки в границах земельного участка, определяемый как отношение суммарной площади земельного участка, которая может быть застроена, ко всей площади земельного участка - 50%. Отступ от красных линий - не менее 5м. при новом строительстве	Использование земельных участков и объектов капитального строительства осуществлять с учетом режимов зон с особыми условиями использования территорий, приведенных в статьях 40-48 настоящих Правил.
Энергетика 6.7.	Размещение объектов гидроэнергетики, тепловых станций и других электростанций, размещение обслуживающих и вспомогательных для электростанций сооружений (зоопосталов, гидротехнических сооружений); размещение объектов электросетевого хозяйства, за исключением объектов энергетики, размещение которых предусмотрено содержанием вида разрешенного использования с кодом 3.1.	Объекты энергетики 4, 5 класса опасности.	Минимальный размер земельного участка - 0,01 га. Максимальный размер земельного участка - 10,0 га. Требования к размерам и озеленению санитарно-защитных зон следует принимать в соответствии с санитарно-эпидемиологическими правилами и нормативами, и иными действующими нормативными техническими документами. Озеленение не менее 50% площади санитарно-защитной зоны. Минимальный отступ от границ земельного участка в целях определения мест допустимого размещения зданий, строений, сооружений, за пределами которых запрещено строительство зданий, строений, сооружений - 1м. Предельная высота зданий, строений и сооружений - 30 м. Максимальный процент застройки. Максимальный процент застройки в границах земельного участка, определяемый как отношение суммарной площади земельного участка, которая может быть застроена, ко всей площади земельного участка - 50%. Отступ от красных линий - не менее 5м. при новом строительстве	
Тяжелая промышленность 6.2.	Размещение объектов капитального строительства горно-обогатительной и горно-перерабатывающей, металлургической, машиностроительной промышленности, а также изготовления и ремонта продукции автомобилестроения, судостроения, авиационного, машиностроения, станкостроения, а также другие подобные промышленные предприятия, для эксплуатации которых предусматривается установление охранных или санитарно-защитных зон, за исключением случаев, когда объект промышленности отнесен к иному виду разрешенного использования.	Объекты металлургического машиностроительного и металлообрабатывающего производства 4, 5 класса опасности.	Минимальный размер земельного участка - 0,01 га. Максимальный размер земельного участка - 30,0 га. Требования к размерам и озеленению санитарно-защитных зон следует принимать в соответствии с санитарно-эпидемиологическими правилами и нормативами, и иными действующими нормативными техническими документами. Озеленение не менее 50% площади санитарно-защитной зоны. Минимальный отступ от границ земельного участка в целях определения мест допустимого размещения зданий, строений, сооружений, за пределами которых запрещено строительство зданий, строений, сооружений - 1м. Предельная высота зданий, строений и сооружений - 30 м. Максимальный процент застройки. Максимальный процент застройки в границах земельного участка, определяемый как отношение суммарной площади земельного участка, которая может быть застроена, ко всей площади земельного участка - 50%. Отступ от красных линий - не менее 5м. при новом строительстве	
Легкая промышленность 6.3.	Размещение объектов капитального строительства, предназначенных для текстильной, фарфоро-фаянсовой, электронной промышленности.	Объекты текстильной промышленности и производства легкой промышленности 4, 5 класса опасности.	Минимальный размер земельного участка - 0,01 га. Максимальный размер земельного участка - 10,0 га. Требования к размерам и озеленению санитарно-защитных зон следует принимать в соответствии с санитарно-эпидемиологическими правилами и нормативами, и иными действующими нормативными техническими документами. Озеленение не менее 50% площади санитарно-защитной зоны. Минимальный отступ от границ земельного участка в целях определения мест допустимого размещения зданий, строений, сооружений, за пределами которых запрещено строительство зданий, строений, сооружений - 1м. Предельная высота зданий, строений и сооружений - 30 м. Максимальный процент застройки. Максимальный процент застройки в границах земельного участка, определяемый как отношение суммарной площади земельного участка, которая может быть застроена, ко всей площади земельного участка - 50%. Отступ от красных линий - не менее 5м. при новом строительстве	
Фармацевтическая промышленность 6.3.1.	Размещение объектов капитального строительства, предназначенных для фармацевтического производства, в том числе объектов, в отношении которых предусматривается установление охранных или санитарно-защитных зон.	Объекты фармацевтической промышленности и производства легкой промышленности 4, 5 класса опасности.	Минимальный размер земельного участка - 0,01 га. Максимальный размер земельного участка - 30,0 га. Требования к размерам и озеленению санитарно-защитных зон следует принимать в соответствии с санитарно-эпидемиологическими правилами и нормативами, и иными действующими нормативными техническими документами. Озеленение не менее 50% площади санитарно-защитной зоны. Минимальный отступ от границ земельного участка в целях определения мест допустимого размещения зданий, строений, сооружений, за пределами которых запрещено строительство зданий, строений, сооружений - 1м. Предельная высота зданий, строений и сооружений - 30 м. Максимальный процент застройки. Максимальный процент застройки в границах земельного участка, определяемый как отношение суммарной площади земельного участка, которая может быть застроена, ко всей площади земельного участка - 50%. Отступ от красных линий - не менее 5м. при новом строительстве	
Пищевая промышленность 6.4.	Размещение объектов пищевой промышленности, по переработке сельскохозяйственной продукции способом, приводящим к их переработке в иную продукцию (консервирование, копчение, хлебопечение), в том числе для производства напитков, алкогольных напитков и табачных изделий.	Промышленные объекты и производства по обработке пищевых продуктов и вкусовых веществ 4, 5 класса опасности.	Минимальный размер земельного участка - 0,01 га. Максимальный размер земельного участка - 10,0 га. Требования к размерам и озеленению санитарно-защитных зон следует принимать в соответствии с санитарно-эпидемиологическими правилами и нормативами, и иными действующими нормативными техническими документами. Озеленение не менее 50% площади санитарно-защитной зоны. Минимальный отступ от границ земельного участка в целях определения мест допустимого размещения зданий, строений, сооружений, за пределами которых запрещено строительство зданий, строений, сооружений - 1м. Предельная высота зданий, строений и сооружений - 30 м. Максимальный процент застройки. Максимальный процент застройки в границах земельного участка, определяемый как отношение суммарной площади земельного участка, которая может быть застроена, ко всей площади земельного участка - 50%. Отступ от красных линий - не менее 5м. при новом строительстве	
Нефтехимическая промышленность 6.5.	Размещение объектов капитального строительства, предназначенных для переработки углеводородного сырья, изготовления удобрений, полимеров, химической продукции бытового назначения и подобной продукции, а также другие подобные промышленные предприятия.	Объекты химического производства 4, 5 класса опасности.	Минимальный размер земельного участка - 0,01 га. Максимальный размер земельного участка - 10,0 га. Требования к размерам и озеленению санитарно-защитных зон следует принимать в соответствии с санитарно-эпидемиологическими правилами и нормативами, и иными действующими нормативными техническими документами. Озеленение не менее 50% площади санитарно-защитной зоны. Минимальный отступ от границ земельного участка в целях определения мест допустимого размещения зданий, строений, сооружений, за пределами которых запрещено строительство зданий, строений, сооружений - 1м. Предельная высота зданий, строений и сооружений - 30 м. Максимальный процент застройки. Максимальный процент застройки в границах земельного участка, определяемый как отношение суммарной площади земельного участка, которая может быть застроена, ко всей площади земельного участка - 50%. Отступ от красных линий - не менее 5м. при новом строительстве	
Строительная промышленность 6.6.	Размещение объектов капитального строительства, предназначенных для производства: строительных материалов (кирпичей, пиломатериалов, цемента, крепежных материалов), бытового и строительного газового и сантехнического оборудования, лифтов и подъемников, столярной продукции, сборных домов или их частей и тому подобной продукции.	Объекты строительной промышленности 4, 5 класса опасности.	Минимальный размер земельного участка - 0,01 га. Максимальный размер земельного участка - 10,0 га. Требования к размерам и озеленению санитарно-защитных зон следует принимать в соответствии с санитарно-эпидемиологическими правилами и нормативами, и иными действующими нормативными техническими документами. Озеленение не менее 50% площади санитарно-защитной зоны. Минимальный отступ от границ земельного участка в целях определения мест допустимого размещения зданий, строений, сооружений, за пределами которых запрещено строительство зданий, строений, сооружений - 1м. Предельная высота зданий, строений и сооружений - 30 м. Максимальный процент застройки. Максимальный процент застройки в границах земельного участка, определяемый как отношение суммарной площади земельного участка, которая может быть застроена, ко всей площади земельного участка - 50%. Отступ от красных линий - не менее 5м. при новом строительстве	



ВИДЫ РАЗРЕШЕННОГО ИСПОЛЬЗОВАНИЯ ЗЕМЕЛЬНЫХ УЧАСТКОВ И ОБЪЕКТОВ КАПИТАЛЬНОГО СТРОИТЕЛЬСТВА		ПАРАМЕТРЫ РАЗРЕШЕННОГО ИСПОЛЬЗОВАНИЯ		ОСОБЫЕ УСЛОВИЯ РЕАЛИЗАЦИИ РЕГЛАМЕНТА
1	2	3	4	5
Склады 6.8.	Размещение сооружений, имеющих назначение по временному хранению, распределению и перевалке грузов (за исключением хранения стратегических запасов), не являющихся частями производственных комплексов, на которых был создан груз: промышленные базы, склады, погрузочные терминалы и доки, нефтехранилища и нефтеналивные станции, газовые хранилища и обслуживающие их газоконденсатные и газоперекачивающие станции, элеваторы и продовольственные склады, за исключением железнодорожных перевалочных складов.	Коммунальные и складские объекты.	Минимальный размер земельного участка – 0,02 га. Максимальный размер земельного участка – 5,0 га. Минимальный отступ от границ земельного участка в целях определения мест допустимого размещения зданий, строений, сооружений, за пределами которых запрещено строительство зданий, строений, сооружений - 1 м. Предельная высота зданий, строений и сооружений - 27 м. Максимальный процент застройки в границах земельного участка, определяемый как отношение суммарной площади земельного участка, которая может быть застроена, ко всей площади земельного участка - 50%.	
Деловое управление 4.1.	Размещение объектов капитального строительства с целью: размещения объектов управленческой деятельности, не связанной с государственным или муниципальным управлением и оказанием услуг, а также с целью обеспечения совершения сделок, не требующих передачи товара в момент их совершения между организациями, в том числе биржевая деятельность (за исключением банковской и страховой деятельности).	Объекты органов управления производством.	Минимальный размер земельного участка – 0,02 га. Максимальный размер земельного участка – 5,0 га. Минимальный отступ от границ земельного участка в целях определения мест допустимого размещения зданий, строений, сооружений, за пределами которых запрещено строительство зданий, строений, сооружений - 1 м. Предельная высота зданий, строений и сооружений - 27 м. Максимальный процент застройки в границах земельного участка, определяемый как отношение суммарной площади земельного участка, которая может быть застроена, ко всей площади земельного участка - 70%.	Использование земельных участков и объектов капитального строительства осуществлять с учетом режимов зон с особыми условиями использования территорий, приведенных в статьях 40-48 настоящих Правил.
Автомобильный транспорт 7.2	Размещение автомобильных дорог и технически связанных с ними сооружений; размещения зданий и сооружений, предназначенных для обслуживания пассажиров, а также обеспечивающие работу транспортных средств, размещение объектов, предназначенных для размещения постов органов внутренних дел, ответственных за безопасность дорожного движения; оборудование земельных участков для стоянок автомобильного транспорта, а также для размещения депо (устройств мест стоянок) автомобильного транспорта, осуществляющего перевозки людей по установленному маршруту	Автомобильные дороги, проезды, остановки общественного транспорта, непосредственно примыкающие к дорогам строения и сооружения (земляное полотно, мосты, сигнальное оборудование, служебно-технические здания), водоотводные, защитные и другие искусственные сооружения, сооружения на съездах и пересечениях дорог, остановочные павильоны и другие объекты дорожного хозяйства.	Предельные (минимальные и (или) максимальные) размеры земельных участков, предельные параметры разрешенного строительства, реконструкции объектов капитального строительства не подлежат установлению.	Границы полосы отвода автомобильной дороги определяются на основании документации по планировке территории. Подготовка документации по планировке территории, предназначенной для размещения автомобильных дорог и (или) объектов дорожного сервиса, осуществляется с учетом утверждаемых Правительством Российской Федерации норм отвода земель для размещения указанных объектов. Проектирование автомобильных дорог осуществляется в соответствии с требованиями Градостроительного кодекса Российской Федерации, Федерального закона от 08.11.2007 г. № 257-ФЗ «Об автомобильных дорогах и о дорожной деятельности в Российской Федерации и о внесении изменений в отдельные законодательные акты Российской Федерации». Ширина полос и размеры участков земель, отводимых для автомобильных дорог и транспортных развязок движения, определяются в зависимости от категории дорог, количества полос движения, высоты насыпей или глубины выемок, наличия или отсутствия боковых резервов, принятых в проекте заложений откосов насыпей и выемок и других условий в соответствии с требованиями СН 467-74.
Земельные участки (территории) общего пользования 12.0	Размещение объектов улично-дорожной сети, автомобильных дорог и пешеходных тротуаров в границах населенных пунктов, пешеходных переходов, набережных, береговых полос водных объектов общего пользования, скверов, бульваров, площадей, проездов, малых архитектурных форм благоустройства.	Пешеходные тротуары; Пешеходные переходы; Бульвары; Набережные и др.	Минимальный размер земельного участка – 0,01 га. Максимальный размер земельного участка – 20,0 га. Территорию зеленых насаждений принимать для: - бульвара 70-75 % общей площади зоны, аллеи, дорожки, площадки -25-30%; - сквера 60-75 % общей площади зоны, аллеи, дорожки, площадки -25-40%. Минимальный отступ от границ земельного участка в целях определения мест допустимого размещения зданий, строений, сооружений, за пределами которых запрещено строительство зданий, строений, сооружений - не подлежит установлению. Максимальный процент застройки в границах земельного участка, определяемый как отношение суммарной площади земельного участка, которая может быть застроена, ко всей площади земельного участка - не подлежит установлению.	Использование земельных участков и объектов капитального строительства осуществлять с учетом режимов зон с особыми условиями использования территорий, приведенных в статьях 40-48 настоящих Правил.

2. ВСПОМОГАТЕЛЬНЫЕ ВИДЫ И ПАРАМЕТРЫ РАЗРЕШЕННОГО ИСПОЛЬЗОВАНИЯ ЗЕМЕЛЬНЫХ УЧАСТКОВ И ОБЪЕКТОВ КАПИТАЛЬНОГО СТРОИТЕЛЬСТВА:

ВИДЫ РАЗРЕШЕННОГО ИСПОЛЬЗОВАНИЯ ЗЕМЕЛЬНЫХ УЧАСТКОВ И ОБЪЕКТОВ КАПИТАЛЬНОГО СТРОИТЕЛЬСТВА		ПАРАМЕТРЫ РАЗРЕШЕННОГО ИСПОЛЬЗОВАНИЯ		ОСОБЫЕ УСЛОВИЯ РЕАЛИЗАЦИИ РЕГЛАМЕНТА
1	2	3	4	5
Обслуживание автотранспорта 4.9.	Размещение постоянных или временных гаражей с несколькими стояночными местами, стоянок (парковок), гаражей, в том числе многоярусных, не указанных в коде 2.7.1.	Стоянки автомобилей.	Надземные стоянки автомобилей высотой не более 9 этажей (ярусов), подземные – не более 5 этажей (ярусов). Предельные (минимальные и (или) максимальные) размеры земельных участков, в том числе их площадь – не подлежат установлению. Минимальный отступ от границ (красных линий) земельного участка в целях определения мест допустимого размещения зданий, строений, сооружений, за пределами которых запрещено строительство зданий, строений, сооружений - не менее 1 м, при новом строительстве. Максимальный процент застройки в границах земельного участка, определяемый как отношение суммарной площади земельного участка, которая может быть застроена, ко всей площади земельного участка - 70%.	Использование земельных участков и объектов капитального строительства осуществлять с учетом режимов зон с особыми условиями использования территорий, приведенных в статьях 40-48 настоящих Правил.
Коммунальное обслуживание 3.1.	Размещение объектов капитального строительства в целях обеспечения физических и юридических лиц коммунальными услугами, в частности: поставки воды, тепла, электричества, газа, предоставления услуг связи, отвода канализационных стоков, очистки и уборки объектов недвижимости (котельных, водозаборов, очистных сооружений, насосных станций, водопроводов, линий электропередач, трансформаторных подстанций, газопроводов, линий связи, телефонных станций, канализаций, стоянок, гаражей и мастерских для обслуживания уборочной и аварийной техники).	Объекты инженерно-технического обеспечения, сооружения и коммуникации Стоянки, гаражи и мастерские для обслуживания уборочной и аварийной техники.	Максимальное количество этажей - 3 эт. Минимальный размер земельного участка - 0,0001 га. Максимальный размер земельного участка - 0,5 га, площадь земельных участков принимать при проектировании объектов в соответствии с требованиями к размещению таких объектов в жилой зоне. Минимальный отступ от границ (красных линий) земельного участка в целях определения мест допустимого размещения зданий, строений, сооружений, за пределами которых запрещено строительство зданий, строений, сооружений - не менее 1 м. Максимальный процент застройки в границах земельного участка, определяемый как отношение суммарной площади земельного участка, которая может быть застроена, ко всей площади земельного участка - 90%.	

3. УСЛОВНО РАЗРЕШЕННЫЕ ВИДЫ И ПАРАМЕТРЫ ИСПОЛЬЗОВАНИЯ ЗЕМЕЛЬНЫХ УЧАСТКОВ И ОБЪЕКТОВ КАПИТАЛЬНОГО СТРОИТЕЛЬСТВА:

ВИДЫ РАЗРЕШЕННОГО ИСПОЛЬЗОВАНИЯ ЗЕМЕЛЬНЫХ УЧАСТКОВ И ОБЪЕКТОВ КАПИТАЛЬНОГО СТРОИТЕЛЬСТВА		ПАРАМЕТРЫ РАЗРЕШЕННОГО ИСПОЛЬЗОВАНИЯ		ОСОБЫЕ УСЛОВИЯ РЕАЛИЗАЦИИ РЕГЛАМЕНТА
1	2	3	4	5
Магазины 4.4.	Размещение объектов капитального строительства, предназначенных для продажи товаров, торговая площадь которых составляет до 5000 кв. м.	Объекты торгового назначения.	Минимальный размер земельного участка 300 кв. м. Максимальный размер земельного участка 0,1 га. Минимальный размер земельного участка для существующих объектов в целях оформления прав на земельный участок в порядке, установленном статьей 39.20 Земельного кодекса, не устанавливается. Предельная высота зданий - 27 м. Минимальный отступ от границ земельного участка в целях определения мест допустимого размещения зданий, строений, сооружений, за пределами которых запрещено строительство зданий, строений, сооружений - не менее 5 м. Максимальный процент застройки в границах земельного участка, определяемый как отношение суммарной площади земельного участка, которая может быть застроена, ко всей площади земельного участка - 90%. На территории земельного участка должны предусматриваться: Стоянки автомобилей: Площадь участка для стоянки одного автомобиля на автостоянках следует принимать 22,5 кв.м.	Использование земельных участков и объектов капитального строительства осуществлять с учетом режимов зон с особыми условиями использования территорий, приведенных в статьях 40-48 настоящих Правил.
Рынки 4.3.	Размещение объектов капитального строительства, сооружений, предназначенных для организации постоянной или временной торговли (ярмарка, рынок, базар), с учетом того, что каждое из торговых мест не располагает торговой площадью более 200 кв.м: размещение гаражей и (или) стоянок для автомобилей сотрудников и посетителей рынка.	Объекты торгового назначения, реализующие товары оптом, мелким оптом. Специализированные рынки Стоянки для автомобилей сотрудников и посетителей рынка.	Минимальный отступ от границ земельного участка в целях определения мест допустимого размещения зданий, строений, сооружений, за пределами которых запрещено строительство зданий, строений, сооружений - не менее 1 м. Максимальный процент застройки в границах земельного участка, определяемый как отношение суммарной площади земельного участка, которая может быть застроена, ко всей площади земельного участка - 90%.	
Общественное питание 4.6.6.	Размещение объектов капитального строительства в целях устройства мест общественного питания (рестораны, кафе, столовые, закусочные, бары).	Объекты общественного питания.	Минимальный отступ от границ земельного участка в целях определения мест допустимого размещения зданий, строений, сооружений, за пределами которых запрещено строительство зданий, строений, сооружений - не менее 1 м. Максимальный процент застройки в границах земельного участка, определяемый как отношение суммарной площади земельного участка, которая может быть застроена, ко всей площади земельного участка - 90%.	
Объекты придорожного сервиса 4.9.1.	Размещение автозаправочных станций (бензиновых, газовых); размещение магазинов сопутствующей торговли, зданий для организации общественного питания в качестве объектов придорожного сервиса; размещение автомобильных моек и прачечных для автомобильных принадлежностей, мастерских, предназначенных для ремонта и обслуживания автомобилей и прочих объектов придорожного сервиса.	Автозаправочные станции. Магазины сопутствующей торговли. Объекты общественного питания. Автомобильные мойки и прачечные. Мастерские.	Минимальный отступ от границ земельного участка в целях определения мест допустимого размещения зданий, строений, сооружений, за пределами которых запрещено строительство зданий, строений, сооружений - не менее 1 м. Максимальный процент застройки в границах земельного участка, определяемый как отношение суммарной площади земельного участка, которая может быть застроена, ко всей площади земельного участка - 90%.	
Коммунальное обслуживание 3.1.	Размещение объектов капитального строительства в целях обеспечения физических и юридических лиц коммунальными услугами, в частности: поставки воды, тепла, электричества, газа, предоставления услуг связи, отвода канализационных стоков, очистки и уборки объектов недвижимости.	Котельные, водозаборы, очистные сооружения, насосные станции, водопроводы, линии электропередач, трансформаторные подстанции, газопроводы, линии связи, телефонные станции, канализация.	Площадь земельных участков принимать при проектировании объектов в соответствии с требованиями к размещению таких объектов в жилой зоне. Минимальный размер земельного участка - 0,0001 га. Максимальный размер земельного участка - 3 га. Максимальное количество этажей - 1 эт. Отступ от красной линии - не менее 5 м. при новом строительстве. Минимальный отступ от границ земельного участка в целях определения мест допустимого размещения зданий, строений, сооружений, за пределами которых запрещено строительство зданий, строений, сооружений - не менее 1 м. Максимальный процент застройки в границах земельного участка, определяемый как отношение суммарной площади земельного участка, которая может быть застроена, ко всей площади земельного участка - 90%.	Строительство осуществлять в соответствии с СП 42.13330.2016 (Актуализированная редакция СНиП 2.07.01-89* «Градостроительство. Планировка и застройка городских и сельских поселений»), со строительными нормами и правилами, техническими регламентами, по утверждённому проекту планировки, проекту межевания территории. Использование земельных участков и объектов капитального строительства осуществлять с учетом режимов зон с особыми условиями использования территорий, приведенных в статьях 40-48 настоящих Правил.
Обслуживание автотранспорта 4.9.	Размещение постоянных или временных гаражей с несколькими стояночными местами, стоянок (парковок), гаражей, в том числе многоярусных, не указанных в коде 2.7.1.	Стоянки автомобилей.	Надземные стоянки автомобилей высотой не более 9 этажей (ярусов), подземные – не более 5 этажей (ярусов). Предельные (минимальные и (или) максимальные) размеры земельных участков, в том числе их площадь – не устанавливаются. Минимальный отступ от границ (красных линий) земельного участка в целях определения мест допустимого размещения зданий, строений, сооружений, за пределами которых запрещено строительство зданий, строений, сооружений - не менее 1 м., при новом строительстве. Максимальный процент застройки – 15% (дополнительно к застройке основного вида разрешенного использования).	Использование земельных участков и объектов капитального строительства осуществлять с учетом режимов зон с особыми условиями использования территорий, приведенных в статьях 40-48 настоящих Правил.
Объекты гаражного назначения 2.7.1.	Размещение отдельно стоящих и пристроенных гаражей, в том числе подземных, предназначенных для хранения личного автотранспорта граждан.	Гаражи для хранения личного автотранспорта.	Минимальный размер земельного участка для автостоянок - 24 кв.м. (одно м/м), при примыкании участков для стоянки к проезжей части улиц и проездов - 18 кв.м (одно м/м). Максимальный размер земельного участка для автостоянок - 1000 кв.м. Предельное количество этажей – 2 эт. Отступ от красной линии - не менее 5 м., при новом строительстве. Минимальный отступ от границ земельного участка в целях определения мест допустимого размещения зданий, строений, сооружений, за пределами которых запрещено строительство зданий, строений, сооружений - не менее 1 м., при новом строительстве. Расстояние от наземных и наземно-подземных гаражей, открытых стоянок, предназначенных для постоянного и временного хранения легковых автомобилей до жилых домов и общественных зданий, а также до участков школ, детских яслей-садов и лечебных учреждений стационарного типа, размещаемых на селитебных территориях принимать не менее приведенных в СП 42.13330.2016 «Градостроительство. Планировка и застройка городских и сельских поселений», 2.2.1/2.1.1.1200-03 «Санитарно-защитные зоны и санитарная классификация предприятий, сооружений и иных объектов». Не допускается устройство стоянок, а также гостевых парковок в пределах первого этажа жилого здания. Этажи жилые и этажи с помещениями для детских дошкольных учреждений и лечебно-профилактических учреждений должны отделяться от подземной автостоянки техническим этажом. Максимальный процент застройки в границах земельного участка, определяемый как отношение суммарной площади земельного участка, которая может быть застроена, ко всей площади земельного участка - 90%.	Использование земельных участков и объектов капитального строительства осуществлять с учетом режимов зон с особыми условиями использования территорий, приведенных в статьях 40-48 настоящих Правил.

ЗОНА КОММУНАЛЬНЫХ ОБЪЕКТОВ IV,V КЛАССА ОПАСНОСТИ (ПЗ-3)

1. ОСНОВНЫЕ ВИДЫ И ПАРАМЕТРЫ РАЗРЕШЕННОГО ИСПОЛЬЗОВАНИЯ ЗЕМЕЛЬНЫХ УЧАСТКОВ И ОБЪЕКТОВ КАПИТАЛЬНОГО СТРОИТЕЛЬСТВА:

ВИДЫ РАЗРЕШЕННОГО ИСПОЛЬЗОВАНИЯ ЗЕМЕЛЬНЫХ УЧАСТКОВ И ОБЪЕКТОВ КАПИТАЛЬНОГО СТРОИТЕЛЬСТВА	ОПИСАНИЕ ВИДА РАЗРЕШЕННОГО ИСПОЛЬЗОВАНИЯ ЗЕМЕЛЬНЫХ УЧАСТКОВ	ОБЪЕКТЫ КАПИТАЛЬНОГО СТРОИТЕЛЬСТВА И ИНЫЕ ВИДЫ ОБЪЕКТОВ	ПАРАМЕТРЫ РАЗРЕШЕННОГО ИСПОЛЬЗОВАНИЯ	ОСОБЫЕ УСЛОВИЯ РЕАЛИЗАЦИИ РЕГЛАМЕНТА
1	2	3	4	5
Земельные участки (территории) общего пользования 12.0	Размещение объектов улично-дорожной сети, автомобильных дорог и пешеходных тротуаров в границах населенных пунктов, пешеходных переходов, набережных, береговых полос водных объектов общего пользования, скверов, бульваров, площадей, проездов, малых архитектурных форм благоустройства.	Пешеходные тротуары; Пешеходные переходы; Бульвары; Набережные и др.	Минимальный размер земельного участка – 0,01 га. Максимальный размер земельного участка – 20,0 га. Территорию зеленых насаждений принимать для: - бульвара 70-75 % общей площади зоны, аллеи, дорожки, площадки -25-30%; - сквера 60-75 % общей площади зоны, аллеи, дорожки, площадки -25-40%. Минимальный отступ от границ земельного участка в целях определения мест допустимого размещения зданий, строений, сооружений, за пределами которых запрещено строительство зданий, строений, сооружений - не подлежит установлению. Максимальный процент застройки в границах земельного участка, определяемый как отношение суммарной площади земельного участка, которая может быть застроена, ко всей площади земельного участка - не подлежит установлению.	Использование земельных участков и объектов капитального строительства осуществлять с учетом режимов зон с особыми условиями использования территорий, приведенных в статьях 40-48 настоящих Правил
Автомобильный транспорт 7.2	Размещение автомобильных дорог и технически связанных с ними сооружений; размещение зданий и сооружений, предназначенных для обслуживания пассажиров, а также обеспечивающие работу транспортных средств, размещение объектов, предназначенных для размещения постов органов внутренних дел, ответственных за безопасность дорожного движения; оборудование земельных участков для стоянок автомобильного транспорта, а также для размещения депо (устройств мест стоянок) автомобильного транспорта, осуществляющего перевозку людей по установленному маршруту	Автомобильные дороги, проезды, остановки общественного транспорта, непосредственно примыкающие к дорогам строения и сооружения (земляное полотно, мосты, сигнальное оборудование, служебно-технические здания), водоотводные, защитные и другие искусственные сооружения, сооружения на съездах и пересечениях дорог, остановочные павильоны и другие объекты дорожного хозяйства.	Предельные (минимальные и (или) максимальные) размеры земельных участков, предельные параметры разрешенного строительства, реконструкции объектов капитального строительства не подлежат установлению.	Границы полосы отвода автомобильной дороги определяются на основании документации по планировке территории. Подготовка документации по планировке территории, предназначенной для размещения автомобильных дорог и (или) объектов дорожного сервиса, осуществляется с учетом утверждаемых Правительством Российской Федерации норм отвода земель для размещения указанных объектов. Проектирование автомобильных дорог осуществляется в соответствии с требованиями Градостроительного кодекса Российской Федерации, Федерального закона от 08.11.2007 г. № 257-ФЗ «Об автомобильных дорогах и о дорожной деятельности в Российской Федерации и о внесении изменений в отдельные законодательные акты Российской Федерации». Ширина полос и размеры участков земель, отводимых для автомобильных дорог и транспортных развязок движения, определяются в зависимости от категории дорог, количества полос движения, высоты насыпей или глубины выемок, наличия или отсутствия боковых резервов, принятых в проекте заложений откосов насыпей и выемок и других условий в соответствии с требованиями СН 467-74.
Склады 6.8.	Размещение сооружений, имеющих назначение по временному хранению, распределению и перевалке грузов (за исключением хранения стратегических запасов), не являющихся частями производственных комплексов, на которых был создан груз: промышленные базы, склады, погрузочные терминалы и доки, нефтехранилища и нефтеналивные станции, газовые хранилища и обслуживающие их газоконденсатные и газоперерабатывающие станции, элеваторы и продовольственные склады, за исключением железнодорожных перевалочных складов.	Коммунальные и складские объекты.	Минимальный размер земельного участка – 0,02 га. Максимальный размер земельного участка – 5,0 га. Минимальный отступ от границ земельного участка в целях определения мест допустимого размещения зданий, строений, сооружений, за пределами которых запрещено строительство зданий, строений, сооружений - 1 м. Предельная высота зданий, строений и сооружений - 27 м. Максимальный процент застройки в границах земельного участка, определяемый как отношение суммарной площади земельного участка, которая может быть застроена, ко всей площади земельного участка - 50%.	Использование земельных участков и объектов капитального строительства осуществлять с учетом режимов зон с особыми условиями использования территорий, приведенных в статьях 40-48 настоящих Правил.
Обслуживание автотранспорта 4.9.	Размещение постоянных или временных гаражей с несколькими стояночными местами, стоянок (парковок), гаражей, в том числе многоярусных, не указанных в коде 2.7.1.	Стоянки автомобилей.	Надземные стоянки автомобилей высотой не более 9 этажей (ярусов), подземные – не более 5 этажей (ярусов). Предельные (минимальные и (или) максимальные) размеры земельных участков, в том числе их площадь - не устанавливаются. Минимальный отступ от границ (красных линий) земельного участка в целях определения мест допустимого размещения зданий, строений, сооружений, за пределами которых запрещено строительство зданий, строений, сооружений - не менее 1 м. Максимальный процент застройки – 15% (дополнительно к застройке основного вида разрешенного использования, совместно с застройкой иного вспомогательного вида разрешенного использования).	
Коммунальное обслуживание 3.1.	Размещение объектов капитального строительства в целях обеспечения физических и юридических лиц коммунальными услугами, в частности: поставки воды, тепла, электричества, газа, предоставления услуг связи, отвода канализационных стоков, очистки и уборки объектов недвижимости (котельных, водозаборов, очистных сооружений, насосных станций, водопроводов, линий электропередачи, трансформаторных подстанций, газопроводов, линий связи, телефонных станций, канализаций, стоянок, гаражей и мастерских для обслуживания уборочной и аварийной техники).	Объекты инженерно-технического обеспечения, сооружения и коммуникации. Стоянки, гаражи и мастерские для обслуживания уборочной и аварийной техники.	Максимальное количество этажей - 3 эт. Минимальный размер земельного участка - 0,0001 га. Максимальный размер земельного участка - 0,5 га, площадь земельных участков принимать при проектировании объектов в соответствии с требованиями к размещению таких объектов в жилой зоне. Минимальный отступ от границ (красных линий) земельного участка в целях определения мест допустимого размещения зданий, строений, сооружений, за пределами которых запрещено строительство зданий, строений, сооружений - не менее 1 м. Максимальный процент застройки в границах земельного участка, определяемый как отношение суммарной площади земельного участка, которая может быть застроена, ко всей площади земельного участка - 90%.	
Деловое управление 4.1.	Размещение объектов капитального строительства с целью: размещения объектов управленческой деятельности, не связанной с государственным или муниципальным управлением и оказанием услуг, а также с целью обеспечения совершения сделок, не требующих передачи товара в момент их совершения между организациями, в том числе биржевая деятельность (за исключением банковской и страховой деятельности).	Объекты органов управления производством.	Предельное количество этажей – 3. Расчет параметров земельных участков в соответствии с утвержденными местными нормативами градостроительного проектирования. Отступ от красных линий – 5 м, при новом строительстве. Минимальный размер земельного участка 300 кв. м. Максимальный размер земельного участка 0,1 га. Минимальный размер земельного участка для существующих объектов в целях оформления прав на земельный участок в порядке, установленном статьей 39.20 Земельного кодекса, не регламентируется. Минимальный отступ от границ земельного участка в целях определения мест допустимого размещения зданий, строений, сооружений - не менее 1 м, при новом строительстве. Максимальный процент застройки в границах земельного участка, определяемый как отношение суммарной площади земельного участка, которая может быть застроена, ко всей площади земельного участка - 70%. На территории должны предусматриваться: стоянки автомобилей. Площадь участка для стоянки одного автомобиля на автостоянках следует принимать 22,5 кв.м.	Использование земельных участков и объектов капитального строительства осуществлять с учетом режимов зон с особыми условиями использования территорий, приведенных в статьях 40-48 настоящих Правил.

## 2. ВСПОМОГАТЕЛЬНЫЕ ВИДЫ И ПАРАМЕТРЫ РАЗРЕШЕННОГО ИСПОЛЬЗОВАНИЯ ЗЕМЕЛЬНЫХ УЧАСТКОВ И ОБЪЕКТОВ КАПИТАЛЬНОГО СТРОИТЕЛЬСТВА:

ВИДЫ РАЗРЕШЕННОГО ИСПОЛЬЗОВАНИЯ ЗЕМЕЛЬНЫХ УЧАСТКОВ И ОБЪЕКТОВ КАПИТАЛЬНОГО СТРОИТЕЛЬСТВА	ОПИСАНИЕ ВИДА РАЗРЕШЕННОГО ИСПОЛЬЗОВАНИЯ ЗЕМЕЛЬНЫХ УЧАСТКОВ	ОБЪЕКТЫ КАПИТАЛЬНОГО СТРОИТЕЛЬСТВА И ИНЫЕ ВИДЫ ОБЪЕКТОВ	ПАРАМЕТРЫ РАЗРЕШЕННОГО ИСПОЛЬЗОВАНИЯ	ОСОБЫЕ УСЛОВИЯ РЕАЛИЗАЦИИ РЕГЛАМЕНТА
1	2	3	4	5
Обслуживание автотранспорта 4.9.	Размещение постоянных или временных гаражей с несколькими стояночными местами, стоянок (парковок), гаражей, в том числе многоярусных, не указанных в коде 2.7.1	Стоянки автомобилей.	Надземные стоянки автомобилей высотой не более 9 этажей (ярусов), подземные – не более 5 этажей (ярусов). Предельные (минимальные и (или) максимальные) размеры земельных участков, в том числе их площадь – не подлежат установлению. Минимальный отступ от границ (красных линий) земельного участка в целях определения мест допустимого размещения зданий, строений, сооружений, за пределами которых запрещено строительство зданий, строений, сооружений - не менее 1 м, при новом строительстве.	Использование земельных участков и объектов капитального строительства осуществлять с учетом режимов зон с особыми условиями использования территорий, приведенных в статьях 40-48 настоящих Правил.
Коммунальное обслуживание 3.1.	Размещение объектов капитального строительства в целях обеспечения физических и юридических лиц коммунальными услугами, в частности: поставки воды, тепла, электричества, газа, предоставления услуг связи, отвода канализационных стоков, очистки и уборки объектов недвижимости (котельных, водозаборов, очистных сооружений, насосных станций, водопроводов, линий электропередачи, трансформаторных подстанций, газопроводов, линий связи, телефонных станций, канализаций, стоянок, гаражей и мастерских для обслуживания уборочной и аварийной техники).	Объекты инженерно-технического обеспечения, сооружения и коммуникации. Стоянки, гаражи и мастерские для обслуживания уборочной и аварийной техники.	Максимальное количество этажей - 3 эт. Минимальный размер земельного участка - 0,0001 га. Максимальный размер земельного участка - 0,5 га, площадь земельных участков принимать при проектировании объектов в соответствии с требованиями к размещению таких объектов в жилой зоне. Минимальный отступ от границ (красных линий) земельного участка в целях определения мест допустимого размещения зданий, строений, сооружений, за пределами которых запрещено строительство зданий, строений, сооружений - не менее 1 м. Максимальный процент застройки в границах земельного участка, определяемый как отношение суммарной площади земельного участка, которая может быть застроена, ко всей площади земельного участка - 90%.	

## 3. УСЛОВНО РАЗРЕШЕННЫЕ ВИДЫ И ПАРАМЕТРЫ ИСПОЛЬЗОВАНИЯ ЗЕМЕЛЬНЫХ УЧАСТКОВ И ОБЪЕКТОВ КАПИТАЛЬНОГО СТРОИТЕЛЬСТВА:

ВИДЫ РАЗРЕШЕННОГО ИСПОЛЬЗОВАНИЯ ЗЕМЕЛЬНЫХ УЧАСТКОВ И ОБЪЕКТОВ КАПИТАЛЬНОГО СТРОИТЕЛЬСТВА	ОПИСАНИЕ ВИДА РАЗРЕШЕННОГО ИСПОЛЬЗОВАНИЯ ЗЕМЕЛЬНЫХ УЧАСТКОВ	ОБЪЕКТЫ КАПИТАЛЬНОГО СТРОИТЕЛЬСТВА И ИНЫЕ ВИДЫ ОБЪЕКТОВ	ПАРАМЕТРЫ РАЗРЕШЕННОГО ИСПОЛЬЗОВАНИЯ	ОСОБЫЕ УСЛОВИЯ РЕАЛИЗАЦИИ РЕГЛАМЕНТА
1	2	3	4	5
Магазины 4.4.	Размещение объектов капитального строительства, предназначенных для продажи товаров, торговая площадь которых составляет до 5000 кв. м.	Объекты торгового назначения.	Минимальный размер земельного участка 300 кв. м. Максимальный размер земельного участка 0,1 га. Минимальный размер земельного участка для существующих объектов в целях оформления прав на земельный участок в порядке, установленном статьей 39.20 Земельного кодекса, не регламентируется. Предельная высота зданий - 27 м. Отступ от красных линий – не менее 5 м. Минимальный отступ от границ земельного участка в целях определения мест допустимого размещения зданий, строений, сооружений, за пределами которых запрещено строительство зданий, строений, сооружений - не менее 1 м. Максимальный процент застройки в границах земельного участка, определяемый как соотношение суммарной площади земельного участка, которая может быть застроена, ко всей площади земельного участка - 70%. На территории земельного участка должны предусматриваться: Стоянки автомобилей: Площадь участка для стоянки одного автомобиля на автостоянках следует принимать 22,5 кв.м.	Использование земельных участков и объектов капитального строительства осуществлять с учетом режимов зон с особыми условиями использования территорий, приведенных в статьях 40-48 настоящих Правил.
Рынки 4.3.	Размещение объектов капитального строительства, сооружений, предназначенных для организации постоянной или временной торговли (ярмарка, рынок, базар), с учетом того, что каждое из торговых мест не располагает торговой площадью более 200 кв.м; размещение гаражей и (или) стоянок для автомобилей сотрудников и посетителей рынка.	Объекты торгового назначения, реализующие товары оптом, мелким оптом. Специализированные рынки. Стоянки для автомобилей сотрудников и посетителей рынка.		
Общественное питание 4.6.	Размещение объектов капитального строительства в целях устройства мест общественного питания (рестораны, кафе, столовые, закусочные, бары).	Объекты общественного питания.		
Объекты придорожного сервиса 4.9.1.	Размещение автозаправочных станций (бензиновых, газовых); размещение магазинов сопутствующей торговли, зданий для организации общественного питания в качестве объектов придорожного сервиса; размещение автомобильных моек и прачечных для автомобилей, предназначенных для ремонта и обслуживания автомобилей и прочих объектов придорожного сервиса.	Автозаправочные станции. Магазины сопутствующей торговли. Объекты общественного питания. Автомобильные мойки и прачечные. Мастерские.		Использование земельных участков и объектов капитального строительства осуществлять с учетом режимов зон с особыми условиями использования территорий, приведенных в статьях 40-48 настоящих Правил.
Объекты гаражного назначения 2.7.1.	Размещение отдельно стоящих и пристроенных гаражей, в том числе подземных, предназначенных для хранения личного автотранспорта граждан.	Гаражи для хранения личного автотранспорта.	Минимальный размер земельного участка для автостоянок - 24 кв.м. (одно м/м), при примыкании участков для стоянки к проезжей части улиц и проездов - 18 кв.м (одно м/м). Максимальный размер земельного участка для автостоянок - 1000 кв.м. Предельное количество этажей – 2 эт. Отступ от красной линии - не менее 5 м., при новом строительстве. Минимальный отступ от границ земельного участка в целях определения мест допустимого размещения зданий, строений, сооружений, за пределами которых запрещено строительство зданий, строений, сооружений - не менее 1 м., при новом строительстве. Расстояние от наземных и наземно-подземных гаражей, открытых стоянок, предназначенных для постоянного и временного хранения легковых автомобилей до жилых домов и общественных зданий, а также до участков	Использование земельных участков и объектов капитального строительства осуществлять с учетом режимов зон с особыми условиями использования территорий, приведенных в статьях 40-48 настоящих Правил.



ВИДЫ РАЗРЕШЕННОГО ИСПОЛЬЗОВАНИЯ ЗЕМЕЛЬНЫХ УЧАСТКОВ И ОБЪЕКТОВ КАПИТАЛЬНОГО СТРОИТЕЛЬСТВА			ПАРАМЕТРЫ РАЗРЕШЕННОГО ИСПОЛЬЗОВАНИЯ	ОСОБЫЕ УСЛОВИЯ РЕАЛИЗАЦИИ РЕГЛАМЕНТА
ВИДЫ ИСПОЛЬЗОВАНИЯ ЗЕМЕЛЬНОГО УЧАСТКА	ОПИСАНИЕ ВИДА РАЗРЕШЕННОГО ИСПОЛЬЗОВАНИЯ ЗЕМЕЛЬНОГО УЧАСТКА	ОБЪЕКТЫ КАПИТАЛЬНОГО СТРОИТЕЛЬСТВА И ИНЫЕ ВИДЫ ОБЪЕКТОВ		
1	2	3	4	5
			школ, детских яслей-садов и лечебных учреждений стационарного типа, размещаемых на селитебных территориях принимать не менее приведенных в СП 42.13330.2016 «Градостроительство. Планировка и застройка городских и сельских поселений», 2.2.1/2.1.1.1200-03 «Санитарно-защитные зоны и санитарная классификация предприятий, сооружений и иных объектов». Не допускается устройство стоянок, а также гостевых парковок в пределах первого этажа жилого здания. Этажи жилые и этажи с помещениями для детских дошкольных учреждений и лечебно-профилактических учреждений должны отделяться от подземной автостоянки техническим этажом. Максимальный процент застройки в границах земельного участка, определяемый как отношение суммарной площади земельного участка, которая может быть застроена, ко всей площади земельного участка - 90%.	

**ЗОНЫ ОЗЕЛЕНЕНИЙ САНИТАРНО-ЗАЩИТНЫХ ЗОН, САНИТАРНЫХ РАЗРЫВОВ (ПЗ-4)**

**1. ОСНОВНЫЕ ВИДЫ И ПАРАМЕТРЫ РАЗРЕШЕННОГО ИСПОЛЬЗОВАНИЯ ЗЕМЕЛЬНЫХ УЧАСТКОВ И ОБЪЕКТОВ КАПИТАЛЬНОГО СТРОИТЕЛЬСТВА:**

ВИДЫ РАЗРЕШЕННОГО ИСПОЛЬЗОВАНИЯ ЗЕМЕЛЬНЫХ УЧАСТКОВ И ОБЪЕКТОВ КАПИТАЛЬНОГО СТРОИТЕЛЬСТВА			ПАРАМЕТРЫ РАЗРЕШЕННОГО ИСПОЛЬЗОВАНИЯ	ОСОБЫЕ УСЛОВИЯ РЕАЛИЗАЦИИ РЕГЛАМЕНТА
ВИДЫ ИСПОЛЬЗОВАНИЯ ЗЕМЕЛЬНОГО УЧАСТКА	ОПИСАНИЕ ВИДА РАЗРЕШЕННОГО ИСПОЛЬЗОВАНИЯ ЗЕМЕЛЬНОГО УЧАСТКА	ОБЪЕКТЫ КАПИТАЛЬНОГО СТРОИТЕЛЬСТВА И ИНЫЕ ВИДЫ ОБЪЕКТОВ		
1	2	3	4	5
Охрана природных территорий 9.1.	Сохранение отдельных естественных качеств окружающей природной среды путем ограничения хозяйственной деятельности в данной зоне, в частности: создание и уход за запретными полосами, создание и уход за защитными лесами, в том числе городскими лесами, лесами в лесопарках, иная хозяйственная деятельность, разрешенная в защитных лесах, соблюдение режима использования природных ресурсов в заказниках, сохранение свойств земель, являющихся особо ценными.	-	Предельные (минимальные и (или) максимальные) размеры земельных участков, предельные параметры разрешенного строительства, реконструкции объектов капитального строительства не подлежат установлению.	Не разрешается размещение объектов капитального строительства. Использование земельных участков и объектов капитального строительства осуществлять с учетом режимов зон с особыми условиями использования территорий, приведенных в статьях 40-48 настоящих Правил.

**2. ВСПОМОГАТЕЛЬНЫЕ ВИДЫ И ПАРАМЕТРЫ РАЗРЕШЕННОГО ИСПОЛЬЗОВАНИЯ ЗЕМЕЛЬНЫХ УЧАСТКОВ И ОБЪЕКТОВ КАПИТАЛЬНОГО СТРОИТЕЛЬСТВА: нет.**

**3. УСЛОВНО РАЗРЕШЕННЫЕ ВИДЫ И ПАРАМЕТРЫ ИСПОЛЬЗОВАНИЯ ЗЕМЕЛЬНЫХ УЧАСТКОВ И ОБЪЕКТОВ КАПИТАЛЬНОГО СТРОИТЕЛЬСТВА:**

ВИДЫ РАЗРЕШЕННОГО ИСПОЛЬЗОВАНИЯ ЗЕМЕЛЬНЫХ УЧАСТКОВ И ОБЪЕКТОВ КАПИТАЛЬНОГО СТРОИТЕЛЬСТВА			ПАРАМЕТРЫ РАЗРЕШЕННОГО ИСПОЛЬЗОВАНИЯ	ОСОБЫЕ УСЛОВИЯ РЕАЛИЗАЦИИ РЕГЛАМЕНТА
ВИДЫ ИСПОЛЬЗОВАНИЯ ЗЕМЕЛЬНОГО УЧАСТКА	ОПИСАНИЕ ВИДА РАЗРЕШЕННОГО ИСПОЛЬЗОВАНИЯ ЗЕМЕЛЬНОГО УЧАСТКА	ОБЪЕКТЫ КАПИТАЛЬНОГО СТРОИТЕЛЬСТВА И ИНЫЕ ВИДЫ ОБЪЕКТОВ		
1	2	3	4	5
Коммунальное обслуживание 3.1.	Размещение объектов капитального строительства в целях обеспечения физических и юридических лиц коммунальными услугами, в частности: поставки воды, тепла, электричества, газа, предоставления услуг связи, отвода канализационных стоков, очистки и уборки объектов недвижимости.	Котельные, водозаборы, очистные сооружения, насосные станции, водопроводы, линии электропередач, трансформаторные подстанции, газопроводы, линии связи, телефонные станции, канализация.	Максимальное количество этажей - 3 эт. Минимальный размер земельного участка - 0,0001 га. Максимальный размер земельного участка - 0,5 га. Минимальный отступ от границ земельного участка в целях определения мест допустимого размещения зданий, строений, сооружений, за пределами которых запрещено строительство зданий, строений, сооружений - не менее 1 м. Максимальный процент застройки в границах земельного участка, определяемый как отношение суммарной площади земельного участка, которая может быть застроена, ко всей площади земельного участка - 90%.	Строительство осуществлять в соответствии с СП 42.13330.2011 (Актуализированная редакция СНиП 2.07.01-89* «Градостроительство. Планировка и застройка городских и сельских поселений»), со строительными нормами и правилами, техническими регламентами, по утвержденному проекту планировки, проекту межевания территории. Использование земельных участков и объектов капитального строительства осуществлять с учетом режимов зон с особыми условиями использования территорий, приведенных в статьях 40-48 настоящих Правил.

**ЗОНЫ ОБЪЕКТОВ ИНЖЕНЕРНОЙ И ТРАНСПОРТНОЙ ИНФРАСТРУКТУРЫ. ЗОНА ОБЪЕКТОВ ИНЖЕНЕРНОЙ ИНФРАСТРУКТУРЫ (ПЗ-5)**

**1. ОСНОВНЫЕ ВИДЫ И ПАРАМЕТРЫ РАЗРЕШЕННОГО ИСПОЛЬЗОВАНИЯ ЗЕМЕЛЬНЫХ УЧАСТКОВ И ОБЪЕКТОВ КАПИТАЛЬНОГО СТРОИТЕЛЬСТВА:**

ВИДЫ РАЗРЕШЕННОГО ИСПОЛЬЗОВАНИЯ ЗЕМЕЛЬНЫХ УЧАСТКОВ И ОБЪЕКТОВ КАПИТАЛЬНОГО СТРОИТЕЛЬСТВА			ПАРАМЕТРЫ РАЗРЕШЕННОГО ИСПОЛЬЗОВАНИЯ	ОСОБЫЕ УСЛОВИЯ РЕАЛИЗАЦИИ РЕГЛАМЕНТА
ВИДЫ ИСПОЛЬЗОВАНИЯ ЗЕМЕЛЬНОГО УЧАСТКА	ОПИСАНИЕ ВИДА РАЗРЕШЕННОГО ИСПОЛЬЗОВАНИЯ ЗЕМЕЛЬНОГО УЧАСТКА	ОБЪЕКТЫ КАПИТАЛЬНОГО СТРОИТЕЛЬСТВА И ИНЫЕ ВИДЫ ОБЪЕКТОВ		
1	2	3	4	5
Гидротехнические сооружения 11.3.	Размещение гидротехнических сооружений, необходимых для эксплуатации водохранилищ (плотин, водосборов, водозаборных, водовыпускных и других гидротехнических сооружений, судопропускных сооружений, рыбозащитных и рыбопропускных сооружений, берегозащитных сооружений).	Гидротехнические сооружения.	Минимальный размер земельного участка - 0,01 га. Максимальный размер земельного участка - не подлежит установлению. Максимальное количество этажей - 3 эт. Минимальный отступ от границ (красных линий) земельного участка в целях определения мест допустимого размещения зданий, строений, сооружений, за пределами которых запрещено строительство зданий, строений, сооружений - не менее 5 метров, при новом строительстве. Максимальный процент застройки в границах земельного участка, определяемый как отношение суммарной площади земельного участка, которая может быть застроена, ко всей площади земельного участка - 80%.	Использование земельных участков и объектов капитального строительства осуществлять с учетом режимов зон с особыми условиями использования территорий, приведенных в статьях 40-48 настоящих Правил.
Специальное пользование водными объектами 11.2.	Использование земельных участков, примыкающих к водным объектам способами, необходимыми для специального водопользования (забор водных ресурсов из поверхностных водных объектов, сброс сточных вод и (или) дренажных вод, проведение дноуглубительных, взрывных, буровых и других работ, связанных с изменением дна и берегов водных объектов).	Объекты и сооружения, предназначенные для забора водных ресурсов из поверхностных водных объектов, сброс сточных вод и (или) дренажных вод.	Минимальный размер земельного участка - 0,01 га. Максимальный размер земельного участка - не подлежит установлению. Максимальное количество этажей - 3 эт. Минимальный отступ от границ земельного участка в целях определения мест допустимого размещения зданий, строений, сооружений, за пределами которых запрещено строительство зданий, строений, сооружений - не менее 1 м. Максимальный процент застройки в границах земельного участка, определяемый как отношение суммарной площади земельного участка, которая может быть застроена, ко всей площади земельного участка - 80%.	
Связь 6.8.	Размещение объектов связи, радиовещания, телевидения, включая воздушные радиорелейные, надземные и подземные кабельные линии связи, линии радиодиффузии, антенные поля, усилительные пункты на кабельных линиях связи, инфраструктуру спутниковой связи и телерадиовещания.	Объекты связи, радиовещания, телевидения.	Минимальный размер земельного участка - 0,01 га. Максимальный размер земельного участка - не подлежит установлению. Максимальное количество этажей - 3 эт. Минимальный отступ от границ земельного участка в целях определения мест допустимого размещения зданий, строений, сооружений, за пределами которых запрещено строительство зданий, строений, сооружений - не устанавливается. Максимальный процент застройки - 80%.	
Коммунальное обслуживание 3.1.	Размещение объектов капитального строительства в целях обеспечения физических и юридических лиц коммунальными услугами, в частности: поставки воды, тепла, электричества, газа, предоставления услуг связи, отвода канализационных стоков, очистки и уборки объектов недвижимости (котельных, водозаборов, очистных сооружений, насосных станций, водопроводов, линий электропередачи, трансформаторных подстанций, газопроводов, линий связи, телефонных станций, канализаций, стоянок, гаражей и мастерских для обслуживания уборочной и аварийной техники, а также зданий или помещений, предназначенных для приема физических и юридических лиц в связи с предоставлением им коммунальных услуг).	Объекты отвода канализационных стоков. Объекты теплоснабжения. Объекты водоснабжения. Объекты электроснабжения. Объекты связи. Объекты, связанные с оказанием коммунальных услуг.	Максимальное количество этажей - 3 эт. Минимальный размер земельного участка - 0,0001 га. Максимальный размер земельного участка - 0,5 га. Минимальный отступ от границ земельного участка в целях определения мест допустимого размещения зданий, строений, сооружений, за пределами которых запрещено строительство зданий, строений, сооружений - не менее 1 м. Максимальный процент застройки в границах земельного участка, определяемый как отношение суммарной площади земельного участка, которая может быть застроена, ко всей площади земельного участка - 90%.	

**2. ВСПОМОГАТЕЛЬНЫЕ ВИДЫ И ПАРАМЕТРЫ РАЗРЕШЕННОГО ИСПОЛЬЗОВАНИЯ ЗЕМЕЛЬНЫХ УЧАСТКОВ И ОБЪЕКТОВ КАПИТАЛЬНОГО СТРОИТЕЛЬСТВА:**

ВИДЫ РАЗРЕШЕННОГО ИСПОЛЬЗОВАНИЯ ЗЕМЕЛЬНЫХ УЧАСТКОВ И ОБЪЕКТОВ КАПИТАЛЬНОГО СТРОИТЕЛЬСТВА			ПАРАМЕТРЫ РАЗРЕШЕННОГО ИСПОЛЬЗОВАНИЯ	ОСОБЫЕ УСЛОВИЯ РЕАЛИЗАЦИИ РЕГЛАМЕНТА
ВИДЫ ИСПОЛЬЗОВАНИЯ ЗЕМЕЛЬНОГО УЧАСТКА	ОПИСАНИЕ ВИДА РАЗРЕШЕННОГО ИСПОЛЬЗОВАНИЯ ЗЕМЕЛЬНОГО УЧАСТКА	ОБЪЕКТЫ КАПИТАЛЬНОГО СТРОИТЕЛЬСТВА И ИНЫЕ ВИДЫ ОБЪЕКТОВ		
1	2	3	4	5
Обслуживание автотранспорта 4.9.	Размещение постоянных или временных гаражей с несколькими стояночными местами, стоянок (парковок), гаражей, в том числе многоярусных, не указанных в коде 2.7.1.	Стоянки автомобилей.	Надземные стоянки автомобилей высотой не более 9 этажей (ярусов), подземные - не более 5 этажей (ярусов). Предельные (минимальные и (или) максимальные) размеры земельных участков, в том числе их площадь - не подлежат установлению. Минимальный отступ от границ земельного участка в целях определения мест допустимого размещения зданий, строений, сооружений, за пределами которых запрещено строительство зданий, строений, сооружений - не менее 1 м. Максимальный процент застройки в границах земельного участка, определяемый как отношение суммарной площади земельного участка, которая может быть застроена, ко всей площади земельного участка - 80%.	Использование земельных участков и объектов капитального строительства осуществлять с учетом режимов зон с особыми условиями использования территорий, приведенных в статьях 40-48 настоящих Правил.

**3. УСЛОВНО РАЗРЕШЕННЫЕ ВИДЫ И ПАРАМЕТРЫ ИСПОЛЬЗОВАНИЯ ЗЕМЕЛЬНЫХ УЧАСТКОВ И ОБЪЕКТОВ КАПИТАЛЬНОГО СТРОИТЕЛЬСТВА: нет.**

**ЗОНА ОБЪЕКТОВ ВНЕШНЕГО ТРАНСПОРТА (ПЗ-6). 1. ОСНОВНЫЕ ВИДЫ И ПАРАМЕТРЫ РАЗРЕШЕННОГО ИСПОЛЬЗОВАНИЯ ЗЕМЕЛЬНЫХ УЧАСТКОВ И ОБЪЕКТОВ КАПИТАЛЬНОГО СТРОИТЕЛЬСТВА:**

ВИДЫ РАЗРЕШЕННОГО ИСПОЛЬЗОВАНИЯ ЗЕМЕЛЬНЫХ УЧАСТКОВ И ОБЪЕКТОВ КАПИТАЛЬНОГО СТРОИТЕЛЬСТВА			ПАРАМЕТРЫ РАЗРЕШЕННОГО ИСПОЛЬЗОВАНИЯ	ОСОБЫЕ УСЛОВИЯ РЕАЛИЗАЦИИ РЕГЛАМЕНТА
ВИДЫ ИСПОЛЬЗОВАНИЯ ЗЕМЕЛЬНОГО УЧАСТКА	ОПИСАНИЕ ВИДА РАЗРЕШЕННОГО ИСПОЛЬЗОВАНИЯ ЗЕМЕЛЬНОГО УЧАСТКА	ОБЪЕКТЫ КАПИТАЛЬНОГО СТРОИТЕЛЬСТВА И ИНЫЕ ВИДЫ ОБЪЕКТОВ		
1	2	3	4	5
Земельные участки (территории) общего пользования 12.0	Размещение объектов улично-дорожной сети, автомобильных дорог и пешеходных тротуаров в границах населенных пунктов, пешеходных переходов, набережных, береговых полос водных объектов общего пользования, скверов, бульваров, площадей, проездов, малых архитектурных форм благоустройства.	Пешеходные тротуары; Пешеходные переходы; Бульвары; Набережные и др.	Минимальный размер земельного участка - 0,01 га. Максимальный размер земельного участка - 20,0 га. Территорию зеленых насаждений принимать для: - бульвара 70-75 % общей площади зоны, аллеи, дорожки, площадки - 25-30%; - сквера 60-75 % общей площади зоны, аллеи, дорожки, площадки - 25-40%. Минимальный отступ от границ земельного участка в целях определения мест допустимого размещения зданий, строений, сооружений, за пределами которых запрещено строительство зданий, строений, сооружений не подлежит установлению. Максимальный процент застройки не подлежит установлению.	Использование земельных участков и объектов капитального строительства осуществлять с учетом режимов зон с особыми условиями использования территорий, приведенных в статьях 40-48 настоящих Правил.
Железнодорожный транспорт 7.1.	Размещение железнодорожных путей, размещение зданий и сооружений, в том числе железнодорожных вокзалов и станций, а также устройств и объектов, необходимых для эксплуатации, содержания, строительства, реконструкции, ремонта наземных и подземных зданий, сооружений, устройств и других объектов железнодорожного транспорта; размещение погрузочно-разгрузочных площадок, прирельсовых складов (за исключением складов горюче-смазочных материалов и автозаправочных станций любых типов, а также складов, предназначенных для хранения опасных веществ и материалов, не предназначенных непосредственно для обеспечения железнодорожных перевозок) и иных объектов при условии соблюдения требований безопасности движения, установленных федеральными законами; размещение наземных сооружений метрополитена, в том числе посадочных станций, вентиляционных шахт; размещение наземных сооружений для трамвайного сообщения и иных специальных дорог (канатных, монорельсовых, фуникулеров).	Объекты железнодорожного транспорта. Сооружения транспортной инфраструктуры 3 класса опасности.	Предельные (минимальные и (или) максимальные) размеры земельных участков, в том числе их площадь - не подлежат установлению. Предельная высота зданий, строений и сооружений - 3 эт. Минимальный отступ от границ земельного участка в целях определения мест допустимого размещения зданий, строений, сооружений, за пределами которых запрещено строительство зданий, строений, сооружений - не менее 1 м. Максимальный процент застройки в границах земельного участка, определяемый как отношение суммарной площади земельного участка, которая может быть застроена, ко всей площади земельного участка - 70%.	Использование земельных участков и объектов капитального строительства осуществлять с учетом режимов зон с особыми условиями использования территорий, приведенных в статьях 40-48 настоящих Правил.
Автомобильный транспорт 7.2.	Размещение автомобильных дорог и технически связанных с ними сооружений; размещение зданий и сооружений, предназначенных для обслуживания пассажиров, а также обеспечивающие работу транспортных средств, размещение объектов, предназначенных для размещения постов органов внутренних дел, ответственных за безопасность дорожного движения; оборудование земельных участков для стоянок автомобильного транспорта, а также для размещения депо (устройства мест стоянок) автомобильного транспорта, осуществляющего перевозки людей по установленному маршруту	Автомобильные дороги, проезды, остановки общественного транспорта, непосредственно примыкающие к дорогам строения и сооружения (земляное полотно, мосты, сигнальное оборудование, служебно-технические здания), водоотводные, защитные и другие искусственные сооружения, сооружения на съездах и пересечениях дорог, остановочные павильоны и другие объекты дорожного хозяйства.	Предельные (минимальные и (или) максимальные) размеры земельных участков, предельные параметры разрешенного строительства, реконструкции объектов капитального строительства не подлежат установлению.	Границы полосы отвода автомобильной дороги определяются на основании документации по планировке территории. Подготовка документации по планировке территории, предназначенной для размещения автомобильных дорог и (или) объектов дорожного сервиса, осуществляется с учетом утвержденных Правительством Российской Федерации норм отвода земель для размещения указанных объектов. Проектирование автомобильных дорог осуществляется в соответствии с требованиями Градостроительного кодекса Российской Федерации, Федерального закона от 08.11.2007 г. № 257-ФЗ «Об автомобильных дорогах и о дорожной деятельности в Российской Федерации и о внесении изменений в отдельные законодательные акты Российской Федерации». Ширина полос и размеры участков земель, отводимых для автомобильных дорог и транспортных развязок движения, определяются в зависимости от категории дорог, количества полос движения, высоты насыпей или глубины выемок, наличия или отсутствия боковых резервов, принятых в проекте заложений откосов насыпей и выемок и других условий в соответствии с требованиями СН 467-74.

ВИДЫ РАЗРЕШЕННОГО ИСПОЛЬЗОВАНИЯ ЗЕМЕЛЬНЫХ УЧАСТКОВ И ОБЪЕКТОВ КАПИТАЛЬНОГО СТРОИТЕЛЬСТВА			ПАРАМЕТРЫ РАЗРЕШЕННОГО ИСПОЛЬЗОВАНИЯ	ОСОБЫЕ УСЛОВИЯ РЕАЛИЗАЦИИ РЕГЛАМЕНТА
ВИДЫ ИСПОЛЬЗОВАНИЯ ЗЕМЕЛЬНОГО УЧАСТКА	ОПИСАНИЕ ВИДА РАЗРЕШЕННОГО ИСПОЛЬЗОВАНИЯ ЗЕМЕЛЬНОГО УЧАСТКА	ОБЪЕКТЫ КАПИТАЛЬНОГО СТРОИТЕЛЬСТВА И ИНЫЕ ВИДЫ ОБЪЕКТОВ	4	5
1	2	3	4	5
Земельные участки (территории) общего пользования 12.0	Размещение объектов улично-дорожной сети, автомобильных дорог и пешеходных тротуаров в границах населенных пунктов, пешеходных переходов, набережных, береговых полос водных объектов общего пользования, скверов, бульваров, площадей, проездов, малых архитектурных форм благоустройства.	Пешеходные тротуары; Пешеходные переходы; Бульвары; Набережные и др.	Минимальный размер земельного участка – 0,01 га. Максимальный размер земельного участка – 20,0 га. Территорию зеленых насаждений принимать для: - бульвара 70-75 % общей площади зоны, аллеи, дорожки, площадки -25-30%; - сквера 60-75 % общей площади зоны, аллеи, дорожки, площадки -25-40%. Минимальный отступ от границ земельного участка в целях определения мест допустимого размещения зданий, строений, сооружений, за пределами которых запрещено строительство зданий, строений, сооружений не подлежит установлению. Максимальный процент застройки не подлежит установлению.	Использование земельных участков и объектов капитального строительства осуществлять с учетом режимов зон с особыми условиями использования территорий, приведенных в статьях 40-48 настоящих Правил.
Водный транспорт	Размещение искусственно созданных для судоходства внутренних водных путей, размещение объектов капитального строительства внутренних водных путей, размещение объектов капитального строительства морских портов, размещение объектов капитального строительства, в том числе морских и речных портов, причалов, пристаней, гидротехнических сооружений, навигационного оборудования и других объектов, необходимых для обеспечения судоходства и водных перевозок.	Объекты водного транспорта.	Предельные (минимальные и (или) максимальные) размеры земельных участков, в том числе их площадь - не подлежат установлению. Предельная высота зданий, строений и сооружений - 3 эт. Минимальный отступ от границ земельного участка в целях определения мест допустимого размещения зданий, строений, сооружений, за пределами которых запрещено строительство зданий, строений, сооружений - не менее 1м. Максимальный процент застройки в границах земельного участка, определяемый как отношение суммарной площади земельного участка, которая может быть застроена, ко всей площади земельного участка - 70%	
Воздушный транспорт 7.3.	Размещение аэродромов, вертолетных площадок (вертодромов), обустройство мест для приводнения и причаливания гидросамолетов, размещение радиотехнического обеспечения полетов и прочих объектов, необходимых для взлета и приземления (приводнения) воздушных судов, размещение аэропортов (аэровокзалов) и иных объектов, необходимых для посадки и высадки пассажиров и их сопутствующего обслуживания и обеспечения их безопасности, а также размещение объектов, необходимых для погрузки, разгрузки и хранения грузов, перемещаемых воздушным путем; размещение объектов, предназначенных для технического обслуживания и ремонта воздушных судов.	Коммерческий комплекс. Комплекс оперативного ТО самолетов (вертолетов, планеров). Производственный комплекс авиакомпаний. Производственный комплекс вспомогательного назначения, комплекс инженерного обеспечения. Аэродромный (вертодромный) комплекс. Комплекс управления воздушным движением и радионавигации.	Предельные (минимальные и (или) максимальные) размеры земельных участков, в том числе их площадь - не подлежат установлению. Предельная высота зданий, строений и сооружений - 3 эт. Минимальный отступ от границ земельного участка в целях определения мест допустимого размещения зданий, строений, сооружений, за пределами которых запрещено строительство зданий, строений, сооружений - не менее 1м. Максимальный процент застройки в границах земельного участка, определяемый как отношение суммарной площади земельного участка, которая может быть застроена, ко всей площади земельного участка - 70%.	Использование земельных участков и объектов капитального строительства осуществлять с учетом режимов зон с особыми условиями использования территорий, приведенных в статьях 40-48 настоящих Правил.
Трубопроводный транспорт 7.5	Размещение нефтепроводов, водопроводов, газопроводов и иных трубопроводов, а также иных зданий и сооружений, необходимых для эксплуатации названных трубопроводов.	Здания и сооружения для обслуживания трубопроводов.	Предельные (минимальные и (или) максимальные) размеры земельных участков, в том числе их площадь - не подлежат установлению. Предельная высота зданий, строений и сооружений - 2 эт. Минимальный отступ от границ земельного участка в целях определения мест допустимого размещения зданий, строений, сооружений - не менее 1м. Максимальный процент застройки в границах земельного участка, определяемый как отношение суммарной площади земельного участка, которая может быть застроена, ко всей площади земельного участка - 80%.	Использование земельных участков и объектов капитального строительства осуществлять с учетом режимов зон с особыми условиями использования территорий, приведенных в статьях 40-48 настоящих Правил.
Склады 6.9	Размещение сооружений, имеющих назначение по временному хранению, распределению и перевалке грузов (за исключением хранения стратегических запасов), не являющихся частями производственных комплексов, на которых был создан груз: промышленные базы, склады, погрузочные терминалы и доки, нефтехранилища и нефтеналивные станции, газовые хранилища и обслуживающие их газоконденсатные и газоперерабатывающие станции, элеваторы и продовольственные склады, за исключением железнодорожных перевалочных складов.	Коммунальные и складские объекты.	Минимальный размер земельного участка – 0,02 га. Максимальный размер земельного участка – 5,0 га. Минимальный отступ от границ земельного участка в целях определения мест допустимого размещения зданий, строений, сооружений, за пределами которых запрещено строительство зданий, строений, сооружений - 1 м. Предельная высота зданий, строений и сооружений - 27 м. Максимальный процент застройки в границах земельного участка, определяемый как отношение суммарной площади земельного участка, которая может быть застроена, ко всей площади земельного участка - 50%.	Использование земельных участков и объектов капитального строительства осуществлять с учетом режимов зон с особыми условиями использования территорий, приведенных в статьях 40-48 настоящих Правил.
Коммунальное обслуживание 3.1.	Размещение объектов капитального строительства в целях обеспечения физических и юридических лиц коммунальными услугами, в частности: поставки воды, тепла, электричества, газа, предоставления услуг связи, отвода канализационных стоков, очистки и уборки объектов недвижимости (котельных, водозаборов, очистных сооружений, насосных станций, водопроводов, линий электропередачи, трансформаторных подстанций, газопроводов, линий связи, телефонных станций, канализаций, стоянок, гаражей и мастерских для обслуживания уборочной и аварийной техники).	Объекты инженерно-технического обеспечения, сооружения и коммуникации.	Максимальное количество этажей - 3 эт. Минимальный размер земельного участка - 0,0001 га. Максимальный размер земельного участка - 0,5 га. Минимальный отступ от границ земельного участка в целях определения мест допустимого размещения зданий, строений, сооружений, за пределами которых запрещено строительство зданий, строений, сооружений - не менее 1м. Максимальный процент застройки в границах земельного участка, определяемый как отношение суммарной площади земельного участка, которая может быть застроена, ко всей площади земельного участка - 90%.	Использование земельных участков и объектов капитального строительства осуществлять с учетом режимов зон с особыми условиями использования территорий, приведенных в статьях 40-48 настоящих Правил.

## 2. ВСПОМОГАТЕЛЬНЫЕ ВИДЫ И ПАРАМЕТРЫ РАЗРЕШЕННОГО ИСПОЛЬЗОВАНИЯ ЗЕМЕЛЬНЫХ УЧАСТКОВ И ОБЪЕКТОВ КАПИТАЛЬНОГО СТРОИТЕЛЬСТВА:

ВИДЫ РАЗРЕШЕННОГО ИСПОЛЬЗОВАНИЯ ЗЕМЕЛЬНЫХ УЧАСТКОВ И ОБЪЕКТОВ КАПИТАЛЬНОГО СТРОИТЕЛЬСТВА			ПАРАМЕТРЫ РАЗРЕШЕННОГО ИСПОЛЬЗОВАНИЯ	ОСОБЫЕ УСЛОВИЯ РЕАЛИЗАЦИИ РЕГЛАМЕНТА
ВИДЫ ИСПОЛЬЗОВАНИЯ ЗЕМЕЛЬНОГО УЧАСТКА	ОПИСАНИЕ ВИДА РАЗРЕШЕННОГО ИСПОЛЬЗОВАНИЯ ЗЕМЕЛЬНОГО УЧАСТКА	ОБЪЕКТЫ КАПИТАЛЬНОГО СТРОИТЕЛЬСТВА И ИНЫЕ ВИДЫ ОБЪЕКТОВ	4	5
1	2	3	4	5
Обслуживание автотранспорта 4.9.	Размещение постоянных или временных гаражей с несколькими стояночными местами, стоянок (парковок), гаражей, в том числе многоярусных, не указанных в коде 2.7.1.	Стоянки автомобилей.	Надземные стоянки автомобилей высотой не более 9 этажей (ярусов), подземные – не более 5 этажей (ярусов). Предельные (минимальные и (или) максимальные) размеры земельных участков, в том числе их площадь - не устанавливаются. Минимальный отступ от границ земельного участка в целях определения мест допустимого размещения зданий, строений, сооружений, за пределами которых запрещено строительство зданий, строений, сооружений - не менее 1м. Максимальный процент застройки в границах земельного участка, определяемый как отношение суммарной площади земельного участка, которая может быть застроена, ко всей площади земельного участка - 70%.	Использование земельных участков и объектов капитального строительства осуществлять с учетом режимов зон с особыми условиями использования территорий, приведенных в статьях 40-48 настоящих Правил.
Коммунальное обслуживание 3.1.	Размещение объектов капитального строительства в целях обеспечения физических и юридических лиц коммунальными услугами, в частности: поставки воды, тепла, электричества, газа, предоставления услуг связи, отвода канализационных стоков, очистки и уборки объектов недвижимости (котельных, водозаборов, очистных сооружений, насосных станций, водопроводов, линий электропередачи, трансформаторных подстанций, газопроводов, линий связи, телефонных станций, канализаций, стоянок, гаражей и мастерских для обслуживания уборочной и аварийной техники).	Объекты инженерно-технического обеспечения, сооружения и коммуникации.	Максимальное количество этажей - 3 эт. Минимальный размер земельного участка - 0,0001 га. Максимальный размер земельного участка - 0,5 га. Минимальный отступ от границ земельного участка в целях определения мест допустимого размещения зданий, строений, сооружений, за пределами которых запрещено строительство зданий, строений, сооружений - не менее 1м. Максимальный процент застройки в границах земельного участка, определяемый как отношение суммарной площади земельного участка, которая может быть застроена, ко всей площади земельного участка - 90%.	

## 3. УСЛОВНО РАЗРЕШЕННЫЕ ВИДЫ И ПАРАМЕТРЫ ИСПОЛЬЗОВАНИЯ ЗЕМЕЛЬНЫХ УЧАСТКОВ И ОБЪЕКТОВ КАПИТАЛЬНОГО СТРОИТЕЛЬСТВА:

ВИДЫ РАЗРЕШЕННОГО ИСПОЛЬЗОВАНИЯ ЗЕМЕЛЬНЫХ УЧАСТКОВ И ОБЪЕКТОВ КАПИТАЛЬНОГО СТРОИТЕЛЬСТВА			ПАРАМЕТРЫ РАЗРЕШЕННОГО ИСПОЛЬЗОВАНИЯ	ОСОБЫЕ УСЛОВИЯ РЕАЛИЗАЦИИ РЕГЛАМЕНТА
ВИДЫ ИСПОЛЬЗОВАНИЯ ЗЕМЕЛЬНОГО УЧАСТКА	ОПИСАНИЕ ВИДА РАЗРЕШЕННОГО ИСПОЛЬЗОВАНИЯ ЗЕМЕЛЬНОГО УЧАСТКА	ОБЪЕКТЫ КАПИТАЛЬНОГО СТРОИТЕЛЬСТВА И ИНЫЕ ВИДЫ ОБЪЕКТОВ	4	5
1	2	3	4	5
Объекты придорожного сервиса 4.9.1.	Размещение автозаправочных станций (бензиновых, газовых); размещение магазинов сопутствующей торговли, зданий для организации общественного питания в качестве объектов придорожного сервиса; размещение автомобильных моек и прачечных для автомобильных принадлежностей, мастерских, предназначенных для ремонта и обслуживания автомобилей и прочих объектов придорожного сервиса.	Автозаправочные станции. Магазины сопутствующей торговли. Объекты общественного питания. Автомобильные мойки и прачечные. Мастерские.	Минимальный размер земельного участка – 0,01 га. Предельная высота зданий, строений и сооружений - 15 м. Минимальный отступ от границ земельного участка в целях определения мест допустимого размещения зданий, строений, сооружений, за пределами которых запрещено строительство зданий, строений, сооружений - не менее 1м. Отступ от красных линий – не менее 1м. Максимальный процент застройки в границах земельного участка, определяемый как отношение суммарной площади земельного участка, которая может быть застроена, ко всей площади земельного участка - 90%.	Использование земельных участков и объектов капитального строительства осуществлять с учетом режимов зон с особыми условиями использования территорий, приведенных в статьях 40-48 настоящих Правил.

## ЗОНА ОБЪЕКТОВ ГОРОДСКОГО ТРАНСПОРТА (ПЗ-7)

### 1. ОСНОВНЫЕ ВИДЫ И ПАРАМЕТРЫ РАЗРЕШЕННОГО ИСПОЛЬЗОВАНИЯ ЗЕМЕЛЬНЫХ УЧАСТКОВ И ОБЪЕКТОВ КАПИТАЛЬНОГО СТРОИТЕЛЬСТВА:

ВИДЫ РАЗРЕШЕННОГО ИСПОЛЬЗОВАНИЯ ЗЕМЕЛЬНЫХ УЧАСТКОВ И ОБЪЕКТОВ КАПИТАЛЬНОГО СТРОИТЕЛЬСТВА			ПАРАМЕТРЫ РАЗРЕШЕННОГО ИСПОЛЬЗОВАНИЯ	ОСОБЫЕ УСЛОВИЯ РЕАЛИЗАЦИИ РЕГЛАМЕНТА
ВИДЫ ИСПОЛЬЗОВАНИЯ ЗЕМЕЛЬНОГО УЧАСТКА	ОПИСАНИЕ ВИДА РАЗРЕШЕННОГО ИСПОЛЬЗОВАНИЯ ЗЕМЕЛЬНОГО УЧАСТКА	ОБЪЕКТЫ КАПИТАЛЬНОГО СТРОИТЕЛЬСТВА И ИНЫЕ ВИДЫ ОБЪЕКТОВ	4	5
1	2	3	4	5
Обслуживание автотранспорта 4.9.	Размещение постоянных или временных гаражей с несколькими стояночными местами, стоянок (парковок), гаражей, в том числе многоярусных, не указанных в коде 2.7.1.	Гаражи с несколькими стояночными местами, стоянок (парковок). Гаражи в том числе многоярусные. Стоянка автомобилей.	Минимальный размер земельного участка – 0,001 га. Минимальный размер земельного участка для автостоянок принимать из расчета 22,5 кв. м. на одно машино-место, при примыкании участков для стоянки к проезжей части улиц и проездов - 18 кв. м на одно машино-место. Максимальный размер земельного участка – 1 га. Надземные стоянки автомобилей высотой не более 9 этажей (ярусов), подземные – не более 5 этажей (ярусов). Минимальный отступ от границ земельного участка в целях определения мест допустимого размещения зданий, строений, сооружений, за пределами которых запрещено строительство зданий, строений, сооружений - не менее 1м. Отступ от красных линий - не менее 5м. Максимальный процент застройки в границах земельного участка, определяемый как отношение суммарной площади земельного участка, которая может быть застроена, ко всей площади земельного участка -70%.	Использование земельных участков и объектов капитального строительства осуществлять с учетом режимов зон с особыми условиями использования территорий, приведенных в статьях 40-48 настоящих Правил.
Земельные участки (территории) общего пользования 12.0	Размещение объектов улично-дорожной сети, автомобильных дорог и пешеходных тротуаров в границах населенных пунктов, пешеходных переходов, набережных, береговых полос водных объектов общего пользования, скверов, бульваров, площадей, проездов, малых архитектурных форм благоустройства.	Пешеходные тротуары; Пешеходные переходы; Бульвары; Набережные и др.	Минимальный размер земельного участка – 0,01 га. Максимальный размер земельного участка – 20,0 га. Территорию зеленых насаждений принимать для: - бульвара 70-75 % общей площади зоны, аллеи, дорожки, площадки -25-30%; - сквера 60-75 % общей площади зоны, аллеи, дорожки, площадки -25-40%. Минимальный отступ от границ земельного участка в целях определения мест допустимого размещения зданий, строений, сооружений, за пределами которых запрещено строительство зданий, строений, сооружений - не подлежит установлению. Максимальный процент застройки в границах земельного участка, определяемый как отношение суммарной площади земельного участка, которая может быть застроена, ко всей площади земельного участка - не подлежит установлению.	Использование земельных участков и объектов капитального строительства осуществлять с учетом режимов зон с особыми условиями использования территорий, приведенных в статьях 40-48 настоящих Правил.
Автомобильный транспорт 7.2	Размещение автомобильных дорог и технически связанных с ними сооружений; размещение зданий и сооружений, предназначенных для обслуживания пассажиров, а также обеспечивающие работу транспортных средств, размещение объектов, предназначенных для размещения постов органов внутренних дел, ответственных за безопасность дорожного движения; оборудование земельных участков для стоянок автомобильного транспорта, а также для размещения депо (устройства мест стоянок) автомобильного транспорта, осуществляющего перевозку людей по установленному маршруту	Автомобильные дороги, проезды, остановки общественного транспорт, непосредственно примыкающие к дорогам строения и сооружения (земляное полотно, мосты, сигнальное оборудование, служебно-технические здания), водоотводные, защитные и другие искусственные сооружения, сооружения на съездах и пересечениях дорог, и другие объекты дорожного хозяйства.	Предельные (минимальные и (или) максимальные) размеры земельных участков, предельные параметры разрешенного строительства, реконструкции объектов капитального строительства не подлежат установлению.	Границы полосы отвода автомобильной дороги определяются на основании документации по планировке территории. Подготовка документации по планировке территории, предназначенной для размещения автомобильных дорог и (или) объектов дорожного сервиса, осуществляется с учетом утверждаемых Правительством Российской Федерации норм отвода земель для размещения указанных объектов. Проектирование автомобильных дорог осуществляется в соответствии с требованиями Градостроительного кодекса Российской Федерации, Федерального закона от 08.11.2007 г. № 257-ФЗ «Об автомобильных дорогах и о дорожной деятельности в Российской Федерации и о внесении изменений в отдельные законодательные акты Российской Федерации». Ширина полос и размеры участков земель, отводимых для автомобильных дорог и транспортных развязок движения, определяются в зависимости от категории дорог, количества полос движения, высоты насыпей или глубины выемок, наличия или отсутствия боковых резервов, принятых в проекте заложений откосов насыпей и выемок и других условий в соответствии с требованиями СН 467-74.



ВИДЫ РАЗРЕШЕННОГО ИСПОЛЬЗОВАНИЯ ЗЕМЕЛЬНЫХ УЧАСТКОВ И ОБЪЕКТОВ КАПИТАЛЬНОГО СТРОИТЕЛЬСТВА			ПАРАМЕТРЫ РАЗРЕШЕННОГО ИСПОЛЬЗОВАНИЯ		ОСОБЫЕ УСЛОВИЯ РЕАЛИЗАЦИИ РЕГЛАМЕНТА
ВИДЫ ИСПОЛЬЗОВАНИЯ ЗЕМЕЛЬНОГО УЧАСТКА	ОПИСАНИЕ ВИДА РАЗРЕШЕННОГО ИСПОЛЬЗОВАНИЯ ЗЕМЕЛЬНОГО УЧАСТКА	ОБЪЕКТЫ КАПИТАЛЬНОГО СТРОИТЕЛЬСТВА И ИНЫЕ ВИДЫ ОБЪЕКТОВ			
1	2	3	4		5
Объекты придорожного сервиса 4.9.1.	Размещение автозаправочных станций (бензиновых, газовых); размещение магазинов сопутствующей торговли, зданий для организации общественного питания в качестве объектов придорожного сервиса; предоставление гостиничных услуг в качестве придорожного сервиса; размещение автомобильных моек и прачечных для автомобильных принадлежностей, мастерских, предназначенных для ремонта и обслуживания автомобилей и прочих объектов придорожного сервиса.	Автозаправочные станции. Магазины сопутствующей торговли. Объекты общественного питания. Гостиницы. Автомобильные мойки и прачечные. Мастерские.	Минимальный размер земельного участка – 0,01 га. Максимальный размер земельного участка – 0,5 га. Предельная высота зданий – 15 м. Минимальный отступ от границ (красных линий) земельного участка в целях определения мест допустимого размещения зданий, строений, сооружений, за пределами которых запрещено строительство зданий, строений, сооружений - не менее 5 метров, при новом строительстве. Максимальный процент застройки - 70%.		Использование земельных участков и объектов капитального строительства осуществлять с учетом режимов зон с особыми условиями использования территорий, приведенных в статьях 40-48 настоящих Правил.
Коммунальное обслуживание 3.1.	Размещение объектов капитального строительства в целях обеспечения физических и юридических лиц коммунальными услугами, в частности: поставки воды, тепла, электричества, газа, предоставления услуг связи, отвода канализационных стоков, очистки и уборки объектов недвижимости (котельных, водозаборов, очистных сооружений, насосных станций, водопроводов, линий электропередачи, трансформаторных подстанций, газопроводов, линий связи, телефонных станций, канализаций, стоянок, гаражей и мастерских для обслуживания уборочной и аварийной техники).	Объекты инженерно-технического обеспечения, сооружения и коммуникации.	Максимальное количество этажей- 3 эт. Минимальный размер земельного участка- 0,0001 га. Максимальный размер земельного участка- 0,5 га. Минимальный отступ от границ земельного участка в целях определения мест допустимого размещения зданий, строений, сооружений, за пределами которых запрещено строительство зданий, строений, сооружений - не менее 1м. Максимальный процент застройки в границах земельного участка, определяемый как отношение суммарной площади земельного участка, которая может быть застроена, ко всей площади земельного участка - 90%.		Использование земельных участков и объектов капитального строительства осуществлять с учетом режимов зон с особыми условиями использования территорий, приведенных в статьях 40-48 настоящих Правил.
Железнодорожный транспорт 7.1.	Размещение наземных сооружений для трамвайного сообщения и иных специальных дорог (канатных, монорельсовых, фуникулеров).	Наземные сооружения для трамвайного сообщения.	Предельные (минимальные и (или) максимальные) размеры земельных участков, предельные параметры разрешенного строительства, реконструкции объектов капитального строительства не подлежат установлению.		Использование земельных участков и объектов капитального строительства осуществлять с учетом режимов зон с особыми условиями использования территорий, приведенных в статьях 40-48 настоящих Правил.

**2. ВСПОМОГАТЕЛЬНЫЕ ВИДЫ И ПАРАМЕТРЫ РАЗРЕШЕННОГО ИСПОЛЬЗОВАНИЯ ЗЕМЕЛЬНЫХ УЧАСТКОВ И ОБЪЕКТОВ КАПИТАЛЬНОГО СТРОИТЕЛЬСТВА:**

ВИДЫ РАЗРЕШЕННОГО ИСПОЛЬЗОВАНИЯ ЗЕМЕЛЬНЫХ УЧАСТКОВ И ОБЪЕКТОВ КАПИТАЛЬНОГО СТРОИТЕЛЬСТВА			ПАРАМЕТРЫ РАЗРЕШЕННОГО ИСПОЛЬЗОВАНИЯ		ОСОБЫЕ УСЛОВИЯ РЕАЛИЗАЦИИ РЕГЛАМЕНТА
ВИДЫ ИСПОЛЬЗОВАНИЯ ЗЕМЕЛЬНОГО УЧАСТКА	ОПИСАНИЕ ВИДА РАЗРЕШЕННОГО ИСПОЛЬЗОВАНИЯ ЗЕМЕЛЬНОГО УЧАСТКА	ОБЪЕКТЫ КАПИТАЛЬНОГО СТРОИТЕЛЬСТВА И ИНЫЕ ВИДЫ ОБЪЕКТОВ			
1	2	3	4		5
Коммунальное обслуживание 3.1.	Размещение объектов капитального строительства в целях обеспечения физических и юридических лиц коммунальными услугами, в частности: поставки воды, тепла, электричества, газа, предоставления услуг связи, отвода канализационных стоков, очистки и уборки объектов недвижимости (котельных, водозаборов, очистных сооружений, насосных станций, водопроводов, линий электропередачи, трансформаторных подстанций, газопроводов, линий связи, телефонных станций, канализаций, стоянок, гаражей и мастерских для обслуживания уборочной и аварийной техники).	Объекты инженерно-технического обеспечения, сооружения и коммуникации.	Максимальное количество этажей- 3 эт. Минимальный размер земельного участка- 0,0001 га. Максимальный размер земельного участка- 0,5 га, площадь земельных участков принимать при проектировании объектов в соответствии с требованиями к размещению таких объектов в жилой зоне. Минимальный отступ от границ земельного участка в целях определения мест допустимого размещения зданий, строений, сооружений, за пределами которых запрещено строительство зданий, строений, сооружений - не менее 1м. Максимальный процент застройки в границах земельного участка, определяемый как отношение суммарной площади земельного участка, которая может быть застроена, ко всей площади земельного участка - 90%.		Использование земельных участков и объектов капитального строительства осуществлять с учетом режимов зон с особыми условиями использования территорий, приведенных в статьях 40-48 настоящих Правил.

**3. УСЛОВНО РАЗРЕШЕННЫЕ ВИДЫ И ПАРАМЕТРЫ ИСПОЛЬЗОВАНИЯ ЗЕМЕЛЬНЫХ УЧАСТКОВ И ОБЪЕКТОВ КАПИТАЛЬНОГО СТРОИТЕЛЬСТВА: нет**

**ЗОНЫ СЕЛЬСКОХОЗЯЙСТВЕННОГО ИСПОЛЬЗОВАНИЯ**

**ЗОНЫ СЕЛЬСКОХОЗЯЙСТВЕННЫХ УГОДИЙ (СХЗ-1)1**

**1. ОСНОВНЫЕ ВИДЫ И ПАРАМЕТРЫ РАЗРЕШЕННОГО ИСПОЛЬЗОВАНИЯ ЗЕМЕЛЬНЫХ УЧАСТКОВ И ОБЪЕКТОВ КАПИТАЛЬНОГО СТРОИТЕЛЬСТВА:**

ВИДЫ РАЗРЕШЕННОГО ИСПОЛЬЗОВАНИЯ ЗЕМЕЛЬНЫХ УЧАСТКОВ И ОБЪЕКТОВ КАПИТАЛЬНОГО СТРОИТЕЛЬСТВА			ПАРАМЕТРЫ РАЗРЕШЕННОГО ИСПОЛЬЗОВАНИЯ		ОСОБЫЕ УСЛОВИЯ РЕАЛИЗАЦИИ РЕГЛАМЕНТА
ВИДЫ ИСПОЛЬЗОВАНИЯ ЗЕМЕЛЬНОГО УЧАСТКА	ОПИСАНИЕ ВИДА РАЗРЕШЕННОГО ИСПОЛЬЗОВАНИЯ ЗЕМЕЛЬНОГО УЧАСТКА	ОБЪЕКТЫ КАПИТАЛЬНОГО СТРОИТЕЛЬСТВА И ИНЫЕ ВИДЫ ОБЪЕКТОВ			
1	2	3	4		5
Скотоводство 1.8.	Осуществление хозяйственной деятельности, в том числе на сельскохозяйственных угодьях, связанной с разведением сельскохозяйственных животных (крупного рогатого скота, овец, коз, лошадей, верблюдов, оленей); сенокосение, выпас сельскохозяйственных животных, производство кормов.	-	Запрещается строительство объектов капитального строительства. Минимальная площадь земельных участков – 0,06 га. Предельная высота строений и сооружений - не подлежит установлению. Минимальный отступ от границ земельного участка в целях определения мест допустимого размещения зданий, строений, сооружений, за пределами которых запрещено строительство зданий, строений, сооружений - не подлежит установлению. Максимальный процент застройки - не подлежит установлению.		В соответствии с техническими регламентами, СНиПами, СП, СанПиН и др. документами. Использование земельных участков и объектов капитального строительства осуществлять с учетом режимов зон с особыми условиями использования территорий, приведенных в статьях 42-45 настоящих Правил

**2. ВСПОМОГАТЕЛЬНЫЕ ВИДЫ И ПАРАМЕТРЫ РАЗРЕШЕННОГО ИСПОЛЬЗОВАНИЯ ЗЕМЕЛЬНЫХ УЧАСТКОВ И ОБЪЕКТОВ КАПИТАЛЬНОГО СТРОИТЕЛЬСТВА: нет**

**3. УСЛОВНО РАЗРЕШЕННЫЕ ВИДЫ И ПАРАМЕТРЫ ИСПОЛЬЗОВАНИЯ ЗЕМЕЛЬНЫХ УЧАСТКОВ И ОБЪЕКТОВ КАПИТАЛЬНОГО СТРОИТЕЛЬСТВА:**

ВИДЫ РАЗРЕШЕННОГО ИСПОЛЬЗОВАНИЯ ЗЕМЕЛЬНЫХ УЧАСТКОВ И ОБЪЕКТОВ КАПИТАЛЬНОГО СТРОИТЕЛЬСТВА			ПАРАМЕТРЫ РАЗРЕШЕННОГО ИСПОЛЬЗОВАНИЯ		ОСОБЫЕ УСЛОВИЯ РЕАЛИЗАЦИИ РЕГЛАМЕНТА
ВИДЫ ИСПОЛЬЗОВАНИЯ ЗЕМЕЛЬНОГО УЧАСТКА	ОПИСАНИЕ ВИДА РАЗРЕШЕННОГО ИСПОЛЬЗОВАНИЯ ЗЕМЕЛЬНОГО УЧАСТКА	ОБЪЕКТЫ КАПИТАЛЬНОГО СТРОИТЕЛЬСТВА И ИНЫЕ ВИДЫ ОБЪЕКТОВ			
1	2	3	4		5
Коммунальное обслуживание 3.1.	Размещение объектов капитального строительства в целях обеспечения физических и юридических лиц коммунальными услугами, в частности: поставки воды, тепла, электричества, газа, предоставления услуг связи, отвода канализационных стоков, очистки и уборки объектов недвижимости.	Котельные, водозаборы, очистные сооружения, насосные станции, водопроводы, линии электропередачи, трансформаторные подстанции, газопроводы, линии связи, телефонные станции, канализация.	Площадь земельных участков принимать при проектировании объектов в соответствии с требованиями к размещению таких объектов в жилой зоне. Минимальный размер земельного участка- 0,0001 га. Максимальный размер земельного участка- 3 га. Максимальное количество этажей- 1 эт. Отступ от красной линии- не менее 5 м. при новом строительстве. Минимальный отступ от границ земельного участка в целях определения мест допустимого размещения зданий, строений, сооружений, за пределами которых запрещено строительство зданий, строений, сооружений - не менее 1м. Максимальный процент застройки в границах земельного участка, определяемый как отношение суммарной площади земельного участка, которая может быть застроена, ко всей площади земельного участка - 90%.		Строительство осуществлять в соответствии с СП 42.13330.2016 (Актуализированная редакция СНиП 2.07.01-89* «Градостроительство. Планировка и застройка городских и сельских поселений»), со строительными нормами и правилами, техническими регламентами, по утвержденному проекту планировки, проекту межевания территории. Использование земельных участков и объектов капитального строительства осуществлять с учетом режимов зон с особыми условиями использования территорий, приведенных в статьях 40-48 настоящих Правил.

**ЗОНА ВЕДЕНИЯ ДАЧНОГО ХОЗЯЙСТВА, САДОВОДСТВА, ОГОРОДНИЧЕСТВА (СХЗ-2)**

**1. ОСНОВНЫЕ ВИДЫ И ПАРАМЕТРЫ РАЗРЕШЕННОГО ИСПОЛЬЗОВАНИЯ ЗЕМЕЛЬНЫХ УЧАСТКОВ И ОБЪЕКТОВ КАПИТАЛЬНОГО СТРОИТЕЛЬСТВА:**

ВИДЫ РАЗРЕШЕННОГО ИСПОЛЬЗОВАНИЯ ЗЕМЕЛЬНЫХ УЧАСТКОВ И ОБЪЕКТОВ КАПИТАЛЬНОГО СТРОИТЕЛЬСТВА			ПАРАМЕТРЫ РАЗРЕШЕННОГО ИСПОЛЬЗОВАНИЯ		ОСОБЫЕ УСЛОВИЯ РЕАЛИЗАЦИИ РЕГЛАМЕНТА
ВИДЫ ИСПОЛЬЗОВАНИЯ ЗЕМЕЛЬНОГО УЧАСТКА	ОПИСАНИЕ ВИДА РАЗРЕШЕННОГО ИСПОЛЬЗОВАНИЯ ЗЕМЕЛЬНОГО УЧАСТКА	ОБЪЕКТЫ КАПИТАЛЬНОГО СТРОИТЕЛЬСТВА И ИНЫЕ ВИДЫ ОБЪЕКТОВ			
1	2	3	4		5
Ведение садоводства 13.2.	Осуществление деятельности, связанной с выращиванием плодовых, ягодных, овощных, бахчевых или иных сельскохозяйственных культур и картофеля; размещение садового дома, предназначенного для отдыха и не подлежащего разделу на квартиры; размещение хозяйственных строений и сооружений.	Садовый дом. Хозяйственные строения и сооружения.	Минимальный размер земельного участка – 0,04 га. Максимальный размер земельного участка – 0,25 га. Этажность – не более 3 этажей. Предельная высота зданий - 12 м. Максимальный процент застройки в границах земельного участка, определяемый как отношение суммарной площади земельного участка, которая может быть застроена, ко всей площади земельного участка - 50%. Минимальный отступ от границ земельного участка в целях определения мест допустимого размещения, строений, сооружений, за пределами которых запрещено строительство, строений, сооружений - не менее 1м. Максимальное расстояние от границ землеустройства до строений, а также между строениями: - от границ соседнего участка до основного строения – 3 м; - от границ соседнего участка до хозяйственных и прочих строений – 1 м; - от границ соседнего участка до открытой стоянки – 1 м; - от границ соседнего участка до отдельно стоящего гаража – 1 м; Отступ от красной линии - не менее 3 метров, при новом строительстве. Ограждение: Высота ограждения (забора) не должна превышать 1,8 метра, высота ворот не более 2,5 метров.		Использование земельных участков и объектов капитального строительства осуществлять с учетом режимов зон с особыми условиями использования территорий, приведенных в статьях 40-48 настоящих Правил.
Ведение дачного хозяйства 13.3.	Размещение жилого дачного дома (не предназначенного для раздела на квартиры, пригодного для отдыха и проживания, высотой не выше трех надземных этажей); осуществление деятельности, связанной с выращиванием плодовых, ягодных, овощных, бахчевых или иных сельскохозяйственных культур и картофеля; размещение хозяйственных строений и сооружений.	Жилой дачный дом. Хозяйственные строения и сооружения.	Минимальный размер земельного участка – 0,04 га. Максимальный размер земельного участка – 0,25 га. Этажность – не более 3 этажей. Предельная высота зданий - 12 м. Максимальный процент застройки в границах земельного участка, определяемый как отношение суммарной площади земельного участка, которая может быть застроена, ко всей площади земельного участка - 50%. Минимальный отступ от границ земельного участка в целях определения мест допустимого размещения, строений, сооружений, за пределами которых запрещено строительство, строений, сооружений - не менее 1м. Максимальное расстояние от границ землеустройства до строений, а также между строениями: - от границ соседнего участка до основного строения – 3 м; - от границ соседнего участка до хозяйственных и прочих строений – 1 м; - от границ соседнего участка до открытой стоянки – 1 м; - от границ соседнего участка до отдельно стоящего гаража – 1 м; Отступ от красной линии - не менее 3 метров, при новом строительстве. Ограждение: Высота ограждения (забора) не должна превышать 1,8 метра, высота ворот не более 2,5 метров.		Использование земельных участков и объектов капитального строительства осуществлять с учетом режимов зон с особыми условиями использования территорий, приведенных в статьях 40-48 настоящих Правил.
Ведение огородничества 13.1.	Осуществление деятельности, связанной с выращиванием ягодных, овощных, бахчевых или иных сельскохозяйственных культур и картофеля; размещение некапитального жилого строения и хозяйственных строений и сооружений, предназначенных для хранения сельскохозяйственных орудий труда и выращенной сельскохозяйственной продукции	Некапитальные жилые строения. Подсобные сооружения	Минимальный размер земельного участка – 0,01 га. Максимальный размер земельного участка – 0,25 га. Запрещается размещение объектов капитального строительства. Ограждение: Высота ограждения (забора) не должна превышать 1,8 метра, высота ворот не более 2,5 метров. Линии регулирования застройки: Отступ от красной линии- 5 м. Минимальный отступ от границ земельного участка в целях определения мест допустимого размещения, строений, сооружений, за пределами которых запрещено строительство, строений, сооружений - не менее 1м. Максимальный процент застройки в границах земельного участка, определяемый как отношение суммарной площади земельного участка, которая может быть застроена, ко всей площади земельного участка – не подлежит установлению.		Использование земельных участков и объектов капитального строительства осуществлять с учетом режимов зон с особыми условиями использования территорий, приведенных в статьях 40-48 настоящих Правил.

**2. ВСПОМОГАТЕЛЬНЫЕ ВИДЫ И ПАРАМЕТРЫ РАЗРЕШЕННОГО ИСПОЛЬЗОВАНИЯ ЗЕМЕЛЬНЫХ УЧАСТКОВ И ОБЪЕКТОВ КАПИТАЛЬНОГО СТРОИТЕЛЬСТВА:**

ВИДЫ РАЗРЕШЕННОГО ИСПОЛЬЗОВАНИЯ ЗЕМЕЛЬНЫХ УЧАСТКОВ И ОБЪЕКТОВ КАПИТАЛЬНОГО СТРОИТЕЛЬСТВА			ПАРАМЕТРЫ РАЗРЕШЕННОГО ИСПОЛЬЗОВАНИЯ		ОСОБЫЕ УСЛОВИЯ РЕАЛИЗАЦИИ РЕГЛАМЕНТА
ВИДЫ ИСПОЛЬЗОВАНИЯ ЗЕМЕЛЬНОГО УЧАСТКА	ОПИСАНИЕ ВИДА РАЗРЕШЕННОГО ИСПОЛЬЗОВАНИЯ ЗЕМЕЛЬНОГО УЧАСТКА	ОБЪЕКТЫ КАПИТАЛЬНОГО СТРОИТЕЛЬСТВА И ИНЫЕ ВИДЫ ОБЪЕКТОВ			
1	2	3	4		5
Коммунальное обслуживание 3.1.	Размещение объектов капитального строительства в целях обеспечения физических и юридических лиц коммунальными услугами, в частности: поставки воды, тепла, электричества, газа, предоставления услуг связи, отвода канализационных стоков, очистки и уборки объектов недвижимости (котельных, водозаборов, очистных сооружений, насосных станций, водопроводов, линий электропередачи, трансформаторных подстанций, газопроводов, линий связи, телефонных станций, канализаций).	Объекты инженерно-технического обеспечения, сооружения и коммуникации.	Минимальный размер земельного участка – 0,01 га. Максимальный размер земельного участка – 0,5 га. Предельная высота зданий, строений и сооружений- 6 м. Минимальный отступ от границ земельного участка в целях определения мест допустимого размещения зданий, строений, сооружений, за пределами которых запрещено строительство зданий, строений, сооружений- не менее 1м. Максимальный процент застройки в границах земельного участка, определяемый как отношение суммарной площади земельного участка, которая может быть застроена, ко всей площади земельного участка - 90%.		Использование земельных участков и объектов капитального строительства осуществлять с учетом режимов зон с особыми условиями использования территорий, приведенных в статьях 40-48 настоящих Правил.
Объекты гаражного назначения 2.7.1.	Размещение отдельно стоящих и пристроенных гаражей, в том числе подземных, предназначенных для хранения личного автотранспорта граждан.	Гаражи для хранения личного автотранспорта.	Минимальный размер земельного участка – 24 кв.м. Предельная высота зданий, строений и сооружений- 1эт. Минимальный отступ от границ земельного участка в целях определения мест допустимого размещения зданий, строений, сооружений, за пределами которых запрещено строительство зданий, строений, сооружений- не менее 1 метра. Максимальный процент застройки в границах земельного участка, определяемый как отношение суммарной площади земельного участка, которая может быть застроена, ко всей площади земельного участка – не подлежит установлению.		

## 3. УСЛОВНО РАЗРЕШЕННЫЕ ВИДЫ И ПАРАМЕТРЫ ИСПОЛЬЗОВАНИЯ ЗЕМЕЛЬНЫХ УЧАСТКОВ И ОБЪЕКТОВ КАПИТАЛЬНОГО СТРОИТЕЛЬСТВА:

ВИДЫ РАЗРЕШЕННОГО ИСПОЛЬЗОВАНИЯ ЗЕМЕЛЬНЫХ УЧАСТКОВ И ОБЪЕКТОВ КАПИТАЛЬНОГО СТРОИТЕЛЬСТВА	ПАРАМЕТРЫ РАЗРЕШЕННОГО ИСПОЛЬЗОВАНИЯ	ОСОБЫЕ УСЛОВИЯ РЕАЛИЗАЦИИ РЕГЛАМЕНТА		
1	2	3		
Магазины 4.4.	Размещение объектов капитального строительства, предназначенных для продажи товаров, торговая площадь которых составляет до 5000 кв. м.	Объекты торгового назначения.	Минимальный размер земельного участка 300 кв. м. Максимальный размер земельного участка 0,1 га. Минимальный размер земельного участка для существующих объектов в целях оформления прав на земельный участок в порядке, установленном статьей 39.20 Земельного кодекса, не регламентируется. Минимальный отступ от границ земельного участка в целях определения мест допустимого размещения зданий, строений, сооружений, за пределами которых запрещено строительство зданий, строений, сооружений - не менее 1 м. Максимальный процент застройки в границах земельного участка, определяемый как отношение суммарной площади земельного участка, которая может быть застроена, ко всей площади земельного участка - 80%. Минимальный процент озеленения - 10%. Параметры для объектов капитального строительства: - минимальный размер фронтальной стороны земельного участка 12 м; - отступ от красной линии - не менее 5 м., при новом строительстве; - максимальное количество этажей - 2 эт.; - высота - до 10 м.; - максимальная высота оград - 0,5 м.	Использование земельных участков и объектов капитального строительства осуществлять с учетом режимов зон с особыми условиями использования территорий, приведенных в статьях 40-48 настоящих Правил.
Общественное питание 4.6.	Размещение объектов капитального строительства в целях устройства мест общественного питания (рестораны, кафе, столовые, закусочные, бары).	Объекты общественного питания.	Площадь земельных участков принимать при проектировании объектов в соответствии с требованиями к размещению таких объектов в жилой зоне. Минимальный размер земельного участка - 0,0001 га. Максимальный размер земельного участка - 3 га. Максимальное количество этажей - 1 эт. Отступ от красной линии - 5 м. Минимальный отступ от границ земельного участка в целях определения мест допустимого размещения зданий, строений, сооружений, за пределами которых запрещено строительство зданий, строений, сооружений - не менее 1 м. Максимальный процент застройки в границах земельного участка, определяемый как отношение суммарной площади земельного участка, которая может быть застроена, ко всей площади земельного участка - 90%.	Строительство осуществлять в соответствии с СП 42.13330.2016 (Актуализированная редакция СНиП 2.07.01-89* «Градостроительство. Планировка и застройка городских и сельских поселений»), со строительными нормами и правилами, техническими регламентами, по утвержденному проекту планировки, проекту межевания территории. Использование земельных участков и объектов капитального строительства осуществлять с учетом режимов зон с особыми условиями использования территорий, приведенных в статьях 40-48 настоящих Правил.
Коммунальное обслуживание 3.1.	Размещение объектов капитального строительства в целях обеспечения физических и юридических лиц коммунальными услугами, в частности: поставки воды, тепла, электричества, газа, предоставления услуг связи, отвода канализационных стоков, очистки и уборки объектов недвижимости	Котельные, водозаборы, очистные сооружения, насосные станции, водопроводы, линии электропередач, трансформаторные подстанции, газопроводы, линии связи, телефонные станции, канализация.	Площадь земельных участков принимать при проектировании объектов в соответствии с требованиями к размещению таких объектов в жилой зоне. Минимальный размер земельного участка - 0,0001 га. Максимальный размер земельного участка - 3 га. Максимальное количество этажей - 1 эт. Отступ от красной линии - 5 м. Минимальный отступ от границ земельного участка в целях определения мест допустимого размещения зданий, строений, сооружений, за пределами которых запрещено строительство зданий, строений, сооружений - не менее 1 м. Максимальный процент застройки в границах земельного участка, определяемый как отношение суммарной площади земельного участка, которая может быть застроена, ко всей площади земельного участка - 90%.	Строительство осуществлять в соответствии с СП 42.13330.2016 (Актуализированная редакция СНиП 2.07.01-89* «Градостроительство. Планировка и застройка городских и сельских поселений»), со строительными нормами и правилами, техническими регламентами, по утвержденному проекту планировки, проекту межевания территории. Использование земельных участков и объектов капитального строительства осуществлять с учетом режимов зон с особыми условиями использования территорий, приведенных в статьях 40-48 настоящих Правил.
Для индивидуального жилищного строительства 2.1.3	Размещение индивидуального жилого дома (дом, пригодный для постоянного проживания, высотой не выше трех надземных этажей); выраживание плодовых, ягодных, овощных, бахчевых или иных декоративных или сельскохозяйственных культур; размещение индивидуальных гаражей и подсобных сооружений.	Индивидуальные жилые дома. Индивидуальные гаражи на 1-2 легковых автомобиля. Подсобные сооружения.	Минимальные размеры земельного участка 400 кв. м. Максимальные размеры земельного участка 2500 кв. м. Отступ от красной линии - не менее 3 м., при новом строительстве. Минимальные отступы от границ земельных участков в целях определения мест допустимого размещения зданий, строений, сооружений, за пределами которых запрещено строительство зданий, строений, сооружений - 1 м. Минимальный размер фронтальной стороны земельного участка 12 м. Расстояние между фронтальной границей участка и основным строением до 6 м. (или в соответствии со сложившейся линией застройки)	Новое строительство, реконструкцию осуществлять по утвержденному проекту планировки, проекту межевания территории. При проектировании руководствоваться СП 55.13330.2016 Дома жилые одноквартирные. (Актуализированная редакция СНиП 31-02-2001), СП 42.13330.2016 (Актуализированная редакция СНиП 2.07.01-89* «Градостроительство. Планировка и застройка городских и сельских поселений») со строительными нормами и правилами, СП, техническими регламентами. Субъекты землепользования в жилых зонах обязаны содержать придомовые территории в порядке и чистоте, сохранять зеленые насаждения, беречь объекты благоустройства. Запрещается складирование дров, строительных материалов, мусора и т.д. на придомовых территориях. Требования к ограждению земельных участков: характер ограждения, его высота должны быть единообразными как минимум на протяжении одного квартала с обеих сторон. Использование земельных участков и объектов капитального строительства осуществлять с учетом режимов зон с особыми условиями использования территорий, приведенных в статьях 40-48 настоящих Правил.

## ЗОНЫ РЕКРЕАЦИОННОГО НАЗНАЧЕНИЯ

## ЗОНА ПРИРОДНОГО ЛАНДШАФТА (РЗ-1)

## 1. ОСНОВНЫЕ ВИДЫ И ПАРАМЕТРЫ РАЗРЕШЕННОГО ИСПОЛЬЗОВАНИЯ ЗЕМЕЛЬНЫХ УЧАСТКОВ И ОБЪЕКТОВ КАПИТАЛЬНОГО СТРОИТЕЛЬСТВА:

ВИДЫ РАЗРЕШЕННОГО ИСПОЛЬЗОВАНИЯ ЗЕМЕЛЬНЫХ УЧАСТКОВ И ОБЪЕКТОВ КАПИТАЛЬНОГО СТРОИТЕЛЬСТВА	ПАРАМЕТРЫ РАЗРЕШЕННОГО ИСПОЛЬЗОВАНИЯ	ОСОБЫЕ УСЛОВИЯ РЕАЛИЗАЦИИ РЕГЛАМЕНТА		
1	2	3		
Автомобильный транспорт 7.2	Размещение автомобильных дорог и технически связанных с ними сооружений; размещение зданий и сооружений, предназначенных для обслуживания пассажиров, а также обеспечивающие работу транспортных средств, размещение объектов, предназначенных для размещения постов органов внутренних дел, ответственных за безопасность дорожного движения; оборудование земельных участков для стоянок автомобильного транспорта, а также для размещения депо (устройства мест стоянок) автомобильного транспорта, осуществляющего перевозки людей по установленному маршруту	Автомобильные дороги, проезды, остановки общественного транспорта, непосредственно примыкающие к дорогам строения и сооружения (земляное полотно, мосты, сигнальное оборудование, служебно-технические здания), водоотводные, защитные и другие искусственные сооружения, сооружения на съездах и пересечениях дорог, остановочные павильоны и другие объекты дорожного хозяйства.	Предельные (минимальные и (или) максимальные) размеры земельных участков, предельные параметры разрешенного строительства, реконструкции объектов капитального строительства не подлежат установлению.	Границы полосы отвода автомобильной дороги определяются на основании документации по планировке территории. Подготовка документации по планировке территории, предназначенной для размещения автомобильных дорог и (или) объектов дорожного сервиса, осуществляется с учетом утверждаемых Правительством Российской Федерации норм отвода земель для размещения указанных объектов. Проектирование автомобильных дорог осуществляется в соответствии с требованиями Градостроительного кодекса Российской Федерации, Федерального закона от 08.11.2007 г. № 257-ФЗ «Об автомобильных дорогах и о дорожной деятельности в Российской Федерации и о внесении изменений в отдельные законодательные акты Российской Федерации». Ширина полос и размеры участков земель, отводимых для автомобильных дорог и транспортных развязок движения, определяются в зависимости от категории дорог, количества полос движения, высоты насыпей или глубины выемок, наличия или отсутствия боковых резервов, принятых в проекте заложений откосов насыпей и выемок и других условий в соответствии с требованиями СН 467-74.
Запас 12.3.	Отсутствие хозяйственной деятельности.	-	Предельные (минимальные и (или) максимальные) размеры земельных участков, предельные параметры разрешенного строительства, реконструкции объектов капитального строительства не подлежат установлению.	Не разрешается размещение объектов капитального строительства. Использование земельных участков и объектов капитального строительства осуществлять с учетом режимов зон с особыми условиями использования территорий, приведенных в статьях 40-48 настоящих Правил.
Охрана природных территорий 9.1.	Сохранение отдельных естественных качеств окружающей природной среды путем ограничения хозяйственной деятельности в данной зоне, в частности: создание и уход за запретными полосами, создание и уход за защитными лесами, в том числе городскими лесами, лесами в лесопарках, и иная хозяйственная деятельность, разрешенная в защитных лесах, соблюдение режима использования природных ресурсов в заказниках, сохранение свойств земель, являющихся особо ценными.	-	Предельные (минимальные и (или) максимальные) размеры земельных участков, предельные параметры разрешенного строительства, реконструкции объектов капитального строительства не подлежат установлению.	Использование земельных участков и объектов капитального строительства осуществлять с учетом режимов зон с особыми условиями использования территорий, приведенных в статьях 40-48 настоящих Правил.
Обеспечение деятельности в области гидрометеорологии и смежных с ней областях 3.9.1.	Размещение объектов капитального строительства, предназначенных для наблюдений за физическими и химическими процессами, происходящими в окружающей среде, определения ее гидрометеорологических, агрометеорологических и геологических характеристик, уровня загрязнения атмосферного воздуха, почва, водных объектов, в том числе по гидробиологическим показателям, и околоземного - космического пространства, зданий и сооружений, используемых в области гидрометеорологии и смежных с ней областях (доплеровские метеорологические радиолокаторы, гидрологические посты и другие)	Гидрометеорологические, метеорологические, гидрологические сооружения, иные объекты для наблюдений за процессами в окружающей среде	Предельные (минимальные и (или) максимальные) размеры земельных участков, предельные параметры разрешенного строительства, реконструкции объектов капитального строительства не подлежат установлению.	Размер выделяемых наблюдательным подразделениям земельных участков устанавливается в зависимости от требований к проводимым наблюдениям и работам с учетом местных возможностей, в том числе в зависимости от рельефа местности и других условий. Использование земельных участков и объектов капитального строительства осуществлять с учетом режимов зон с особыми условиями использования территорий, приведенных в статьях 40-48 настоящих Правил.

## 2. ВСПОМОГАТЕЛЬНЫЕ ВИДЫ И ПАРАМЕТРЫ РАЗРЕШЕННОГО ИСПОЛЬЗОВАНИЯ ЗЕМЕЛЬНЫХ УЧАСТКОВ И ОБЪЕКТОВ КАПИТАЛЬНОГО СТРОИТЕЛЬСТВА: нет.

## 3. УСЛОВНО РАЗРЕШЕННЫЕ ВИДЫ И ПАРАМЕТРЫ ИСПОЛЬЗОВАНИЯ ЗЕМЕЛЬНЫХ УЧАСТКОВ И ОБЪЕКТОВ КАПИТАЛЬНОГО СТРОИТЕЛЬСТВА:

ВИДЫ РАЗРЕШЕННОГО ИСПОЛЬЗОВАНИЯ ЗЕМЕЛЬНЫХ УЧАСТКОВ И ОБЪЕКТОВ КАПИТАЛЬНОГО СТРОИТЕЛЬСТВА	ПАРАМЕТРЫ РАЗРЕШЕННОГО ИСПОЛЬЗОВАНИЯ	ОСОБЫЕ УСЛОВИЯ РЕАЛИЗАЦИИ РЕГЛАМЕНТА		
1	2	3		
Коммунальное обслуживание 3.1.	Размещение объектов капитального строительства в целях обеспечения физических и юридических лиц коммунальными услугами, в частности: поставки воды, тепла, электричества, газа, предоставления услуг связи, отвода канализационных стоков, очистки и уборки объектов недвижимости	Котельные, водозаборы, очистные сооружения, насосные станции, водопроводы, линии электропередач, трансформаторные подстанции, газопроводы, линии связи, телефонные станции, канализация	Площадь земельных участков принимать при проектировании объектов в соответствии с требованиями к размещению таких объектов в жилой зоне. Минимальный размер земельного участка - 0,0001 га. Максимальный размер земельного участка - 3 га. Максимальное количество этажей - 1 эт. Отступ от красной линии - не менее 5 м. при новом строительстве. Минимальный отступ от границ земельного участка в целях определения мест допустимого размещения зданий, строений, сооружений - не менее 1 м. Максимальный процент застройки в границах земельного участка, определяемый как отношение суммарной площади земельного участка, которая может быть застроена, ко всей площади земельного участка - 90%.	Строительство осуществлять в соответствии с СП 42.13330.2011 (Актуализированная редакция СНиП 2.07.01-89* «Градостроительство. Планировка и застройка городских и сельских поселений»), со строительными нормами и правилами, техническими регламентами, по утвержденному проекту планировки, проекту межевания территории. Использование земельных участков и объектов капитального строительства осуществлять с учетом режимов зон с особыми условиями использования территорий, приведенных в статьях 40-48 настоящих Правил.
Спорт 5.1	Размещение объектов капитального строительства в качестве спортивных клубов, спортивных залов, бассейнов, устройство площадок для занятия спортом и физкультурой.	Объекты капитального строительства в качестве спортивных клубов, спортивных залов, бассейнов. Беговые дорожки, спортивные сооружения, теннисные корты, поля для спортивной игры.	Минимальный размер земельного участка - 20 га. Предельная высота зданий - 25 м. Минимальный отступ от границ земельного участка в целях определения мест допустимого размещения зданий, строений, сооружений - 1 м., при новом строительстве. Максимальный процент застройки в границах земельного участка, определяемый как отношение суммарной площади земельного участка, которая может быть застроена, ко всей площади земельного участка надземной части - 70%. Отступ от красной линии - 5 м. при новом строительстве. На территории земельного участка должны предусматриваться: Стоянки автомобилей: Площадь участка для стоянки одного автомобиля на автостоянках следует принимать 22,5 кв. м. Озеленение: Минимальный процент озеленения земельного участка - 20%. Ограждение: Высота ограждения (забора) не должна превышать 0,5 метра	Запрещается размещение объектов капитального строительства. Использование земельных участков и объектов капитального строительства осуществлять с учетом режимов зон с особыми условиями использования территорий, приведенных в статьях 40-48 настоящих Правил.

## ЗОНА ПАРКОВ, СКВЕРОВ, БУЛЬВАРОВ (РЗ-2)

## 1. ОСНОВНЫЕ ВИДЫ И ПАРАМЕТРЫ РАЗРЕШЕННОГО ИСПОЛЬЗОВАНИЯ ЗЕМЕЛЬНЫХ УЧАСТКОВ И ОБЪЕКТОВ КАПИТАЛЬНОГО СТРОИТЕЛЬСТВА:

ВИДЫ РАЗРЕШЕННОГО ИСПОЛЬЗОВАНИЯ ЗЕМЕЛЬНЫХ УЧАСТКОВ И ОБЪЕКТОВ КАПИТАЛЬНОГО СТРОИТЕЛЬСТВА	ПАРАМЕТРЫ РАЗРЕШЕННОГО ИСПОЛЬЗОВАНИЯ	ОСОБЫЕ УСЛОВИЯ РЕАЛИЗАЦИИ РЕГЛАМЕНТА		
1	2	3		
Автомобильный транспорт 7.2	Размещение автомобильных дорог и технически связанных с ними сооружений; размещение зданий и сооружений, предназначенных для обслуживания пассажиров, а также обеспечивающие работу транспортных средств, размещение объектов, предназначенных для размещения постов органов внутренних дел, ответственных за безопасность дорожного движения; оборудование земельных участков для стоянок автомобильного транспорта, а также для размещения депо (устройства мест стоянок) автомобильного транспорта, осуществляющего перевозки людей по установленному маршруту	Автомобильные дороги, проезды, остановки общественного транспорта, непосредственно примыкающие к дорогам строения и сооружения (земляное полотно, мосты, сигнальное оборудование, служебно-технические здания), водоотводные, защитные и другие искусственные сооружения, сооружения на съездах и пересечениях дорог, остановочные павильоны и другие объекты дорожного хозяйства.	Предельные (минимальные и (или) максимальные) размеры земельных участков, предельные параметры разрешенного строительства, реконструкции объектов капитального строительства не подлежат установлению.	Границы полосы отвода автомобильной дороги определяются на основании документации по планировке территории. Подготовка документации по планировке территории, предназначенной для размещения автомобильных дорог и (или) объектов дорожного сервиса, осуществляется с учетом утверждаемых Правительством Российской Федерации норм отвода земель для размещения указанных объектов. Проектирование автомобильных дорог осуществляется в соответствии с требованиями Градостроительного кодекса Российской Федерации, Федерального закона от 08.11.2007 г. № 257-ФЗ «Об автомобильных дорогах и о дорожной деятельности в Российской Федерации и о внесении изменений в отдельные законодательные акты Российской Федерации». Ширина полос и размеры участков земель, отводимых для автомобильных дорог и транспортных развязок движения, определяются в зависимости от категории дорог, количества полос движения, высоты насыпей или глубины выемок, наличия или отсутствия боковых резервов, принятых в проекте заложений откосов насыпей и выемок и других условий в соответствии с требованиями СН 467-74.



ВИДЫ РАЗРЕШЕННОГО ИСПОЛЬЗОВАНИЯ ЗЕМЕЛЬНЫХ УЧАСТКОВ И ОБЪЕКТОВ КАПИТАЛЬНОГО СТРОИТЕЛЬСТВА			ПАРАМЕТРЫ РАЗРЕШЕННОГО ИСПОЛЬЗОВАНИЯ	ОСОБЫЕ УСЛОВИЯ РЕАЛИЗАЦИИ РЕГЛАМЕНТА
ВИДЫ ИСПОЛЬЗОВАНИЯ ЗЕМЕЛЬНОГО УЧАСТКА	ОПИСАНИЕ ВИДА РАЗРЕШЕННОГО ИСПОЛЬЗОВАНИЯ ЗЕМЕЛЬНОГО УЧАСТКА	ОБЪЕКТЫ КАПИТАЛЬНОГО СТРОИТЕЛЬСТВА И ИНЫЕ ВИДЫ ОБЪЕКТОВ		
1	2	3	4	5
Земельные участки (территории) общего пользования 12.0	Размещение объектов улично-дорожной сети, автомобильных дорог и пешеходных тротуаров в границах населенных пунктов, пешеходных переходов, набережных, береговых полос водных объектов общего пользования, скверов, бульваров, площадей, проездов, малых архитектурных форм благоустройства.	Объекты улично-дорожной сети, автомобильные дороги и пешеходные тротуары в границах населенных пунктов, набережные, береговые полосы водных объектов общего пользования, скверы, бульвары, площади, проезды, малые архитектурные формы благоустройства.	Минимальный размер земельного участка – 0,01 га. Максимальный размер земельного участка – 20,0 га. Территорию зеленых насаждений принимать для: - бульвара 70-75 % общей площади зоны, аллеи, дорожки, площадки -25-30%; - сквера 60-75 % общей площади зоны, аллеи, дорожки, площадки -25-40%. Минимальный отступ от границ земельного участка в целях определения мест допустимого размещения зданий, строений, сооружений, за пределами которых запрещено строительство зданий, строений, сооружений - не подлежит установлению.	Запрещается размещение объектов капитального строительства. Использование земельных участков и объектов капитального строительства осуществлять с учетом режимов зон с особыми условиями использования территорий, приведенных в статьях 40-48 настоящих Правил.
Отдых (рекреация) 5.0.	Обустройство мест для занятия спортом, физической культурой, пешими или верховыми прогулками, отдыха и туризма, наблюдения за природой, пикников, охоты, рыбалки и иной деятельности; создание и уход за парками, городскими лесами, садами и скверами, прудами, озерами, водохранилищами, пляжами, береговыми полосами водных объектов общего пользования, а также обустройство мест отдыха в них.	Открытые спортивные площадки, зоны пикников. Объекты обустройства зон отдыха.	Максимальный размер земельного участка – 20 га. Предельная высота зданий – 25 м. Минимальный отступ от границ земельного участка в целях определения мест допустимого размещения зданий, строений, сооружений, за пределами которых запрещено строительство зданий, строений, сооружений - 1 м. Максимальный процент застройки в границах земельного участка, определяемый как отношение суммарной площади земельного участка, которая может быть застроена, ко всей площади земельного участка надземной части - 70%. Отступ от красной линии – 5м. при новом строительстве. На территории земельного участка должны предусматриваться: Стоянки автомобилей: Площадь участка для стоянки одного автомобиля на автостоянках следует принимать 22,5 кв.м. Озеленение: Минимальный процент озеленения земельного участка – 20%. Ограждение: Высота ограждения (забора) не должна превышать 0,5 метра	
Спорт 5.1.	Размещение объектов капитального строительства в качестве спортивных клубов, спортивных залов, бассейнов, устройство площадок для занятия спортом и физкультурой.	Объекты капитального строительства в качестве спортивных клубов, спортивных залов, бассейнов, беговые дорожки, спортивные сооружения, теннисные корты, поля для спортивной игры.	Минимальный размер земельного участка – 0,1 га. Максимальный размер земельного участка – 20 га. Предельная высота зданий – 25 м. Минимальный отступ от границ земельного участка в целях определения мест допустимого размещения зданий, строений, сооружений, за пределами которых запрещено строительство зданий, строений, сооружений - 1 м. Максимальный процент застройки в границах земельного участка, определяемый как отношение суммарной площади земельного участка, которая может быть застроена, ко всей площади земельного участка надземной части - 70%. Отступ от красной линии – 5м. при новом строительстве. На территории земельного участка должны предусматриваться: Стоянки автомобилей: Площадь участка для стоянки одного автомобиля на автостоянках следует принимать 22,5 кв.м. Озеленение: Минимальный процент озеленения земельного участка – 20%. Ограждение: Высота ограждения (забора) не должна превышать 0,5 метра	Запрещается размещение объектов капитального строительства. Использование земельных участков и объектов капитального строительства осуществлять с учетом режимов зон с особыми условиями использования территорий, приведенных в статьях 40-48 настоящих Правил.

2. ВСПОМОГАТЕЛЬНЫЕ ВИДЫ И ПАРАМЕТРЫ РАЗРЕШЕННОГО ИСПОЛЬЗОВАНИЯ ЗЕМЕЛЬНЫХ УЧАСТКОВ И ОБЪЕКТОВ КАПИТАЛЬНОГО СТРОИТЕЛЬСТВА: нет

ВИДЫ РАЗРЕШЕННОГО ИСПОЛЬЗОВАНИЯ ЗЕМЕЛЬНЫХ УЧАСТКОВ И ОБЪЕКТОВ КАПИТАЛЬНОГО СТРОИТЕЛЬСТВА			ПАРАМЕТРЫ РАЗРЕШЕННОГО ИСПОЛЬЗОВАНИЯ	ОСОБЫЕ УСЛОВИЯ РЕАЛИЗАЦИИ РЕГЛАМЕНТА
ВИДЫ ИСПОЛЬЗОВАНИЯ ЗЕМЕЛЬНОГО УЧАСТКА	ОПИСАНИЕ ВИДА РАЗРЕШЕННОГО ИСПОЛЬЗОВАНИЯ ЗЕМЕЛЬНОГО УЧАСТКА	ОБЪЕКТЫ КАПИТАЛЬНОГО СТРОИТЕЛЬСТВА И ИНЫЕ ВИДЫ ОБЪЕКТОВ		
1	2	3	4	5
Коммунальное обслуживание 3.1.	Размещение объектов капитального строительства в целях обеспечения физических и юридических лиц коммунальными услугами, в частности: поставки воды, тепла, электричества, газа, предоставления услуг связи, отвода канализационных стоков, очистки и уборки объектов недвижимости (водозабор, очистных сооружений, насосных станций, водопроводов, линий электропередачи, трансформаторных подстанций, газопроводов, линий связи, телефонных станций, канализаций).	Объекты инженерно-технического обеспечения, сооружения и коммуникации.	Максимальное количество этажей- 3 эт. Минимальный размер земельного участка- 0,0001 га. Максимальный размер земельного участка- 0,5 га, площадь земельных участков принимать при проектировании объектов в соответствии с требованиями к размещению таких объектов в жилой зоне. Минимальный отступ от границ (красных линий) земельного участка в целях определения мест допустимого размещения зданий, строений, сооружений, за пределами которых запрещено строительство зданий, строений, сооружений - не менее 1м. Максимальный процент застройки в границах земельного участка, определяемый как отношение суммарной площади земельного участка, которая может быть застроена, ко всей площади земельного участка - 90%.	Использование земельных участков и объектов капитального строительства осуществлять с учетом режимов зон с особыми условиями использования территорий, приведенных в статьях 40-48 настоящих Правил.

3. УСЛОВНО РАЗРЕШЕННЫЕ ВИДЫ И ПАРАМЕТРЫ ИСПОЛЬЗОВАНИЯ ЗЕМЕЛЬНЫХ УЧАСТКОВ И ОБЪЕКТОВ КАПИТАЛЬНОГО СТРОИТЕЛЬСТВА:

ВИДЫ РАЗРЕШЕННОГО ИСПОЛЬЗОВАНИЯ ЗЕМЕЛЬНЫХ УЧАСТКОВ И ОБЪЕКТОВ КАПИТАЛЬНОГО СТРОИТЕЛЬСТВА			ПАРАМЕТРЫ РАЗРЕШЕННОГО ИСПОЛЬЗОВАНИЯ	ОСОБЫЕ УСЛОВИЯ РЕАЛИЗАЦИИ РЕГЛАМЕНТА
ВИДЫ ИСПОЛЬЗОВАНИЯ ЗЕМЕЛЬНОГО УЧАСТКА	ОПИСАНИЕ ВИДА РАЗРЕШЕННОГО ИСПОЛЬЗОВАНИЯ ЗЕМЕЛЬНОГО УЧАСТКА	ОБЪЕКТЫ КАПИТАЛЬНОГО СТРОИТЕЛЬСТВА И ИНЫЕ ВИДЫ ОБЪЕКТОВ		
1	2	3	4	5
Коммунальное обслуживание 3.1.	Размещение объектов капитального строительства в целях обеспечения физических и юридических лиц коммунальными услугами, в частности: поставки воды, тепла, электричества, газа, предоставления услуг связи, отвода канализационных стоков, очистки и уборки объектов недвижимости.	Котельные, водозаборы, очистные сооружения, насосные станции, водопроводы, линии электропередачи, трансформаторные подстанции, газопроводы, линии связи, телефонные станции, канализация.	Площадь земельных участков принимать при проектировании объектов в соответствии с требованиями к размещению таких объектов в жилой зоне. Минимальный размер земельного участка- 0,0001 га. Максимальный размер земельного участка- 3 га. Максимальное количество этажей- 1 эт. Отступ от красной линии- не менее 5 м. при новом строительстве. Минимальный отступ от границ земельного участка в целях определения мест допустимого размещения зданий, строений, сооружений, за пределами которых запрещено строительство зданий, строений, сооружений - не менее 1м. Максимальный процент застройки в границах земельного участка, определяемый как отношение суммарной площади земельного участка, которая может быть застроена, ко всей площади земельного участка - 90%.	Строительство осуществлять в соответствии с СП 42.13330.2016 (Актуализированная редакция СНиП 2.07.01-89* «Градостроительство. Планировка и застройка городских и сельских поселений»), со строительными нормами и правилами, техническими регламентами, по утвержденному проекту планировки, проекту межевания территории. Использование земельных участков и объектов капитального строительства осуществлять с учетом режимов зон с особыми условиями использования территорий, приведенных в статьях 40-48 настоящих Правил.

ЗОНА ЛЕСОВ (РЗ-3)2

1. ОСНОВНЫЕ ВИДЫ И ПАРАМЕТРЫ РАЗРЕШЕННОГО ИСПОЛЬЗОВАНИЯ ЗЕМЕЛЬНЫХ УЧАСТКОВ И ОБЪЕКТОВ КАПИТАЛЬНОГО СТРОИТЕЛЬСТВА:

ВИДЫ РАЗРЕШЕННОГО ИСПОЛЬЗОВАНИЯ ЗЕМЕЛЬНЫХ УЧАСТКОВ И ОБЪЕКТОВ КАПИТАЛЬНОГО СТРОИТЕЛЬСТВА			ПАРАМЕТРЫ РАЗРЕШЕННОГО ИСПОЛЬЗОВАНИЯ	ОСОБЫЕ УСЛОВИЯ РЕАЛИЗАЦИИ РЕГЛАМЕНТА
ВИДЫ ИСПОЛЬЗОВАНИЯ ЗЕМЕЛЬНОГО УЧАСТКА	ОПИСАНИЕ ВИДА РАЗРЕШЕННОГО ИСПОЛЬЗОВАНИЯ ЗЕМЕЛЬНОГО УЧАСТКА	ОБЪЕКТЫ КАПИТАЛЬНОГО СТРОИТЕЛЬСТВА И ИНЫЕ ВИДЫ ОБЪЕКТОВ		
1	2	3	4	5
Охрана природных территорий 9.1.	Сохранение отдельных естественных качеств окружающей природной среды путем ограничения хозяйственной деятельности в данной зоне, в частности: создание и уход за запретными полосами, создание и уход за защитными лесами, в том числе городскими лесами, лесами в лесопарках, и иная хозяйственная деятельность, разрешенная в защитных лесах, соблюдение режима использования природных ресурсов в заказниках, сохранение свойств земель, являющихся особо ценными.	-	Минимальный размер земельного участка – 0,1 га. Максимальный размер земельного участка – 30,0 га/ Предельная высота зданий, строений и сооружений - не подлежит установлению. Минимальный отступ от границ земельного участка в целях определения мест допустимого размещения зданий, строений, сооружений, за пределами которых запрещено строительство зданий, строений, сооружений - не подлежит установлению. Максимальный процент застройки в границах земельного участка, определяемый как отношение суммарной площади земельного участка, которая может быть застроена, ко всей площади земельного участка – не подлежит установлению.	Запрещается размещение объектов капитального строительства. Использование земельных участков и объектов капитального строительства осуществлять с учетом режимов зон с особыми условиями использования территорий, приведенных в статьях 40-48 настоящих Правил.
Охота и рыбалка 5.3.	Обустройство мест охоты и рыбалки, в том числе размещение дома охотника или рыболова, сооружений, необходимых для восстановления и поддержания поголовья зверей или количества рыбы.	Обустройство мест охоты и рыбалки.	Минимальный размер земельного участка – 0,02 га. Максимальный размер земельного участка – 38,0 га/ Предельная высота зданий - 12 м. Минимальный отступ от границ земельного участка в целях определения мест допустимого размещения зданий, строений, сооружений, за пределами которых запрещено строительство зданий, строений, сооружений - не подлежит установлению. Максимальный процент застройки в границах земельного участка, определяемый как отношение суммарной площади земельного участка, которая может быть застроена, ко всей площади земельного участка - 20%.	Использование земельных участков и объектов капитального строительства осуществлять с учетом режимов зон с особыми условиями использования территорий, приведенных в статьях 40-48 настоящих Правил.
Автомобильный транспорт 7.2	Размещение автомобильных дорог и технических связанных с ними сооружений; размещение зданий и сооружений, предназначенных для обслуживания пассажиров, а также обеспечивающие работу транспортных средств, размещение объектов, предназначенных для размещения постов органов внутренних дел, ответственных за безопасность дорожного движения; оборудование земельных участков для стоянок автомобильного транспорта, а также для размещения депо (устройства мест стоянок) автомобильного транспорта, осуществляющего перевозки людей по установленному маршруту	Автомобильные дороги, проезды, остановки общественного транспорта, непосредственно примыкающие к дорогам строения и сооружения (земляное полотно, мосты, сигнальное оборудование, служебно-технические здания), водоотводные, защитные и другие искусственные сооружения, сооружения на съездах и пересечениях дорог, остановочные павильоны и другие объекты дорожного хозяйства.	Предельные (минимальные и (или) максимальные) размеры земельных участков, предельные параметры разрешенного строительства, реконструкции объектов капитального строительства не подлежат установлению.	Границы полосы отвода автомобильной дороги определяются на основании документации по планировке территории. Подготовка документации по планировке территории, предназначенной для размещения автомобильных дорог и (или) объектов дорожного сервиса, осуществляется с учетом утверждаемых Правительством Российской Федерации норм отвода земель для размещения указанных объектов. Проектирование автомобильных дорог осуществляется в соответствии с требованиями Градостроительного кодекса Российской Федерации, Федерального закона от 08.11.2007 г. № 257-ФЗ «Об автомобильных дорогах и о дорожной деятельности в Российской Федерации и о внесении изменений в отдельные законодательные акты Российской Федерации». Ширина полос и размеры участков земель, отводимых для автомобильных дорог и транспортных развязок движения, определяются в зависимости от категории дорог, количества полос движения, высоты насыпей или глубины выемок, наличия или отсутствия боковых резервов, принятых в проекте заложений откосов насыпей и выемок и других условий в соответствии с требованиями СН 467-74.
Земельные участки (территории) общего пользования 12.0	Размещение объектов улично-дорожной сети, автомобильных дорог и пешеходных тротуаров в границах населенных пунктов, пешеходных переходов, набережных, береговых полос водных объектов общего пользования, скверов, бульваров, площадей, проездов, малых архитектурных форм благоустройства.	Пешеходные тротуары; Пешеходные переходы; Бульвары; Набережные и др.	Минимальный размер земельного участка – 0,01 га. Максимальный размер земельного участка – 20,0 га. Территорию зеленых насаждений принимать для: - бульвара 70-75 % общей площади зоны, аллеи, дорожки, площадки -25-30%; - сквера 60-75 % общей площади зоны, аллеи, дорожки, площадки -25-40%. Минимальный отступ от границ земельного участка в целях определения мест допустимого размещения зданий, строений, сооружений, за пределами которых запрещено строительство зданий, строений, сооружений не подлежит установлению. Максимальный процент застройки не подлежит установлению.	Использование земельных участков и объектов капитального строительства осуществлять с учетом режимов зон с особыми условиями использования территорий, приведенных в статьях 40-48 настоящих Правил.
Резервные леса 10.4.	Деятельность, связанная с охраной лесов	-		Запрещается размещение объектов капитального строительства. Использование земельных участков и объектов капитального строительства осуществлять с учетом режимов зон с особыми условиями использования территорий, приведенных в статьях 40-48 настоящих Правил.

2. ВСПОМОГАТЕЛЬНЫЕ ВИДЫ И ПАРАМЕТРЫ РАЗРЕШЕННОГО ИСПОЛЬЗОВАНИЯ ЗЕМЕЛЬНЫХ УЧАСТКОВ И ОБЪЕКТОВ КАПИТАЛЬНОГО СТРОИТЕЛЬСТВА: нет

3. УСЛОВНО РАЗРЕШЕННЫЕ ВИДЫ И ПАРАМЕТРЫ ИСПОЛЬЗОВАНИЯ ЗЕМЕЛЬНЫХ УЧАСТКОВ И ОБЪЕКТОВ КАПИТАЛЬНОГО СТРОИТЕЛЬСТВА:

ВИДЫ РАЗРЕШЕННОГО ИСПОЛЬЗОВАНИЯ ЗЕМЕЛЬНЫХ УЧАСТКОВ И ОБЪЕКТОВ КАПИТАЛЬНОГО СТРОИТЕЛЬСТВА			ПАРАМЕТРЫ РАЗРЕШЕННОГО ИСПОЛЬЗОВАНИЯ	ОСОБЫЕ УСЛОВИЯ РЕАЛИЗАЦИИ РЕГЛАМЕНТА
ВИДЫ ИСПОЛЬЗОВАНИЯ ЗЕМЕЛЬНОГО УЧАСТКА	ОПИСАНИЕ ВИДА РАЗРЕШЕННОГО ИСПОЛЬЗОВАНИЯ ЗЕМЕЛЬНОГО УЧАСТКА	ОБЪЕКТЫ КАПИТАЛЬНОГО СТРОИТЕЛЬСТВА И ИНЫЕ ВИДЫ ОБЪЕКТОВ		
1	2	3	4	5
Коммунальное обслуживание 3.1.	Размещение объектов капитального строительства в целях обеспечения физических и юридических лиц коммунальными услугами, в частности: поставки воды, тепла, электричества, газа, предоставления услуг связи, отвода канализационных стоков, очистки и уборки объектов недвижимости.	Котельные, водозаборы, очистные сооружения, насосные станции, водопроводы, линии электропередачи, трансформаторные подстанции, газопроводы, линии связи, телефонные станции, канализация.	Площадь земельных участков принимать при проектировании объектов в соответствии с требованиями к размещению таких объектов в жилой зоне. Минимальный размер земельного участка- 0,0001 га. Максимальный размер земельного участка- 3 га. Максимальное количество этажей- 1 эт. Отступ от красной линии- не менее 5 м. при новом строительстве. Минимальный отступ от границ земельного участка в целях определения мест допустимого размещения зданий, строений, сооружений, за пределами которых запрещено строительство зданий, строений, сооружений - не менее 1м. Максимальный процент застройки в границах земельного участка, определяемый как отношение суммарной площади земельного участка, которая может быть застроена, ко всей площади земельного участка - 90%.	Строительство осуществлять в соответствии с СП 42.13330.2016 (Актуализированная редакция СНиП 2.07.01-89* «Градостроительство. Планировка и застройка городских и сельских поселений»), со строительными нормами и правилами, техническими регламентами, по утвержденному проекту планировки, проекту межевания территории. Использование земельных участков и объектов капитального строительства осуществлять с учетом режимов зон с особыми условиями использования территорий, приведенных в статьях 40-48 настоящих Правил.

Спорт 5.1.	Размещение объектов капитального строительства в качестве спортивных клубов, спортивных залов, бассейнов, устройство площадок для занятия спортом и физкультурой.	Объекты капитального строительства в качестве спортивных клубов, спортивных залов, бассейнов Беговые дорожки, спортивные сооружения, теннисные корты, поля для спортивной игры.	Минимальный размер земельного участка – 0,1 га. Максимальный размер земельного участка – 20 га. Предельная высота зданий – 25 м. Минимальный отступ от границ земельного участка в целях определения мест допустимого размещения зданий, строений, сооружений, за пределами которых запрещено строительство зданий, строений, сооружений – 1 м. Максимальный процент застройки в границах земельного участка, определяемый как отношение суммарной площади земельного участка, которая может быть застроена, ко всей площади земельного участка надземной части – 70%. Отступ от красной линии – 5 м. при новом строительстве. На территории земельного участка должны предусматриваться: Стоянки автомобилей: Площадь участка для стоянки одного автомобиля на автостоянках следует принимать 22,5 кв.м. Озеленение: Минимальный процент озеленения земельного участка – 20%. Ограждение: Высота ограждения (забора) не должна превышать 0,5 метра.	Использование земельных участков и объектов капитального строительства осуществлять с учетом режимов зон с особыми условиями использования территорий, приведенных в статьях 40-48 настоящих Правил
------------	---	--	---	---

### ЗОНА ОБЪЕКТОВ И СООРУЖЕНИЙ ФИЗИЧЕСКОЙ КУЛЬТУРЫ И СПОРТА (РЗ-4)

#### 1. ОСНОВНЫЕ ВИДЫ И ПАРАМЕТРЫ РАЗРЕШЕННОГО ИСПОЛЬЗОВАНИЯ ЗЕМЕЛЬНЫХ УЧАСТКОВ И ОБЪЕКТОВ КАПИТАЛЬНОГО СТРОИТЕЛЬСТВА:

ВИДЫ РАЗРЕШЕННОГО ИСПОЛЬЗОВАНИЯ ЗЕМЕЛЬНЫХ УЧАСТКОВ	ОПИСАНИЕ ВИДА РАЗРЕШЕННОГО ИСПОЛЬЗОВАНИЯ ЗЕМЕЛЬНЫХ УЧАСТКОВ	ОБЪЕКТЫ КАПИТАЛЬНОГО СТРОИТЕЛЬСТВА И ИНЫЕ ВИДЫ ОБЪЕКТОВ	ПАРАМЕТРЫ РАЗРЕШЕННОГО ИСПОЛЬЗОВАНИЯ	ОСОБЫЕ УСЛОВИЯ РЕАЛИЗАЦИИ РЕГЛАМЕНТА
Автомобильный транспорт 7.2	Размещение автомобильных дорог и технически связанных с ними сооружений; размещение зданий и сооружений, предназначенных для обслуживания пассажиров, а также обеспечивающие работу транспортных средств, размещение объектов, предназначенных для размещения постов органов внутренних дел, ответственных за безопасность дорожного движения; оборудование земельных участков для стоянок автомобилей (устройства мест стоянок) автомобильного транспорта, осуществляющего перевозки людей по установленному маршруту	Автомобильные дороги, проезды, остановки общественного транспорта, непосредственно примыкающие к дорогам строения и сооружения (земляное полотно, мосты, сигнальное оборудование, служебно-технические здания), водосточные, защитные и другие искусственные сооружения, сооружения на съездах и пересечениях дорог, останочные павильоны и другие объекты дорожного хозяйства.	Предельные (минимальные и (или) максимальные) размеры земельных участков, предельные параметры разрешенного строительства, реконструкции объектов капитального строительства не подлежат установлению.	Границы полосы отвода автомобильной дороги определяются на основании документации по планировке территории. Подготовка документации по планировке территории, предназначенной для размещения автомобильных дорог и (или) объектов дорожного сервиса, осуществляется с учетом утверждаемых Правительством Российской Федерации норм отвода земель для размещения указанных объектов. Проектирование автомобильных дорог осуществляется в соответствии с требованиями Градостроительного кодекса Российской Федерации, Федерального закона от 08.11.2007 г. № 257-ФЗ «Об автомобильных дорогах и о дорожной деятельности в Российской Федерации и о внесении изменений в отдельные законодательные акты Российской Федерации». Ширина полос и размеры участков земель, отводимых для автомобильных дорог и транспортных развязок движения, определяются в зависимости от категории дорог, количества полос движения, высоты насыпей или глубины выемок, наличия или отсутствия боковых резервов, принятых в проекте заложенных откосов насыпей и выемок и других условий в соответствии с требованиями СН 467-74.
Земельные участки (территории) общего пользования 12.0	Размещение объектов улично-дорожной сети, автомобильных дорог и пешеходных тротуаров в границах населенных пунктов, пешеходных переходов, набережных, береговых полос водных объектов общего пользования, скверов, бульваров, площадей, проездов, малых архитектурных форм благоустройства.	Пешеходные тротуары; Пешеходные переходы; Бульвары; Набережные и др.	Минимальный размер земельного участка – 0,01 га. Максимальный размер земельного участка – 20,0 га. Территорию зеленых насаждений принимать для: - бульвара 70-75 % общей площади зоны, аллеи, дорожки, площадки -25-30%; - сквера 60-75 % общей площади зоны, аллеи, дорожки, площадки -25-40%. Минимальный отступ от границ земельного участка в целях определения мест допустимого размещения зданий, строений, сооружений, за пределами которых запрещено строительство зданий, строений, сооружений не подлежит установлению. Максимальный процент застройки не подлежит установлению.	Использование земельных участков и объектов капитального строительства осуществлять с учетом режимов зон с особыми условиями использования территорий, приведенных в статьях 40-48 настоящих Правил.
Отдых (рекреация) 5.0.	Обустройство мест для занятия спортом, физической культурой, пешими или верховыми прогулками, отдыха и туризма, наблюдения за природой, пикников, охоты, рыбалки и иной деятельности; создание и уход за парками, городскими лесами, садами и скверами, прудами, озерами, водохранилищами, пляжами, береговыми полосами водных объектов общего пользования, а также обустройство мест отдыха в них. Содержание данного вида разрешенного использования включает в себя содержание видов разрешенного использования с кодами 5.1 - 5.5.	Спортивные сооружения (открытые, крытые). Спортивные клубы, спортивные залы, бассейны. Обустройство мест для пикников, охоты, рыбалки.	Минимальный размер земельного участка – 0,1 га. Максимальный размер земельного участка – 17,2 га. Предельная высота зданий – 25 м. Минимальный отступ от границ (красных линий) земельного участка в целях определения мест допустимого размещения зданий, строений, сооружений, за пределами которых запрещено строительство зданий, строений, сооружений – не менее 1 м. Максимальный процент застройки в границах земельного участка, определяемый как отношение суммарной площади земельного участка, которая может быть застроена, ко всей площади земельного участка надземной части – 70%. На территории земельного участка должны предусматриваться: Стоянки автомобилей: Площадь участка для стоянки одного автомобиля на автостоянках следует принимать 22,5 кв.м. Озеленение: Минимальный процент озеленения земельного участка – 20%. Ограждение: Высота ограждения (забора) не должна превышать 1,8 метра, высота ворот не более 2,5 метров.	Использование земельных участков и объектов капитального строительства осуществлять с учетом режимов зон с особыми условиями использования территорий, приведенных в статьях 40-48 настоящих Правил.
Спорт 5.1.	Размещение объектов капитального строительства в качестве спортивных клубов, спортивных залов, бассейнов, устройство площадок для занятия спортом и физкультурой (беговые дорожки, спортивные сооружения, теннисные корты, поля для спортивной игры, автодромы, мотодром, трамплины, трассы и спортивные стрельбища), в том числе водным (причалы и сооружения, необходимые для водных видов спорта и хранения соответствующего инвентаря); размещение спортивных баз и лагерей.	Спортивные сооружения (открытые, крытые). Спортивные клубы, спортивные залы, бассейны.	Минимальный размер земельного участка – 0,02 га. Максимальный размер земельного участка – 38,0 га Предельная высота зданий – 12 м. Минимальный отступ от границ земельного участка в целях определения мест допустимого размещения зданий, строений, сооружений, за пределами которых запрещено строительство зданий, строений, сооружений – не менее 1 м. Максимальный процент застройки в границах земельного участка, определяемый как отношение суммарной площади земельного участка, которая может быть застроена, ко всей площади земельного участка - 20%.	Использование земельных участков и объектов капитального строительства осуществлять с учетом режимов зон с особыми условиями использования территорий, приведенных в статьях 40-48 настоящих Правил.
Причалы для маломерных судов 5.4.	Размещение сооружений, предназначенных для причаливания, хранения и обслуживания яхт, катеров, лодок и других маломерных судов.	Причалы для маломерных судов	Минимальный размер земельного участка – 0,02 га. Максимальный размер земельного участка – 12 м. Предельная высота зданий – 12 м. Минимальный отступ от границ земельного участка в целях определения мест допустимого размещения зданий, строений, сооружений, за пределами которых запрещено строительство зданий, строений, сооружений – не менее 1 м. Максимальный процент застройки в границах земельного участка, определяемый как отношение суммарной площади земельного участка, которая может быть застроена, ко всей площади земельного участка - 20%.	Использование земельных участков и объектов капитального строительства осуществлять с учетом режимов зон с особыми условиями использования территорий, приведенных в статьях 40-48 настоящих Правил.
Природно-познавательный туризм 5.2.	Размещение баз и палаточных лагерей для проведения походов и экскурсий по ознакомлению с природой, пеших и конных прогулок, устройства троп и дорожек, размещение шитов с познавательными сведениями об окружающей природной среде; осуществление необходимых природоохранных и природовосстановительных мероприятий	Палаточные лагеря, устройства троп и дорожек.	Минимальный размер земельного участка – 0,02 га. Максимальный размер земельного участка – не подлежит установлению. Предельная высота зданий – 2 эт. Минимальный отступ от границ земельного участка в целях определения мест допустимого размещения зданий, строений, сооружений, за пределами которых запрещено строительство зданий, строений, сооружений – не менее 1 м. Максимальный процент застройки в границах земельного участка, определяемый как отношение суммарной площади земельного участка, которая может быть застроена, ко всей площади земельного участка - 20%.	Использование земельных участков и объектов капитального строительства осуществлять с учетом режимов зон с особыми условиями использования территорий, приведенных в статьях 40-48 настоящих Правил.
Туристическое обслуживание 5.2.1.	Размещение пансионатов, туристических гостиниц, кемпингов, домов отдыха, не оказывающих услуги по лечению, а также иных зданий, используемых с целью извлечения предпринимательской выгоды из предоставления жилого помещения для временного проживания в них; размещение детских лагерей.	Пансионаты, туристические гостиницы, кемпинги, дома отдыха Детские лагеря.	Минимальный размер земельного участка – 0,1 га. Максимальный размер земельного участка – 17,2 га. Предельная высота зданий – 25 м. Минимальный отступ от границ земельного участка в целях определения мест допустимого размещения зданий, строений, сооружений, за пределами которых запрещено строительство зданий, строений, сооружений – не менее 1 м. Максимальный процент застройки в границах земельного участка, определяемый как отношение суммарной площади земельного участка, которая может быть застроена, ко всей площади земельного участка - 50%. На территории земельного участка должны предусматриваться: Стоянки автомобилей: Площадь участка для стоянки одного автомобиля на автостоянках следует принимать 22,5 кв.м. Озеленение: Минимальный процент озеленения земельного участка – 20%. Ограждение: Высота ограждения (забора) не должна превышать 1,8 метра, высота ворот не более 2,5 метров. Объект(ы) капитального строительства: Линии регулирования застройки: Минимальный отступ от границ земельного участка в целях определения мест допустимого размещения зданий, строений, сооружений, за пределами которых запрещено строительство зданий, строений, сооружений – не менее 1 м. Отступ от красных линий – 5 м.	Использование земельных участков и объектов капитального строительства осуществлять с учетом режимов зон с особыми условиями использования территорий, приведенных в статьях 40-48 настоящих Правил.
Охота и рыбалка 5.3.	Обустройство мест охоты и рыбалки, в том числе размещение дома охотника или рыболова, сооружений, необходимых для восстановления и поддержания поголовья зверей или количества рыбы.	Дом охотника, рыболова, сооружения для восстановления и поддержания поголовья зверей, рыб.	Минимальный размер земельного участка – 0,02 га. Максимальный размер земельного участка – 38,0 га Предельная высота зданий – 12 м. Минимальный отступ от границ земельного участка в целях определения мест допустимого размещения зданий, строений, сооружений, за пределами которых запрещено строительство зданий, строений, сооружений – не менее 1 м. Максимальный процент застройки в границах земельного участка, определяемый как отношение суммарной площади земельного участка, которая может быть застроена, ко всей площади земельного участка - 20%.	Использование земельных участков и объектов капитального строительства осуществлять с учетом режимов зон с особыми условиями использования территорий, приведенных в статьях 40-48 настоящих Правил.
Поля для гольфа или конных прогулок 5.5.	Обустройство мест для игры в гольф или осуществления конных прогулок, в том числе осуществление необходимых земляных работ и вспомогательных сооружений; размещение конноспортивных манежей, не предусматривающих устройство трибун.	Вспомогательные сооружения, конноспортивные манежи.	Минимальный размер земельного участка – 0,02 га. Максимальный размер земельного участка – 38,0 га Предельная высота зданий – 12 м. Минимальный отступ от границ земельного участка в целях определения мест допустимого размещения зданий, строений, сооружений, за пределами которых запрещено строительство зданий, строений, сооружений – не менее 1 м. Максимальный процент застройки в границах земельного участка, определяемый как отношение суммарной площади земельного участка, которая может быть застроена, ко всей площади земельного участка - 20%.	Использование земельных участков и объектов капитального строительства осуществлять с учетом режимов зон с особыми условиями использования территорий, приведенных в статьях 40-48 настоящих Правил.

#### 2. ВСПОМОГАТЕЛЬНЫЕ ВИДЫ И ПАРАМЕТРЫ РАЗРЕШЕННОГО ИСПОЛЬЗОВАНИЯ ЗЕМЕЛЬНЫХ УЧАСТКОВ И ОБЪЕКТОВ КАПИТАЛЬНОГО СТРОИТЕЛЬСТВА:

ВИДЫ РАЗРЕШЕННОГО ИСПОЛЬЗОВАНИЯ ЗЕМЕЛЬНЫХ УЧАСТКОВ	ОПИСАНИЕ ВИДА РАЗРЕШЕННОГО ИСПОЛЬЗОВАНИЯ ЗЕМЕЛЬНЫХ УЧАСТКОВ	ОБЪЕКТЫ КАПИТАЛЬНОГО СТРОИТЕЛЬСТВА И ИНЫЕ ВИДЫ ОБЪЕКТОВ	ПАРАМЕТРЫ РАЗРЕШЕННОГО ИСПОЛЬЗОВАНИЯ	ОСОБЫЕ УСЛОВИЯ РЕАЛИЗАЦИИ РЕГЛАМЕНТА
Коммунальное обслуживание 3.1.	Размещение объектов капитального строительства в целях обеспечения физических и юридических лиц коммунальными услугами, в частности: поставки воды, тепла, электричества, газа, предоставления услуг связи, отвода канализационных стоков, очистки и уборки объектов недвижимости (водозаборов, очистных сооружений, насосных станций, водопроводов, линий электропередач, трансформаторных подстанций, газопроводов, линий связи, телефонных станций, канализаций).	Объекты инженерно-технического обеспечения, сооружения и коммуникации.	Максимальное количество этажей - 3 эт. Минимальный размер земельного участка - 0,0001 га. Максимальный размер земельного участка - 0,5 га, площадь земельных участков принимается при проектировании объектов в соответствии с требованиями к размещению таких объектов в жилой зоне. Минимальный отступ от границ земельного участка в целях определения мест допустимого размещения зданий, строений, сооружений, за пределами которых запрещено строительство зданий, строений, сооружений – не менее 1 м. Максимальный процент застройки в границах земельного участка, определяемый как отношение суммарной площади земельного участка, которая может быть застроена, ко всей площади земельного участка - 90%.	Использование земельных участков и объектов капитального строительства осуществлять с учетом режимов зон с особыми условиями использования территорий, приведенных в статьях 40-48 настоящих Правил.

#### 3. УСЛОВНО РАЗРЕШЕННЫЕ ВИДЫ И ПАРАМЕТРЫ ИСПОЛЬЗОВАНИЯ ЗЕМЕЛЬНЫХ УЧАСТКОВ И ОБЪЕКТОВ КАПИТАЛЬНОГО СТРОИТЕЛЬСТВА:

ВИДЫ РАЗРЕШЕННОГО ИСПОЛЬЗОВАНИЯ ЗЕМЕЛЬНЫХ УЧАСТКОВ	ОПИСАНИЕ ВИДА РАЗРЕШЕННОГО ИСПОЛЬЗОВАНИЯ ЗЕМЕЛЬНЫХ УЧАСТКОВ	ОБЪЕКТЫ КАПИТАЛЬНОГО СТРОИТЕЛЬСТВА И ИНЫЕ ВИДЫ ОБЪЕКТОВ	ПАРАМЕТРЫ РАЗРЕШЕННОГО ИСПОЛЬЗОВАНИЯ	ОСОБЫЕ УСЛОВИЯ РЕАЛИЗАЦИИ РЕГЛАМЕНТА
Магазины 4.4.	Размещение объектов капитального строительства, предназначенных для продажи товаров, торговая площадь которых составляет до 5000 кв. м.	Объекты торгового назначения.	Минимальный размер земельного участка 300 кв. м. Максимальный размер земельного участка 0,1 га. Минимальный размер земельного участка для существующих объектов в целях оформления прав на земельный участок в порядке, установленном статьей 39.20 Земельного кодекса, не регламентируется. Предельная высота зданий - 12 м. Отступ от красных линий – не менее 5 м. при новом строительстве. Минимальный отступ от границ земельного участка в целях определения мест допустимого размещения зданий, строений, сооружений, за пределами которых запрещено строительство зданий, строений, сооружений – не менее 1 м.	Использование земельных участков и объектов капитального строительства осуществлять с учетом режимов зон с особыми условиями использования территорий, приведенных в статьях 40-48 настоящих Правил.
Общественное питание 4.6.	Размещение объектов капитального строительства в целях устройства мест общественного питания (рестораны, кафе, столовые, закусочные, бары).	Объекты общественного питания.	Максимальный процент застройки в границах земельного участка, определяемый как отношение суммарной площади земельного участка, которая может быть застроена, ко всей площади земельного участка - 80%. На территории земельного участка должны предусматриваться: Стоянки автомобилей: Площадь участка для стоянки одного автомобиля на ав	Использование земельных участков и объектов капитального строительства осуществлять с учетом режимов зон с особыми условиями использования территорий, приведенных в статьях 40-48 настоящих Правил.



ВИДЫ РАЗРЕШЕННОГО ИСПОЛЬЗОВАНИЯ ЗЕМЕЛЬНЫХ УЧАСТКОВ И ОБЪЕКТОВ КАПИТАЛЬНОГО СТРОИТЕЛЬСТВА			ПАРАМЕТРЫ РАЗРЕШЕННОГО ИСПОЛЬЗОВАНИЯ	ОСОБЫЕ УСЛОВИЯ РЕАЛИЗАЦИИ РЕГЛАМЕНТА
ВИДЫ ИСПОЛЬЗОВАНИЯ ЗЕМЕЛЬНОГО УЧАСТКА	ОПИСАНИЕ ВИДА РАЗРЕШЕННОГО ИСПОЛЬЗОВАНИЯ ЗЕМЕЛЬНОГО УЧАСТКА	ОБЪЕКТЫ КАПИТАЛЬНОГО СТРОИТЕЛЬСТВА И ИНЫЕ ВИДЫ ОБЪЕКТОВ		
1	2	3	4	5
			тостоянках следует принимать 22,5 кв. м. Озеленение: Минимальный процент озеленения земельного участка – 20%. Допускается компенсация озелененных территорий за пределами земельного участка со стороны основной улицы, но не более чем на 50%. Ограждение: Высота ограждения (забора) не должна превышать 2 метра, высота ворот не более 2,5 метров.	
Гостиничное обслуживание 4.7.	Размещение гостиниц, а также иных зданий, используемых с целью извлечения предпринимательской выгоды из предоставления жилого помещения для временного проживания в них.	Объекты временного проживания.		
Бытовое обслуживание 3.3.	Размещение объектов капитального строительства, предназначенных для оказания населению или организациям бытовых услуг (мастерские мелкого ремонта, ателье, бани, парикмахерские, прачечные, химчистки, похоронные бюро).	Объекты бытового обслуживания.		
Амбулаторно-поликлиническое обслуживание 3.4.1.	Размещение объектов капитального строительства, предназначенных для оказания гражданам амбулаторно-поликлинической медицинской помощи.	Фельдшерские пункты. Пункты оказания первой медицинской помощи	Минимальный размер земельного участка – 0,01 га. Максимальный размер земельного участка – 0,5 га. Этажность – не более 3 этажей. Предельная высота зданий – 12 м. Минимальный отступ от границ земельного участка в целях определения мест допустимого размещения зданий, строений, сооружений, за пределами которых запрещено строительство зданий, строений, сооружений – не менее 1 м. Отступ от красных линий – не менее 5 м. Максимальный процент застройки в границах земельного участка, определяемый как отношение суммарной площади земельного участка, которая может быть застроена, ко всей площади земельного участка – 70%. Предельные параметры разрешенного строительства принимаются в соответствии с утвержденной документацией по планировке территории.	Использование земельных участков и объектов капитального строительства осуществляется с учетом режимов зон с особыми условиями использования территорий, приведенных в статьях 40-48 настоящих Правил.
Коммунальное обслуживание 3.1.	Размещение объектов капитального строительства в целях обеспечения физических и юридических лиц коммунальными услугами, в частности: поставки воды, тепла, электричества, газа, предоставления услуг связи, отвода канализационных стоков, очистки и уборки объектов недвижимости.	Котельные, водозаборы, очистные сооружения, насосные станции, водопроводы, линии электропередачи, трансформаторные подстанции, газопроводы, линии связи, телефонные станции, канализация.	Площадь земельных участков принимать при проектировании объектов в соответствии с требованиями к размещению таких объектов в жилой зоне. Минимальный размер земельного участка – 0,0001 га. Максимальный размер земельного участка – 3 га. Максимальное количество этажей – 1 эт. Отступ от красной линии – не менее 5 м. при новом строительстве. Минимальный отступ от границ земельного участка в целях определения мест допустимого размещения зданий, строений, сооружений, за пределами которых запрещено строительство зданий, строений, сооружений – не менее 1 м. Максимальный процент застройки в границах земельного участка, определяемый как отношение суммарной площади земельного участка, которая может быть застроена, ко всей площади земельного участка – 90%.	Строительство осуществлять в соответствии с СП 42.13330.2016 (Актуализированная редакция СНиП 2.07.01-89* «Градостроительство. Планировка и застройка городских и сельских поселений»), со строительными нормами и правилами, техническими регламентами, по утвержденному проекту планировки, проекту межевания территории. Использование земельных участков и объектов капитального строительства осуществляется с учетом режимов зон с особыми условиями использования территорий, приведенных в статьях 40-48 настоящих Правил.

**ЗОНЫ СПЕЦИАЛЬНОГО НАЗНАЧЕНИЯ**

**ЗОНА КЛАДБИЩ (СНЗ-1)**

**ОСНОВНЫЕ ВИДЫ И ПАРАМЕТРЫ РАЗРЕШЕННОГО ИСПОЛЬЗОВАНИЯ ЗЕМЕЛЬНЫХ УЧАСТКОВ И ОБЪЕКТОВ КАПИТАЛЬНОГО СТРОИТЕЛЬСТВА:**

ВИДЫ РАЗРЕШЕННОГО ИСПОЛЬЗОВАНИЯ ЗЕМЕЛЬНЫХ УЧАСТКОВ И ОБЪЕКТОВ КАПИТАЛЬНОГО СТРОИТЕЛЬСТВА			ПАРАМЕТРЫ РАЗРЕШЕННОГО ИСПОЛЬЗОВАНИЯ	ОСОБЫЕ УСЛОВИЯ РЕАЛИЗАЦИИ РЕГЛАМЕНТА
ВИДЫ ИСПОЛЬЗОВАНИЯ ЗЕМЕЛЬНОГО УЧАСТКА	ОПИСАНИЕ ВИДА РАЗРЕШЕННОГО ИСПОЛЬЗОВАНИЯ ЗЕМЕЛЬНОГО УЧАСТКА	ОБЪЕКТЫ КАПИТАЛЬНОГО СТРОИТЕЛЬСТВА И ИНЫЕ ВИДЫ ОБЪЕКТОВ		
1	2	3	4	5
Ритуальная деятельность 12.1.	Размещение кладбищ, крематориев и мест захоронения; размещение соответствующих культовых сооружений.	Открытые кладбища.	Минимальный размер земельного участка – 1,0 га. Предельная высота зданий – 12 м. Максимальный размер земельного участка – 40 га. Минимальный отступ от границ земельного участка в целях определения мест допустимого размещения зданий, строений, сооружений, за пределами которых запрещено строительство зданий, строений, сооружений – не менее 1 м. Отступ от красных линий – 5 м. Максимальный процент застройки в границах земельного участка, определяемый как отношение суммарной площади земельного участка, которая может быть застроена, ко всей площади земельного участка – 10%. На территории земельного участка должны предусматриваться: Озеленение: Зона зеленых насаждений шириной не менее 20 м. Ограждение: Высота ограждения (забора) не должна превышать 2 метра.	Использование земельных участков и объектов капитального строительства осуществляется с учетом режимов зон с особыми условиями использования территорий, приведенных в статьях 40-48 настоящих Правил.
Бытовое обслуживание 3.3.	Размещение объектов капитального строительства, предназначенных для оказания населению или организациям бытовых услуг	Похоронные бюро. Останкохранилища.	Минимальный размер земельного участка – 1,0 га. Максимальный размер земельного участка – 40,0 га. Предельная высота зданий – 12 м. Минимальный отступ от границ земельного участка в целях определения мест допустимого размещения зданий, строений, сооружений, за пределами которых запрещено строительство зданий, строений, сооружений – не менее 1 м. Отступ от красных линий – не менее 5 м. Максимальный процент застройки в границах земельного участка, определяемый как отношение суммарной площади земельного участка, которая может быть застроена, ко всей площади земельного участка – 70%. На территории земельного участка должны предусматриваться: Ограждение: Высота ограждения (забора) не должна превышать 2 метра.	

**2. ВСПОМОГАТЕЛЬНЫЕ ВИДЫ И ПАРАМЕТРЫ РАЗРЕШЕННОГО ИСПОЛЬЗОВАНИЯ ЗЕМЕЛЬНЫХ УЧАСТКОВ И ОБЪЕКТОВ КАПИТАЛЬНОГО СТРОИТЕЛЬСТВА:**

ВИДЫ РАЗРЕШЕННОГО ИСПОЛЬЗОВАНИЯ ЗЕМЕЛЬНЫХ УЧАСТКОВ И ОБЪЕКТОВ КАПИТАЛЬНОГО СТРОИТЕЛЬСТВА			ПАРАМЕТРЫ РАЗРЕШЕННОГО ИСПОЛЬЗОВАНИЯ	ОСОБЫЕ УСЛОВИЯ РЕАЛИЗАЦИИ РЕГЛАМЕНТА
ВИДЫ ИСПОЛЬЗОВАНИЯ ЗЕМЕЛЬНОГО УЧАСТКА	ОПИСАНИЕ ВИДА РАЗРЕШЕННОГО ИСПОЛЬЗОВАНИЯ ЗЕМЕЛЬНОГО УЧАСТКА	ОБЪЕКТЫ КАПИТАЛЬНОГО СТРОИТЕЛЬСТВА И ИНЫЕ ВИДЫ ОБЪЕКТОВ		
1	2	3	4	5
Коммунальное обслуживание 3.1.	Размещение объектов капитального строительства в целях обеспечения физических и юридических лиц коммунальными услугами, в частности: поставки воды, тепла, электричества, газа, предоставления услуг связи, отвода канализационных стоков, очистки и уборки объектов недвижимости (водозаборы, очистных сооружений, насосных станций, водопроводов, линий электропередачи, трансформаторных подстанций, газопроводов, линий связи, телефонных станций, канализаций)	Объекты инженерно-технического обеспечения, сооружения и коммуникации.	Максимальное количество этажей – 3 эт. Минимальный размер земельного участка – 0,0001 га. Максимальный размер земельного участка – 0,5 га, площадь земельных участков принимать при проектировании объектов в соответствии с требованиями к размещению таких объектов в жилой зоне. Минимальный отступ от границ (красных линий) земельного участка в целях определения мест допустимого размещения зданий, строений, сооружений, за пределами которых запрещено строительство зданий, строений, сооружений – не менее 1 м. Максимальный процент застройки в границах земельного участка, определяемый как отношение суммарной площади земельного участка, которая может быть застроена, ко всей площади земельного участка – 90%.	Использование земельных участков и объектов капитального строительства осуществляется с учетом режимов зон с особыми условиями использования территорий, приведенных в статьях 40-48 настоящих Правил.

**3. УСЛОВНО РАЗРЕШЕННЫЕ ВИДЫ И ПАРАМЕТРЫ ИСПОЛЬЗОВАНИЯ ЗЕМЕЛЬНЫХ УЧАСТКОВ И ОБЪЕКТОВ КАПИТАЛЬНОГО СТРОИТЕЛЬСТВА:**

ВИДЫ РАЗРЕШЕННОГО ИСПОЛЬЗОВАНИЯ ЗЕМЕЛЬНЫХ УЧАСТКОВ И ОБЪЕКТОВ КАПИТАЛЬНОГО СТРОИТЕЛЬСТВА			ПАРАМЕТРЫ РАЗРЕШЕННОГО ИСПОЛЬЗОВАНИЯ	ОСОБЫЕ УСЛОВИЯ РЕАЛИЗАЦИИ РЕГЛАМЕНТА
ВИДЫ ИСПОЛЬЗОВАНИЯ ЗЕМЕЛЬНОГО УЧАСТКА	ОПИСАНИЕ ВИДА РАЗРЕШЕННОГО ИСПОЛЬЗОВАНИЯ ЗЕМЕЛЬНОГО УЧАСТКА	ОБЪЕКТЫ КАПИТАЛЬНОГО СТРОИТЕЛЬСТВА И ИНЫЕ ВИДЫ ОБЪЕКТОВ		
1	2	3	4	5
Религиозное использование 3.7.	Размещение объектов капитального строительства, предназначенных для отправления религиозных обрядов (церкви, соборы, храмы, часовни, монастыри, мечети, молельные дома).	Объекты религиозного назначения.	Предельная высота зданий – 50 м. Минимальный размер земельного участка – 0,001 га. Максимальный размер земельного участка – 0,5 га. Предельная высота зданий, строений и сооружений – 30 м. Минимальный отступ от границ земельного участка в целях определения мест допустимого размещения зданий, строений, сооружений, за пределами которых запрещено строительство зданий, строений, сооружений – не менее 1 м. Отступ от красных линий – не менее 5 м. Максимальный процент застройки в границах земельного участка, определяемый как отношение суммарной площади земельного участка, которая может быть застроена, ко всей площади земельного участка – 70%.	Использование земельных участков и объектов капитального строительства осуществляется с учетом режимов зон с особыми условиями использования территорий, приведенных в статьях 40-48 настоящих Правил.
Магазины 4.4.	Размещение объектов капитального строительства, предназначенных для продажи товаров, торговая площадь которых составляет до 5000 кв. м.	Объекты торгового назначения.	Минимальный размер земельного участка 300 кв. м. Максимальный размер земельного участка 0,1 га. Минимальный размер земельного участка для существующих объектов в целях оформления прав на земельный участок в порядке, установленном статьей 39.20 Земельного кодекса, не регламентируется. Минимальный отступ от границ земельного участка в целях определения мест допустимого размещения зданий, строений, сооружений, за пределами которых запрещено строительство зданий, строений, сооружений – не менее 1 м. Максимальный процент застройки в границах земельного участка, определяемый как отношение суммарной площади земельного участка, которая может быть застроена, ко всей площади земельного участка – 80%. Минимальный процент озеленения – 10%. Параметры для объектов капитального строительства: - минимальный размер фронтальной стороны земельного участка 12 м; - отступ от красной линии – не менее 5 м., при новом строительстве; - максимальное количество этажей – 2 эт.; - высота – до 10 м.; - минимальное количество парковочных мест 3; - максимальная высота оград – 0,5 м.	
Коммунальное обслуживание 3.1.	Размещение объектов капитального строительства в целях обеспечения физических и юридических лиц коммунальными услугами, в частности: поставки воды, тепла, электричества, газа, предоставления услуг связи, отвода канализационных стоков, очистки и уборки объектов недвижимости.	Котельные, водозаборы, очистные сооружения, насосные станции, водопроводы, линии электропередачи, трансформаторные подстанции, газопроводы, линии связи, телефонные станции, канализация.	Минимальный размер земельного участка – 0,01 га. Максимальный размер земельного участка – 0,5 га. Предельная высота зданий, строений и сооружений – 3 эт. Минимальный отступ от границ (красных линий) земельного участка в целях определения мест допустимого размещения зданий, строений, сооружений, за пределами которых запрещено строительство зданий, строений, сооружений – не менее 5 метров, при новом строительстве. Максимальный процент застройки – 90%.	Строительство осуществлять в соответствии с СП 42.13330.2016 (Актуализированная редакция СНиП 2.07.01-89* «Градостроительство. Планировка и застройка городских и сельских поселений»), со строительными нормами и правилами, техническими регламентами, по утвержденному проекту планировки, проекту межевания территории. Использование земельных участков и объектов капитального строительства осуществляется с учетом режимов зон с особыми условиями использования территорий, приведенных в статьях 40-48 настоящих Правил.

**ЗОНА ЗАКРЫТЫХ КЛАДБИЩ (СНЗ-2)**

**1. ОСНОВНЫЕ ВИДЫ И ПАРАМЕТРЫ РАЗРЕШЕННОГО ИСПОЛЬЗОВАНИЯ ЗЕМЕЛЬНЫХ УЧАСТКОВ И ОБЪЕКТОВ КАПИТАЛЬНОГО СТРОИТЕЛЬСТВА:**

ВИДЫ РАЗРЕШЕННОГО ИСПОЛЬЗОВАНИЯ ЗЕМЕЛЬНЫХ УЧАСТКОВ И ОБЪЕКТОВ КАПИТАЛЬНОГО СТРОИТЕЛЬСТВА			ПАРАМЕТРЫ РАЗРЕШЕННОГО ИСПОЛЬЗОВАНИЯ	ОСОБЫЕ УСЛОВИЯ РЕАЛИЗАЦИИ РЕГЛАМЕНТА
ВИДЫ ИСПОЛЬЗОВАНИЯ ЗЕМЕЛЬНОГО УЧАСТКА	ОПИСАНИЕ ВИДА РАЗРЕШЕННОГО ИСПОЛЬЗОВАНИЯ ЗЕМЕЛЬНОГО УЧАСТКА	ОБЪЕКТЫ КАПИТАЛЬНОГО СТРОИТЕЛЬСТВА И ИНЫЕ ВИДЫ ОБЪЕКТОВ		
1	2	3	4	5
Ритуальная деятельность 12.1.	Размещение кладбищ, крематориев и мест захоронения; размещение соответствующих культовых сооружений.	Закрытые кладбища.	Минимальный размер земельного участка – 1,0 га. Предельная высота зданий – 12 м. Максимальная площадь земельного участка – 40 га. Минимальный отступ от границ земельного участка в целях определения мест допустимого размещения зданий, строений, сооружений, за пределами которых запрещено строительство зданий, строений, сооружений – не менее 5 метров, при новом строительстве. Максимальный процент застройки – 10%. На территории земельного участка должны предусматриваться: Озеленение: Зона зеленых насаждений шириной не менее 20 м. Ограждение: Высота ограждения (забора) не должна превышать 2 метра.	Запрет на осуществление новых захоронений Использование земельных участков и объектов капитального строительства осуществляется с учетом режимов зон с особыми условиями использования территорий, приведенных в статьях 40-48 настоящих Правил.

**2. ВСПОМОГАТЕЛЬНЫЕ ВИДЫ И ПАРАМЕТРЫ РАЗРЕШЕННОГО ИСПОЛЬЗОВАНИЯ ЗЕМЕЛЬНЫХ УЧАСТКОВ И ОБЪЕКТОВ КАПИТАЛЬНОГО СТРОИТЕЛЬСТВА: нет.**

**3. УСЛОВНО РАЗРЕШЕННЫЕ ВИДЫ И ПАРАМЕТРЫ ИСПОЛЬЗОВАНИЯ ЗЕМЕЛЬНЫХ УЧАСТКОВ И ОБЪЕКТОВ КАПИТАЛЬНОГО СТРОИТЕЛЬСТВА:**

ВИДЫ РАЗРЕШЕННОГО ИСПОЛЬЗОВАНИЯ ЗЕМЕЛЬНЫХ УЧАСТКОВ И ОБЪЕКТОВ КАПИТАЛЬНОГО СТРОИТЕЛЬСТВА	ОПИСАНИЕ ВИДА РАЗРЕШЕННОГО ИСПОЛЬЗОВАНИЯ ЗЕМЕЛЬНОГО УЧАСТКА	ОБЪЕКТЫ КАПИТАЛЬНОГО СТРОИТЕЛЬСТВА И ИНЫЕ ВИДЫ ОБЪЕКТОВ	ПАРАМЕТРЫ РАЗРЕШЕННОГО ИСПОЛЬЗОВАНИЯ	ОСОБЫЕ УСЛОВИЯ РЕАЛИЗАЦИИ РЕГЛАМЕНТА
1	2	3	4	5
Коммунальное обслуживание 3.1.	Размещение объектов капитального строительства в целях обеспечения физических и юридических лиц коммунальными услугами, в частности: поставки воды, тепла, электричества, газа, предоставления услуг связи, отвода канализационных стоков, очистки и уборки объектов недвижимости.	Котельные, водозаборы, очистные сооружения, насосные станции, водопроводы, линии электропередач, трансформаторные подстанции, газопроводы, линии связи, телефонные станции, канализация.	Максимальное количество этажей- 3 эт. Минимальный размер земельного участка- 0,0001 га. Максимальный размер земельного участка- 0,5 га, площадь земельных участков принимать при проектировании объектов в соответствии с требованиями к размещению таких объектов в жилой зоне. Минимальный отступ от границ земельного участка в целях определения мест допустимого размещения зданий, строений, сооружений, за пределами которых запрещено строительство зданий, строений, сооружений- не менее 1м. Максимальный процент застройки в границах земельного участка, определяемый как отношение суммарной площади земельного участка, которая может быть застроена, ко всей площади земельного участка - 90%.	Строительство осуществлять в соответствии с СП 42.13330.2016 (Актуализированная редакция СНиП 2.07.01-89* «Градостроительство. Планировка и застройка городских и сельских поселений»), со строительными нормами и правилами, техническими регламентами, по утвержденному проекту планировки, проекту межевания территории. Использование земельных участков и объектов капитального строительства осуществлять с учетом режимов зон с особыми условиями использования территорий, приведенных в статьях 40-48 настоящих Правил.

**ЗОНА ОБЪЕКТОВ РАЗМЕЩЕНИЯ ОТХОДОВ ПОТРЕБЛЕНИЯ (СНЗ-3)**
**1. ОСНОВНЫЕ ВИДЫ И ПАРАМЕТРЫ РАЗРЕШЕННОГО ИСПОЛЬЗОВАНИЯ ЗЕМЕЛЬНЫХ УЧАСТКОВ И ОБЪЕКТОВ КАПИТАЛЬНОГО СТРОИТЕЛЬСТВА:**

ВИДЫ РАЗРЕШЕННОГО ИСПОЛЬЗОВАНИЯ ЗЕМЕЛЬНЫХ УЧАСТКОВ И ОБЪЕКТОВ КАПИТАЛЬНОГО СТРОИТЕЛЬСТВА	ОПИСАНИЕ ВИДА РАЗРЕШЕННОГО ИСПОЛЬЗОВАНИЯ ЗЕМЕЛЬНОГО УЧАСТКА	ОБЪЕКТЫ КАПИТАЛЬНОГО СТРОИТЕЛЬСТВА И ИНЫЕ ВИДЫ ОБЪЕКТОВ	ПАРАМЕТРЫ РАЗРЕШЕННОГО ИСПОЛЬЗОВАНИЯ	ОСОБЫЕ УСЛОВИЯ РЕАЛИЗАЦИИ РЕГЛАМЕНТА
1	2	3	4	5
Специальная деятельность 12.2.	Размещение, хранение, захоронение, утилизация, накопление, обработка, обезвреживание отходов производства и потребления, медицинских отходов, биологических отходов, радиоактивных отходов, веществ, разрушающих озоновый слой, а также размещение объектов размещения отходов, захоронения, хранения, обезвреживания таких отходов (скотомогильников, мусоросжигательных и мусороперерабатывающих заводов, полигонов по захоронению и сортировке бытового мусора и отходов, мест сбора вещей для их вторичной переработки.	Объекты размещения отходов потребления.	Минимальный размер земельного участка -1,0 га. Максимальный размер земельного участка - 40,0 га Пределная высота зданий, строений и сооружений не подлежит установлению. Минимальный отступ от границ земельного участка в целях определения мест допустимого размещения зданий, строений, сооружений, за пределами которых запрещено строительство зданий, строений, сооружений- не подлежит установлению Максимальный процент застройки в границах земельного участка, определяемый как отношение суммарной площади земельного участка, которая может быть застроена, ко всей площади земельного участка - не подлежит установлению.	Использование земельных участков и объектов капитального строительства осуществлять с учетом режимов зон с особыми условиями использования территорий, приведенных в статьях 40-48 настоящих Правил.

**2. ВСПОМОГАТЕЛЬНЫЕ ВИДЫ И ПАРАМЕТРЫ РАЗРЕШЕННОГО ИСПОЛЬЗОВАНИЯ ЗЕМЕЛЬНЫХ УЧАСТКОВ И ОБЪЕКТОВ КАПИТАЛЬНОГО СТРОИТЕЛЬСТВА: нет**
**3. УСЛОВНО РАЗРЕШЕННЫЕ ВИДЫ И ПАРАМЕТРЫ ИСПОЛЬЗОВАНИЯ ЗЕМЕЛЬНЫХ УЧАСТКОВ И ОБЪЕКТОВ КАПИТАЛЬНОГО СТРОИТЕЛЬСТВА:**

ВИДЫ РАЗРЕШЕННОГО ИСПОЛЬЗОВАНИЯ ЗЕМЕЛЬНЫХ УЧАСТКОВ И ОБЪЕКТОВ КАПИТАЛЬНОГО СТРОИТЕЛЬСТВА	ОПИСАНИЕ ВИДА РАЗРЕШЕННОГО ИСПОЛЬЗОВАНИЯ ЗЕМЕЛЬНОГО УЧАСТКА	ОБЪЕКТЫ КАПИТАЛЬНОГО СТРОИТЕЛЬСТВА И ИНЫЕ ВИДЫ ОБЪЕКТОВ	ПАРАМЕТРЫ РАЗРЕШЕННОГО ИСПОЛЬЗОВАНИЯ	ОСОБЫЕ УСЛОВИЯ РЕАЛИЗАЦИИ РЕГЛАМЕНТА
1	2	3	4	5
Коммунальное обслуживание 3.1.	Размещение объектов капитального строительства в целях обеспечения физических и юридических лиц коммунальными услугами, в частности: поставки воды, тепла, электричества, газа, предоставления услуг связи, отвода канализационных стоков, очистки и уборки объектов недвижимости.	Котельные, водозаборы, очистные сооружения, насосные станции, водопроводы, линии электропередач, трансформаторные подстанции, газопроводы, линии связи, телефонные станции, канализация.	Площадь земельных участков принимать при проектировании объектов в соответствии с требованиями к размещению таких объектов в жилой зоне. Минимальный размер земельного участка- 0,0001 га. Максимальный размер земельного участка- 3 га. Максимальное количество этажей- 1 эт. Минимальный отступ от границ земельного участка в целях определения мест допустимого размещения зданий, строений, сооружений - не менее 1м. Максимальный процент застройки в границах земельного участка, определяемый как отношение суммарной площади земельного участка, которая может быть застроена, ко всей площади земельного участка - 90%.	Строительство осуществлять в соответствии с СП 42.13330.2016 (Актуализированная редакция СНиП 2.07.01-89* «Градостроительство. Планировка и застройка городских и сельских поселений»), со строительными нормами и правилами, техническими регламентами, по утвержденному проекту планировки, проекту межевания территории. Использование земельных участков и объектов капитального строительства осуществлять с учетом режимов зон с особыми условиями использования территорий, приведенных в статьях 40-48 настоящих Правил.

**1.2. Карту градостроительного зонирования муниципального образования «город Усолье-Сибирское» изложить в новой редакции.**
**2. Опубликовать настоящее решение в газете «Официальное Усолье» и разместить на официальном сайте администрации города Усолье-Сибирское в информационно-телекоммуникационной сети «Интернет» ([www.usolie-sibirskoe.ru](http://www.usolie-sibirskoe.ru)).**
**3. Настоящее решение вступает в силу со дня официального опубликования в газете «Официальное Усолье».**
**Председатель Думы города Усолье-Сибирское**
**Мэр города Усолье-Сибирское**
**(Footnotes)**

1 Здесь и далее - код в соответствии с классификатором видов разрешенного использования земельных участков, утвержденным Приказом Минэкономразвития России от 01.09.2014 № 540

2 Здесь и далее - код в соответствии с классификатором видов разрешенного использования земельных участков, утвержденным Приказом Минэкономразвития России от 01.09.2014 № 540

3 Здесь и далее - код в соответствии с классификатором видов разрешенного использования земельных участков, утвержденным Приказом Минэкономразвития России от 01.09.2014 № 540

**Н.А. Ефремкина**
**М.В. Торпоккин**


утвержденным решением Думы города Усолье-Сибирское от 26.01.2006г. № 7/4 (с изменениями, внесенными решениями Думы города Усолье-Сибирское от 24.06.2010г. № 92/5, от 30.05.2013г. № 42/6), постановлением мэра муниципального образования «город Усолье-Сибирское» от 18.10.2017г. № 14 «О назначении публичных слушаний по обсуждению проекта решения Думы города Усолье-Сибирское по внесению изменений в Правила землепользования и застройки муниципального образования «город Усолье-Сибирское», 20.12.2017г. в 15.00 часов в актовом зале администрации города по адресу: г. Усолье-Сибирское, ул. Ватутина, 10, были проведены публичные слушания по обсуждению проекта решения Думы города Усолье-Сибирское «О внесении изменений в Правила землепользования и застройки муниципального образования «город Усолье-Сибирское».

Постановление мэра города от 18.10.2017г. № 14 «О назначении публичных слушаний по обсуждению проекта решения Думы города Усолье-Сибирское по внесению изменений в Правила землепользования и застройки муниципального образования «город Усолье-Сибирское» было опубликовано в газете «Официальное Усолье» от 20.10.2017г. № 39 и размещены на официальном сайте администрации города Усолье-Сибирское [www.usolie-sibirskoe.ru](http://www.usolie-sibirskoe.ru) в разделе «Дума города».

В целях информирования жителей города о проведении публичных слушаний информация была размещена:

- в газете «Усольская городская газета»: от 23.11.2017г. № 47 (1019), от 30.11.2017г. № 48 (1020), от 07.12.2017г. № 49 (1021), 14.12.2017г. № 50 (1022);

- в газете «Земля Усольская» от 22.11.2017г. № 47 (619).

В здании городской администрации по адресу: Российская Федерация, Иркутская область, г. Усолье-Сибирское, ул. Ватутина, д. 10 был оформлен стенд, где размещались информационные материалы по внесению изменений в Правила землепользования и застройки муниципального образования «город Усолье-Сибирское».

В администрации города в кабинетах №№ 33 «а», 34 были подготовлены рабочие места для жителей города, желающих ознакомиться с материалами по внесению изменений в Правила землепользования и застройки муниципального образования «город Усолье-Сибирское».

Мнения и рекомендации по обсуждению проекта «О внесении изменений в Правила землепользования и застройки муниципального образования «город Усолье-Сибирское» принимались по адресу: г. Усолье-Сибирское, ул. Ватутина, 10, кабинеты 33 «а», 34, до 17.00 часов 19 декабря 2017г.

На начало публичных слушаний зарегистрировано 23 участника публичных слушаний.

Ведущий публичных слушаний – Смирнова Евгения Олеговна – начальник отдела архитектуры и градостроительства администрации города Усолье-Сибирское.

Секретарь публичных слушаний – Вильданова Юлия Юрьевна – ведущий специалист отдела архитектуры и градостроительства администрации города.

С информацией по проекту решения городской Думы «О внесении изменений в Правила землепользования и застройки муниципального образования «город Усолье-Сибирское» выступила Смирнова Евгения Олеговна – начальник отдела архитектуры и градостроительства администрации города.

В ходе проведения публичных слушаний по проекту решения городской Думы «О внесении изменений в Правила землепользования и застройки муниципального образования «город Усолье-Сибирское» предложений не поступило.

Заслушав 20.12.2017г. информацию по проекту решения городской Думы «О внесении изменений в Правила землепользования и застройки муниципального образования «город Усолье-Сибирское» участники публичных слушаний (на момент голосования в зале присутствовало 23 человека) приняли решение: рекомендовать Думе города Усолье-Сибирское принять проект решения Думы города Усолье-Сибирское «О внесении изменений в Правила землепользования и застройки муниципального образования «город Усолье-Сибирское».

Голосовали:

«За» - 23,

«Против» - 0,

«Воздержалось» - 0.

**Мэр города Усолье-Сибирское**

**М.В. Торпоккин**

**РОССИЙСКАЯ ФЕДЕРАЦИЯ  
Иркутская область  
Муниципальное образование «город Усолье-Сибирское»  
ПУБЛИЧНЫЕ СЛУШАНИЯ  
РЕШЕНИЕ**

**от 20.12.2017г.**
**Об обсуждении проекта решения городской Думы «О внесении изменений в Правила землепользования и застройки муниципального образования «город Усолье-Сибирское»**

Заслушав информацию начальника отдела архитектуры и градостроительства администрации города Смирновой Е.О. по проекту решения городской Думы «О внесении изменений в Правила землепользования и застройки муниципального образования «город Усолье-Сибирское», утвержденные решением городской Думы от 07.09.2016г. № 60/6», участники публичных слушаний

**РЕШИЛИ:**

Рекомендовать Думе города Усолье-Сибирское принять проект решения Думы города Усолье-Сибирское «О внесении изменений в Правила землепользования и застройки муниципального образования «город Усолье-Сибирское».

**Ведущий публичных слушаний, начальник отдела архитектуры и градостроительства администрации города Усолье-Сибирское**

**Е.О. Смирнова**

**Российская Федерация  
Иркутская область  
Администрация города Усолье-Сибирское  
ПОСТАНОВЛЕНИЕ**

**от 09.01.2018 № 2**
**О принятии решения о подготовке документации по планировке территории в районе ул. Плеханова г. Усолье-Сибирское Иркутской области Российской Федерации**

Рассмотрев обращение гр. Кормильцевой Н.Н. № К-4359 от 25.12.2017г. о подготовке документации по планировке территории в районе ул. Плеханова г. Усолье-Сибирское Иркутской области Российской Федерации, в соответствии со ст. 41, 42, 43, 45, 46 Градостроительного кодекса Российской Федерации, руководствуясь Правилами землепользования и застройки муниципального образования «город Усолье-Сибирское», утвержденными решением городской Думы от 07.09.2016 г. № 60/6, ст.ст. 28, 55 Устава муниципального образования «город Усолье-Сибирское», администрация города Усолье-Сибирское

**ПОСТАНОВЛЯЕТ:**

1. Принять решение о подготовке проекта межевания территории в составе проекта планировки территории в районе ул. Плеханова г. Усолье-Сибирское Иркутской области Российской Федерации на основании предложения гр. Кормильцевой Н.Н.

**РОССИЙСКАЯ ФЕДЕРАЦИЯ  
Иркутская область  
Муниципальное образование «город Усолье-Сибирское»**

**Рабочая комиссия по подготовке и проведению публичных слушаний по обсуждению проекта решения городской Думы «О внесении изменений в Правила землепользования и застройки муниципального образования «город Усолье-Сибирское», утвержденные решением городской Думы от 07.09.2016г. № 60/6»**

**РЕЗУЛЬТАТЫ ПУБЛИЧНЫХ СЛУШАНИЙ**

В соответствии с Федеральным законом от 06.10.2003 г. № 131-ФЗ «Об общих принципах организации местного самоуправления в Российской Федерации», Уставом муниципального образования «город Усолье-Сибирское», положением «О порядке организации и проведения публичных слушаний в городе Усолье-Сибирское»,



2. Рекомендовать гр. Кормильцевой Н.Н. обеспечить подготовку проекта межевания территории в составе проекта планировки территории в районе ул. Плеханова г. Усолье-Сибирское Иркутской области Российской Федерации.

3. Опубликовать настоящее решение в газете «Официальное Усолье» и разместить на официальном сайте администрации города Усолье-Сибирское в информационно-телекоммуникационной сети «Интернет» (www.usolie-sibirskoe.ru).

4. Настоящее решение вступает в силу со дня официального опубликования и действует в течение одного года.

Мэр города

М.В. Торочкин

Российская Федерация  
Иркутская область  
Муниципальное образование «город Усолье-Сибирское»  
МЭР  
ПОСТАНОВЛЕНИЕ

от 10.01.2018 № 1

О назначении публичных слушаний по обсуждению вопроса предоставления разрешения на отклонение от предельных параметров разрешенного строительства, реконструкции объектов капитального строительства

С целью выявления мнения жителей города Усолье-Сибирское по вопросу предоставления разрешения на отклонение от предельных параметров разрешенного строительства, реконструкции объектов капитального строительства в соответствии со ст. 40 Градостроительного кодекса Российской Федерации, руководствуясь Правилами землепользования и застройки муниципального образования «город Усолье-Сибирское», утвержденными решением городской Думы от 07.09.2016г. №60/6, ст.ст. 28, 53 Устава муниципального образования «город Усолье-Сибирское»

ПОСТАНОВЛЯЮ:

1. Назначить публичные слушания по вопросу предоставления разрешения на отклонение от предельных параметров разрешенного строительства, реконструкции объектов капитального строительства на земельном участке, расположенном: Российской Федерации, Иркутская область, г. Усолье-Сибирское, ул. Чайковского, 14, с кадастровым номером 38:31:000049:247, в части изменения минимальных отступов от границ земельного участка до 0 м на 17.01.2018 года в 11-00 часов в актовом зале администрации города Усолье-Сибирское по адресу: Российская Федерация, Иркутская область, г. Усолье-Сибирское, ул. Ватутина, 10, 2 этаж.

2. Предложить жителям города Усолье-Сибирское мнения и рекомендации по вопросу предоставления разрешения на отклонение от предельных параметров разрешенного строительства, реконструкции объектов капитального строительства, направлять по адресу: город Усолье-Сибирское, ул. Ватутина, 10, кабинет 34 до 17.00 часов 16 января 2018 года.

3. Создать рабочую комиссию по вопросу предоставления разрешения на отклонение от предельных параметров разрешенного строительства, реконструкции объектов капитального строительства, в следующем составе:

Смирнова Е.О. – начальник отдела архитектуры и градостроительства администрации города, председатель комиссии;  
Вильданова Ю.Ю. – ведущий специалист отдела архитектуры и градостроительства администрации города, секретарь комиссии;  
Тютрин Д.Г., заместитель главы администрации города Усолье-Сибирское – председатель комитета по городскому хозяйству;  
Трофимова И.А. - заместитель начальника управления по социально-экономическим вопросам администрации города Усолье-Сибирское;  
Караулова С.А. - главный специалист отдела архитектуры и градостроительства администрации города;

Епишкина И.А. - главный специалист отдела архитектуры и градостроительства администрации города;  
Жакина О.Н., - начальник отдела по взаимодействию с общественностью и аналитической работе аппарата администрации города;  
Никоварж И.В. - главный специалист отдела имущественных и земельных отношений КУМИ;

Филипенко Т.В.- начальник юридического отдела администрации города;  
Шаипова Л.Р. - председатель комитета по управлению муниципальным имуществом администрации города.

4. В случае отсутствия членов рабочей комиссии по причине болезни, командировки, отпуска, считать членами рабочей комиссии работников, замещающих их во время отсутствия.

5. Комиссии приступить к работе 12 января 2018г. в 10.00 часов

6. Опубликовать настоящее постановление в газете «Официальное Усолье».

М.В. Торочкин

Российская Федерация  
Иркутская область  
Администрация города Усолье-Сибирское  
ПОСТАНОВЛЕНИЕ

от 26.12.2017 № 2800

Об утверждении проекта планировки и проекта межевания территории в районе ул. Коростова - ул. Менделеева – ул. Химическая г. Усолье-Сибирское Иркутской области Российской Федерации

В соответствии со статьей 45, 46 Градостроительного кодекса Российской Федерации, с Федеральным законом от 06.10.2003 года № 131-ФЗ «Об общих принципах организации местного самоуправления в Российской Федерации», принимая во внимание генеральный план муниципального образования «город Усолье-Сибирское», утвержденный решением Думы города Усолье-Сибирское от 17.07.2009г. № 43/4, Правила землепользования и застройки муниципального образования «город Усолье-Сибирское», утвержденные решением Думы города Усолье-Сибирское от 07.09.2016 г. № 60/6, руководствуясь статьями 28, 55 Устава муниципального образования «город Усолье-Сибирское», администрация города Усолье-Сибирское

ПОСТАНОВЛЯЕТ:

1. Утвердить проект планировки и проект межевания территории, расположенной в районе ул. Коростова - ул. Менделеева – ул. Химическая г. Усолье-Сибирское Иркутской области Российской Федерации.

2. Опубликовать настоящее постановление в газете «Официальное Усолье» и разместить на официальном сайте администрации города Усолье-Сибирское в информационно-телекоммуникационной сети «Интернет» (www.usolie-sibirskoe.ru).

3. Настоящее постановление вступает в силу со дня официального опубликования в газете «Официальное Усолье».

Мэр города

М.В. Торочкин

Открытое акционерное общество, «Государственный проектно-изыскательский институт земельно-кадастровых съемок имени П.Р.Поповича»  
(ОАО «Госземкадстресъемка» – ВИСХАГИ)

ВОСТОЧНО-СИБИРСКИЙ ФИЛИАЛ  
Усольский отдел

Утвержден постановлением администрации г. Усолье-Сибирское от 26 января 2018г. № 2800

**ПРОЕКТ ПЛАНИРОВКИ И МЕЖЕВАНИЯ ТЕРРИТОРИИ**

Местоположение: в районе ул. Коростова – ул. Менделеева – ул. Химическая, г. Усолье-Сибирское, Иркутской области

Заказчик: председатель УСТОО ОЗЖ «Надежда» Науменко Елена Владиславовна

Начальник Усольского отдела: \_\_\_\_\_ Селев А.Г.  
м.п.

г. Усолье-Сибирское - 2017 г.

	Содержание	№ страницы чертежа
<b>Том 1.</b>	<b>Проект планировки и межевания территории. Основная часть (утверждаемая)</b>	
<b>Часть 1.1</b>	<b>Проект планировки территории</b>	
	Пояснительная записка: 1. Сведения о целях и задачах документации по планировке территории. 2. Исходные данные для разработки проекта планировки и межевания территории 3. Определение границ земельных участков. 4. Сведения о границах земельных участков, образуемых в результате перераспределения. 5. Сведения о зонах действия публичных сервитутов. 6. Сведения об особо охраняемых природных территориях 7. Заключение	3-7
	<b>Графические материалы:</b> Ситуационный план	Чертеж 1
	Фрагмент правил землепользования и застройки г. Усолье-Сибирское	Чертеж 2
	План планировки территории	Чертеж 3
<b>Часть 1.2</b>	<b>Проект межевания территории</b>	
	<b>Графические материалы:</b> План межевания территории План границ земельного участка образуемого в соответствии с проектом межевания территории	Чертеж 4 Чертеж 5
	Приложения	

**Пояснительная записка к проекту планировки и межевания территории**

**1. Сведения о целях и задачах документации по планировке территории.**

Подготовка проекта планировки и межевания территории осуществляется применительно к застроенной территории, расположенной в районе ул. Коростова – ул. Менделеева – ул. Химическая, г. Усолье-Сибирское, Иркутской области.

Проект планировки и межевания территории, разработан ОАО «Госземкадстресъемка» - ВИСХАГИ на основании:

1. Договора У.032/2017 от 13.03.17г.

2. Постановления администрации города Усолье-Сибирское №1197 от 29.05.2017г. «О принятии решения о подготовке документации по планировке территории в районе ул. Коростова – ул. Менделеева – ул. Химическая, г. Усолье-Сибирское, Иркутской области»

Подготовка проекта планировки и межевания территории осуществляется в целях установления границ застроенных земельных участков. Границы и размер земельных участков определяются в соответствии с требованиями Правил землепользования и застройки муниципального образования «город Усолье-Сибирское».

Проект планировки и межевания территории в районе ул. Коростова – ул. Менделеева – ул. Химическая, г. Усолье-Сибирское, Иркутской области состоит из основной части, которая подлежит утверждению и материалов по ее обоснованию. Материалы по обоснованию проекта планировки территории включают в себя материалы в графической форме и пояснительную записку.

**2. Исходные данные для разработки проекта планировки и межевания территории**

– Градостроительный кодекс Российской Федерации (№ 190-ФЗ от 29.12.2004 г.);

– Земельный кодекс Российской Федерации (№ 136-ФЗ от 25.10.2001г.);

– Федеральный закон от 20 марта 2011 г. № 41-ФЗ «О внесении изменений в градостроительный кодекс РФ и отдельные законодательные акты РФ в части вопросов территориального планирования»;

– Правила землепользования и застройки муниципального образования «город Усолье-Сибирское». Карта градостроительного зонирования

– Кадастровый план территории № 3800/601/17-515200 от 30.06.2017г.

Проект разработан на топографической съемке масштаба и 1:2000, полученной в фонде администрации г. Усолье-Сибирское. Графические материалы в основной части и в материалах по обоснованию представлены в масштабе 1:2000 на бумажном носителе.

**3. Определение границ земельных участков.**

На застроенных территориях размеры земельных участков определяются в соответствии с действующими градостроительными нормативами, нормами предоставления земельных участков и градостроительными регламентами, установленными правилами землепользования и застройки.

Определение размера земельного участка осуществляется на основании градостроительных нормативов в соответствии с Правилами землепользования и застройки Муниципального образования города Усолье-Сибирское.

Проектируемый земельный участок :ЗУ1 образуется путем перераспределения земельного участка с кадастровым номером 38.31.000007:659 и земель находящихся в государственной или муниципальной собственности. Территория, включаемая в состав образуемого в результате перераспределения земельного участка, сформирована согласно существующему землепользованию, на основании произведенных топографо-геодезических измерений, а так же в соответствии с данными единого государственного кадастра недвижимости. Согласно Правил землепользования и застройки муниципального образования города Усолье-Сибирское, данный проектируемый земельный участок расположен в территориальной зоне ОДЗ-1 (Зона делового, общественного и коммерческого назначения). Проектом планировки и межевания территории земельному участку устанавливается вид разрешенного использования: «Ветеринарное обслуживание 3.10.». Код 3.10. вида разрешенного использования земельного участка, установлен приказом Министерства экономического развития РФ от 1.09.2014г. №540 "Об утверждении к классификатора видов разрешенного использования земельных участков". Для данного вида разрешенного использования Правилами землепользования и застройки предельные максимальные (минимальные) размеры земельных участков не установлены.

**4. Сведения о границах земельных участков, образуемых в результате перераспределения.**

Сведения о характеристиках вновь образуемых и уточняемых земельных участках представлены в таблицах 1, 2.

**Общие сведения по образуемым земельным участкам**

Таблица 1

Условный номер земельного участка	Местоположение	Разрешенное использование	Общая площадь исходных земельных участков, м2	Площадь части территории муниципального образования, включаемых в состав образуемого земельного участка, м2	Площадь образуемого земельного участка, м2
:ЗУ1	Российская Федерация, Иркутская область, г. Усолье-Сибирское, в 900 метрах северо-западе от перекрестка ул. Коростова и ул. Менделеева	Ветеринарное обслуживание 3.10.	6000	1120	7120

Каталог координат земельных участков в системе МСК-38, зона 3  
Таблица 2

№	:ЗУ1	
	X	Y
1	438380.52	3290106.06
2	438350.02	3290141.85
3	438312.76	3290175.92
4	438300.62	3290156.96
5	438279.45	3290123.79
6	438269.40	3290106.93
7	438274.30	3290097.51
8	438301.75	3290051.22
9	438339.32	3290077.28
1	438380.52	3290106.06

**5. Сведения о зонах действия публичных сервитутов.**

Согласно ст.23 Земельного кодекса РФ может устанавливаться право ограниченного пользования чужим земельным участком (сервитут).

Границы зон действия публичных сервитутов для обеспечения беспрепятственного подхода или подъезда ко всем без исключения земельным участкам, сохранности и создания нормальных условий эксплуатации объектов инженерно-технического обеспечения устанавливаются по части проездов, а также в соответствии с границами охранных зон, с учетом принципа наименьшего обременения для земельного участка, в отношении которого он устанавливается.

Настоящим проектом установление публичных сервитутов не предусмотрено.

**6. Сведения об особо охраняемых природных территориях**

Согласно данных генерального плана, утвержденного Решением городской Думы муниципального образования города Усолье-Сибирское от 17.07. 2009 г. №43/4, территория в районе проектируемых земельных участков находится вне особо охраняемых природных территорий федерального, регионального и местного значения.

**7. Заключение**

В результате подготовки проекта планировки и проекта межевания территории в его составе, были установлены красные линии, отделяющие территории общего пользования от застроенной территории, границы подлежащих образованию земельных участков, установлены границы зон с особыми условиями использования территорий. Разработаны чертежи проектов планировки и межевания территории в М 1:2000 и 1:500 на основе топографической съемки территории.

**СПИСОК ИСПОЛЪЗУЕМЫХ НОРМАТИВНО-ТЕХНИЧЕСКИХ ДОКУМЕНТОВ**

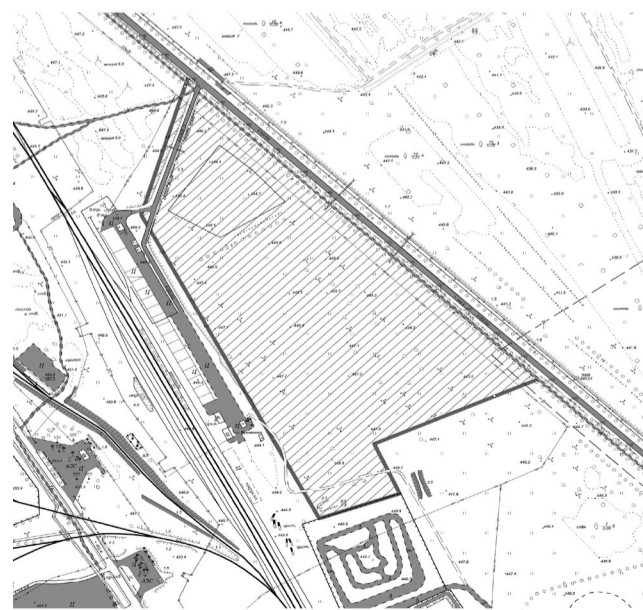
1. Градостроительный кодекс РФ;
2. Земельный кодекс РФ;
3. Федеральный закон от 10.01.2002г. №7-ФЗ «Об охране окружающей среды»;
4. Федеральный закон от 21.02.1992г. №2395-1 «О недрах».
5. СП 42.13330.2011 "Градостроительство. Планировка и застройка городских и сельских поселений";
6. СНиП 11-04-2003 «Инструкция о порядке разработки, согласования экспертизы и утверждения градостроительной документации».
7. «Технический регламент о требованиях пожарной безопасности» от 22 июля 2008 г. N 123-ФЗ;
8. СанПиН 2.2.1/2.1.1.1200-03 «Санитарно-защитные зоны и санитарная классификация предприятий, сооружений и иных объектов»;
9. «Правила установления охранных зон объектов электросетевого хозяйства и особых условий использования земельных участков, расположенных в границах таких зон», утвержденными постановлением Правительства Российской Федерации от 24 февраля 2009 года № 160.

Кадастровый инженер \_\_\_\_\_ /Косырев Н.В./  
должность м.п. подпись

**ПРОЕКТ ПЛАНИРОВКИ ТЕРРИТОРИИ**

**Графические материалы**

**Ситуационный план**



**Условные обозначения:**

— граница территории, применительно к которой разработан проект планировки и межевания территории

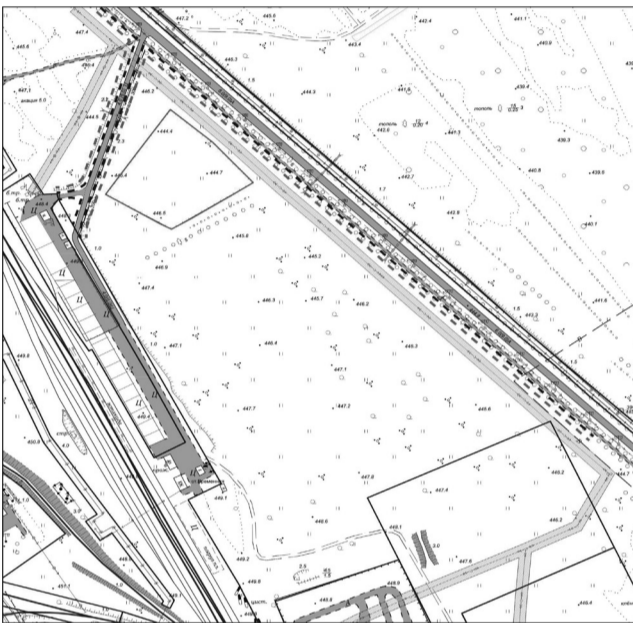


Фрагмент правил землепользования и застройки г. Усолье-Сибирское



- Условные обозначения: - граница территории, применительно к которой разработан проект планировки и межевания территории; - Зоны озеленения санитарно-защитных зон, санитарных разрывов; - Зоны промышленных объектов IV, V класса опасности; - Зоны делового, общественного и коммерческого назначения; - Зоны объектов и сооружений физической культуры и спорта; - Зоны объектов городского транспорта

ПЛАН ПЛАНИРОВКИ ТЕРРИТОРИИ



- Условные обозначения: - границы проектируемых земельных участков; - территория объекта землепользования; - здания, строения; - границы земельных участков, зарегистрированных в ГКН; - красные линии улиц; - отступы от красных линий улиц; - граница охранной зоны ЛЭП высокого напряжения

часть 1.2

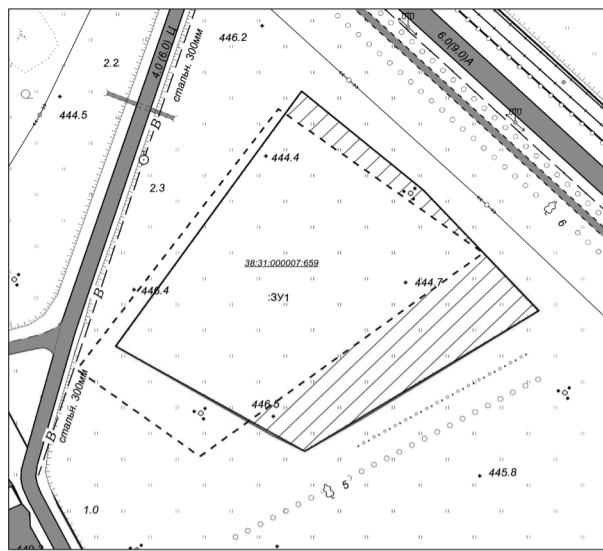
ПРОЕКТ МЕЖЕВАНИЯ ТЕРРИТОРИИ

Графические материалы

Российская Федерация Иркутская область Администрация города Усолье-Сибирское ПОСТАНОВЛЕНИЕ

от 13.12.2017 № 2689 О функционировании муниципального звена муниципального образования «город Усолье-Сибирское» территориальной Подсистемы единой государственной системы предупреждения и ликвидации чрезвычайных ситуаций Иркутской области

ПЛАН МЕЖЕВАНИЯ ТЕРРИТОРИИ



Условные обозначения:

- граница проектируемых земельных участков; - граница земельного участка, ликвидируемая при проведении кадастровых работ; - граница кадастрового квартала; - земельный участок образованный из земель МО и участвующий в перераспределении; - кадастровый номер земельного участка, который ликвидируется при проведении кадастровых работ; - кадастровый номер или обозначение земельного участка

План границ земельного участка образуемого в соответствии с проектом межевания территории

Table with columns: Обозначение характерных точек границ, X, Y, Обозначение характерных точек границы, X, Y. Includes a diagram of the land parcel and a table of coordinates.

ственной системы предупреждения и ликвидации чрезвычайных ситуаций», руководствуясь ст.ст. 28, 55 Устава муниципального образования «город Усолье-Сибирское», администрация города Усолье-Сибирское

- ПОСТАНОВЛЯЕТ: 1. Утвердить перечень служб единой государственной системы предупреждения и ликвидации чрезвычайных ситуаций (далее - РСЧС) муниципального образования «город Усолье-Сибирское», а также силы и средства для реагирования на соответствующие чрезвычайные ситуации (приложение № 1). 2. Определить структурные подразделения администрации города базовой основой служб РСЧС, а в случаях, предусмотренных федеральным законодательством, территориальные подразделения федеральных органов исполнительной власти, органов исполнительной власти субъекта, осуществляющих свою деятельность на территории муниципального образования «город Усолье-Сибирское» (по согласованию). 3. Назначить руководителями служб РСЧС руководителей соответствующих структурных подразделений администрации города и органов управления федеральных органов исполнительной власти, органов исполнительной власти субъекта, осуществляющих свою деятельность на территории муниципального образования, в чьи полномочия входят вопросы предупреждения и ликвидации чрезвычайных ситуаций (по согласованию). 4. Руководителям предприятий и учреждений независимо от форм собственности, входящих в состав служб РСЧС определить дежурную диспетчерскую службу (далее - ДДС) (уполномоченное должностное лицо службы РСЧС (при отсутствии ДДС) ответственную (ответственного) за организацию взаимодействия с единой дежурно-диспетчерской службой (далее - ЕДДС). 5. Ввести руководителей служб РСЧС в состав комиссии по предупреждению и ликвидации чрезвычайных ситуаций и обеспечению пожарной безопасности муниципального образования (далее - КЧС и ПБ). 6. Создать рабочие группы в составе КЧС и ПБ по количеству служб РСЧС, в состав которых включить представителей подразделений администрации города, территориальных подразделений федеральных органов исполнительной власти, органов исполнительной власти субъекта, организаций, осуществляющих реагирование на риски чрезвычайных ситуаций на территории муниципального образования (по согласованию). 7. В режиме функционирования чрезвычайной ситуации определить рабочие группы основой создания межведомственного оперативного штаба (далее - МОШ) по ликвидации чрезвычайных ситуаций, согласно закрепленным рискам. 8. Руководство МОШ в период его работы возложить на заместителя мэра города, курирующего службу (службы) РСЧС (приложение № 2). 9. При отсутствии угрозы возникновения чрезвычайной ситуации на

Российская Федерация Иркутская область Администрация города Усолье-Сибирское

ПОСТАНОВЛЕНИЕ

от 19.05.2017 № 1197

О принятии решения о подготовке документации по планировке территории в районе ул. Коростова - ул. Менделеева - ул. Химическая, г. Усолье-Сибирское, Иркутской области

Рассмотрев обращение председателя УСГТО ОЗЖ «Надежда» Науменко Е.В. № 2238 от 12.05.2017г. о подготовке документации по планировке территории в районе ул. Коростова - ул. Менделеева - ул. Химическая, г. Усолье-Сибирское, Иркутской области, в соответствии со ст. 41, 42, 43, 45, 46 Градостроительного кодекса Российской Федерации №190-ФЗ от 29.12.2004г., руководствуясь Правилами землепользования и застройки муниципального образования «город Усолье-Сибирское», утвержденными решением городской Думы от 07.09.2016 г. № 60/6, ст.ст. 45, 55 Устава муниципального образования «город Усолье-Сибирское», администрация города Усолье-Сибирское

ПОСТАНОВЛЯЕТ:

- 1. Принять решение о подготовке проекта межевания территории в составе проекта планировки территории в районе ул. Коростова - ул. Менделеева - ул. Химическая, г. Усолье-Сибирское, Иркутской области на основании предложения председателя УСГТО ОЗЖ «Надежда» Науменко Е.В. 2. Рекомендовать председателю УСГТО ОЗЖ «Надежда» Науменко Е.В. обеспечить подготовку проекта межевания территории в составе проекта планировки территории в районе ул. Коростова - ул. Менделеева - ул. Химическая, г. Усолье-Сибирское, Иркутской области. 3. Опубликовать настоящее решение в газете «Официальное Усолье» и разместить на официальном сайте администрации города Усолье-Сибирское в информационно-телекоммуникационной сети «Интернет» (www.usolie-sibirskoe.ru). 4. Настоящее решение вступает в силу со дня официального опубликования и действует в течение одного года.

Глава администрации города Усолье-Сибирское О.П. Жилкин Копия верна: И.о. начальника отдела учета и архива администрации города Усолье-Сибирское М.А. Барика

территории муниципального образования службы РСЧС функционируют в режиме повседневной деятельности.

- 10. Решением мэра города для служб РСЧС может устанавливаться один из следующих режимов функционирования: - режим повышенной готовности - при угрозе возникновения чрезвычайных ситуаций; - режим чрезвычайной ситуации - при возникновении и ликвидации чрезвычайных ситуаций. 11. При введении для служб РСЧС повышенной готовности или режима чрезвычайной ситуации определяются: - обстоятельства, послужившие основанием для введения режима повышенной готовности или режима чрезвычайных ситуаций; - границы территории, на которой может возникнуть чрезвычайная ситуация, или границы зоны чрезвычайной ситуации; - силы и средства, привлекаемые к проведению мероприятий по предупреждению и ликвидации чрезвычайных ситуаций; - перечень мер по обеспечению защиты населения от чрезвычайной ситуации или организации работ по её ликвидации; - должностные лица, ответственные за осуществление мероприятий по предупреждению чрезвычайной ситуации, или руководитель ликвидации чрезвычайной ситуации. 12. При устранении обстоятельств, послуживших основанием для введения на территории муниципального образования повышенной готовности или режима чрезвычайной ситуации, установленные режимы функционирования для служб РСЧС отменяются. 13. Основными мероприятиями, проводимыми службами РСЧС, являются: 1) в режиме повседневной деятельности: - осуществление ежедневного обмена информацией с ЕДДС по линии ДДС или ответственных должностных лиц службы (при отсутствии ДДС); - поддержание органов управления и сил службы РСЧС в готовности; - разработка, своевременная корректировка и уточнение планов применения сил и средств службы РСЧС к ликвидации чрезвычайных ситуаций; - изучение потенциально опасных объектов и районов возможных последствий чрезвычайных ситуаций; - организация постоянного наблюдения и контроля за состоянием подведомственных объектов; - создание, восполнение и поддержание в состоянии постоянной готовности резервов материальных ресурсов; - осуществление контроля за выполнением мероприятий по предупреждению и ликвидации чрезвычайных ситуаций; - формирование и ведение паспорта территории; 2) в режиме повышенной готовности (при угрозе возникновения чрезвычайных ситуаций): - организация постоянного взаимодействия с ЕДДС по вопросам уточнения прогноза складывающейся обстановки; - усиление наблюдения и контроля за обстановкой на подведомственных объектах и территориях; - прогнозирование возможного возникновения чрезвычайных ситуаций и их масштабов; - уточнение принятых решений и ранее разработанных планов реагирования; - уточнение плана выдвигания сил, в район чрезвычайных ситуаций, сроки их готовности и прибытия; - проведение дополнительных расчетов по усилению группировки сил и средств службы; - проверка наличия и работоспособности средств связи; - усиление смены ДДС, введение круглосуточного дежурства ответственных должностных лиц службы (при отсутствии ДДС) при необходимости; - приведение в готовность сил и средств, предназначенных для ликвидации чрезвычайных ситуаций в соответствии с прогнозируемой обстановкой и уточнение им задач; - проверка готовности сил и средств службы к действиям; - организация и контроль проведения подготовительных мер по возможной защите населения; 3) в режиме чрезвычайной ситуации: - оповещение органа управления служб; - усиление смены ДДС, введение круглосуточного дежурства ответственных должностных лиц службы (при отсутствии ДДС); - организация постоянного взаимодействия с ЕДДС по вопросам уточнения прогноза о складывающейся обстановке; - приведение сил и средств службы в готовность к применению по предназначению; - направление сил и средств службы в район чрезвычайной ситуации; - прогнозирование возможной обстановки, подготовка предложений по действиям привлекаемых сил и средств и их наращиванию; - управление подчиненными силами, организация их всестороннего обеспечения в ходе проведения мероприятий по ликвидации последствий чрезвычайных ситуаций. 14. Опубликовать данное постановление в газете «Официальное Усолье». 15. Контроль за исполнением настоящего постановления оставляю за собой.

Мэр города М.В. Торопкин

Приложение № 1

Перечень служб РСЧС муниципального образования «город Усолье-Сибирское» с учётом закрепления рисков за существующими органами управления, сил и средств для реагирования на соответствующие риски ЧС

Table with 5 columns: № п/п, Наименование риска, Привлекаемые органы управления, должностные лица (ФОИВ, ОИВ субъекта, организации), Дежурные службы, ответственные должностные лица, Силы и средства муниципального района (городского округа) привлекаемые для ликвидации риска, Силы и средства (ФОИВ, ОИВ субъекта) привлекаемые для ликвидации риска.







35	Риск возникновения крупного града	- Комитет по городскому хозяйству администрации города; - Усольское подразделение филиала ОГУЭП «Облкоммуэнергосбыт»; - ТЭЦ-11 ПАО «Иркутскэнерго»; - ПАО Ростелеком (ЛТЦ Усольский район); - МУП ПО «ЭАТ»; - ООО «АкваСервис»	- диспетчер Усольского подразделения филиала ОГУЭП «Облкоммуэнергосбыт»; - диспетчер ТЭЦ-11 филиала ПАО «Иркутскэнерго»; - диспетчер МУП ПО «ЭАТ»; - диспетчер ООО «АкваСервис»; - руководитель ПАО Ростелеком (ЛТЦ Усольский район)	- Усольское подразделение филиала ОГУЭП «Облкоммуэнергосбыт»; - ТЭЦ-11 ПАО «Иркутскэнерго»; - ФГКУ «17 ОФПС Иркутской области» (ПСЧ-56 ФПС, ПСЧ-57 ФПС); - МО МВД России «Усольский»; - ПАО Ростелеком (ЛТЦ Усольский район); - МУП ПО «ЭАТ»; - ООО «АкваСервис»; - ОГБУЗ «УГБ»; - ООО «Лидер»; - ООО «Сибна»; - аварийные бригады управляющих компаний	- ОГБУ «Пожарно-спасательная служба Иркутской области»; - АМГ Главного управления МЧС России по Иркутской области
36	Риск возникновения сильного ветра, в т.ч. шквал, смерч	- Комитет по городскому хозяйству администрации города; - Усольское подразделение филиала ОГУЭП «Облкоммуэнергосбыт»; - ТЭЦ-11 ПАО «Иркутскэнерго»; - ПАО Ростелеком (ЛТЦ Усольский район); - МУП ПО «ЭАТ»; - ООО «АкваСервис»	- диспетчер Усольского подразделения филиала ОГУЭП «Облкоммуэнергосбыт»; - диспетчер ТЭЦ-11 филиала ПАО «Иркутскэнерго»; - диспетчер МУП ПО «ЭАТ»; - диспетчер ООО «АкваСервис»; - руководитель ПАО Ростелеком (ЛТЦ Усольский район)	- Усольское подразделение филиала ОГУЭП «Облкоммуэнергосбыт»; - ТЭЦ-11 ПАО «Иркутскэнерго»; - ФГКУ «17 ОФПС Иркутской области» (ПСЧ-56 ФПС, ПСЧ-57 ФПС); - МО МВД России «Усольский»; - ПАО Ростелеком (ЛТЦ Усольский район); - МУП ПО «ЭАТ»; - ООО «АкваСервис»; - ОГБУЗ «УГБ»; - ООО «Лидер»; - ООО «Сибна»; - аварийные бригады управляющих компаний	- ОГБУ «Пожарно-спасательная служба Иркутской области»; - АМГ Главного управления МЧС России по Иркутской области
<b>4. СЛУЖБА ЗАЩИТЫ И ЛИКВИДАЦИИ ЧС НА ОБЪЕКТАХ СТРОИТЕЛЬСТВА</b>					
<b>Руководитель службы: заместитель мэра – председатель комитета по городскому хозяйству администрации Тютрин Дмитрий Геннадьевич 8(39543)6-32-23</b>					
37	Риск обрушения зданий и сооружений	- Комитет по городскому хозяйству администрации города	- ДДС-101; - ДДС-102; - ДДС-103; - ДДС-104	- ФГКУ «17 ОФПС по Иркутской области»; - МО МВД России «Усольский»; - Усольское подразделение филиала ОГУЭП «Облкоммуэнергосбыт»; - ТЭЦ-11 филиала ПАО «Иркутскэнерго»; - ОГБУЗ «УГБ»; - МКУ «ГУКС»	- ОГБУ «Пожарно-спасательная служба Иркутской области»; - АМГ Главного управления МЧС России по Иркутской области
38	Риск падения строительных конструкций и механизмов	- Комитет по городскому хозяйству администрации города	- ДДС-101; - ДДС-102; - ДДС-103; - ДДС-104	- ФГКУ «17 ОФПС по Иркутской области»; - МО МВД России «Усольский»; - Усольское подразделение филиала ОГУЭП «Облкоммуэнергосбыт»; - ТЭЦ-11 филиала ПАО «Иркутскэнерго»; - ОГБУЗ «УГБ»; - МКУ «ГУКС»	- ОГБУ «Пожарно-спасательная служба Иркутской области»; - АМГ Главного управления МЧС России по Иркутской области
<b>5. СЛУЖБА МЕДИЦИНСКОЙ ЗАЩИТЫ И ПРОТИВОЭПИДЕМИОЛОГИЧЕСКИХ МЕРОПРИЯТИЙ</b>					
<b>Руководитель службы: главный врач ОГБУЗ «Усольская городская больница» Мельникова Наталья Сергеевна 8(39543)6-77-99</b>					
39	Риск возникновения особо опасных болезней (холера, чума, туляремия, сибирская язва, мелиоидоз, лихорадка Ласса, болезни, вызванные вирусами Мар-бурга и Эбола)	- Управление по социально-экономическим вопросам; - ОГБУЗ «Усольская городская больница»; - ОГБУЗ «Иркутская областная инфекционная клиническая больница»; - ФБУЗ «Центр гигиены и эпидемиологии в Иркутской области»	- ДДС-103; - руководитель ФБУЗ «Центр гигиены и эпидемиологии в Иркутской области»	- ОГБУЗ «УГБ»; - ОГБУЗ «Иркутская областная инфекционная клиническая больница»	- ФБУЗ «Иркутский областной центр медицины катастроф»; - ФГБУЗ «Центральная медико-санитарная часть № 28 Федерального медико-биологического агентства» (г.Ангарск); - Территориальный отдел межрегионального управления №51 Федерального агентства биологического агентства России (г.Ангарск)
40	Риск возникновения особо опасных кишечных инфекций (болезни I и II группы патогенности по СП 1.2.01 1-94)	- Управление по социально-экономическим вопросам; - ОГБУЗ «Усольская городская больница»; - ОГБУЗ «Иркутская областная инфекционная клиническая больница»; - ФБУЗ «Центр гигиены и эпидемиологии в Иркутской области»	- ДДС-103; - руководитель ФБУЗ «Центр гигиены и эпидемиологии в Иркутской области»	- ОГБУЗ «УГБ»; - ОГБУЗ «Иркутская областная инфекционная клиническая больница»	- ФБУЗ «Иркутский областной центр медицины катастроф»; - ФГБУЗ «Центральная медико-санитарная часть № 28 Федерального медико-биологического агентства» (г.Ангарск); - Территориальный отдел межрегионального управления №51 Федерального агентства биологического агентства России (г.Ангарск)
41	Риск возникновения инфекционных заболеваний людей невыясненной этиологии	- Управление по социально-экономическим вопросам; - ОГБУЗ «Усольская городская больница»; - ОГБУЗ «Иркутская областная инфекционная клиническая больница»; - ФБУЗ «Центр гигиены и эпидемиологии в Иркутской области»	- ДДС-103; - руководитель ФБУЗ «Центр гигиены и эпидемиологии в Иркутской области»	- ОГБУЗ «УГБ»; - ОГБУЗ «Иркутская областная инфекционная клиническая больница»	- ФБУЗ «Иркутский областной центр медицины катастроф»; - ФГБУЗ «Центральная медико-санитарная часть № 28 Федерального медико-биологического агентства» (г.Ангарск); - Территориальный отдел межрегионального управления №51 Федерального агентства биологического агентства России (г.Ангарск)
42	Риск возникновения отравления людей	- Управление по социально-экономическим вопросам; - ОГБУЗ «Усольская городская больница»; - ОГБУЗ «Иркутская областная инфекционная клиническая больница»; - ФБУЗ «Центр гигиены и эпидемиологии в Иркутской области»	- ДДС-103; - руководитель ФБУЗ «Центр гигиены и эпидемиологии в Иркутской области»	- ОГБУЗ «УГБ»; - ОГБУЗ «Иркутская областная инфекционная клиническая больница»	- ФБУЗ «Иркутский областной центр медицины катастроф»; - ФГБУЗ «Центральная медико-санитарная часть № 28 Федерального медико-биологического агентства» (г.Ангарск); - Территориальный отдел межрегионального управления №51 Федерального агентства биологического агентства России (г.Ангарск)
43	Риск возникновения эпидемии	- Управление по социально-экономическим вопросам; - ОГБУЗ «Усольская городская больница»; - ОГБУЗ «Иркутская областная инфекционная клиническая больница»; - ФБУЗ «Центр гигиены и эпидемиологии в Иркутской области»	- ДДС-103; - руководитель ФБУЗ «Центр гигиены и эпидемиологии в Иркутской области»	- ОГБУЗ «УГБ»; - ОГБУЗ «Иркутская областная инфекционная клиническая больница»	- ФБУЗ «Иркутский областной центр медицины катастроф»; - ФГБУЗ «Центральная медико-санитарная часть № 28 Федерального медико-биологического агентства» (г.Ангарск); - Территориальный отдел межрегионального управления №51 Федерального агентства биологического агентства России (г.Ангарск)
<b>6. СЛУЖБА ПО ОХРАНЕ ОКРУЖАЮЩЕЙ СРЕДЫ И ХИМИЧЕСКОЙ ЗАЩИТЫ</b>					
<b>Руководитель службы: заместитель мэра города – председатель комитета по городскому хозяйству администрации Тютрин Дмитрий Геннадьевич 8(39543)6-32-23</b>					
44	Риск возникновения аварий на химически опасных объектах: без выхода АХОВ за пределы объекта;	- Енисейского управления Федеральной службы по экологическому, технологическому и атомному надзору Ростехнадзора; - Территориальный отдел Управления Ростехнадзора по Иркутской области в г. Усолье-Сибирское и Усольском районе; - АО «Усолье-Сибирский ХФЗ»; - ООО «Усолье-Сибирский Силикон»;	- диспетчер АО «Усолье-Сибирский ХФЗ» - диспетчер ООО «Усолье-Сибирский Силикон»	- АСФ объекта (или АСС по договору); - ФБУЗ «Центр гигиены и эпидемиологии в г.Усолье-Сибирское и Усольском районе»; - ФГКУ «17 ОФПС по Иркутской области»; - МО МВД России «Усольский»; - Территориальный отдел Управления Ростехнадзора по Иркутской области в г. Усолье-Сибирское и Усольском районе; - ОГБУЗ «УГБ»	- ОГБУ «Пожарно-спасательная служба Иркутской области»; - АМГ Главного управления МЧС России по Иркутской области; - Енисейского управления Федеральной службы по экологическому, технологическому и атомному надзору Ростехнадзора; - Управление федеральной службы по надзору в сфере природопользования (РОСПРИРОДНАДЗОР) по Иркутской области;
45	Риск возникновения аварий, связанных с разливом нефти и нефтепродуктов	- ФГКУ комбинат «Прибайкалье» - ТЭЦ-11 ПАО «Иркутскэнерго» - Енисейского управления Федеральной службы по экологическому, технологическому и атомному надзору Ростехнадзора; - Территориальный отдел Управления Ростехнадзора по Иркутской области в г.Усолье-Сибирское и Усольском районе;	- диспетчер ФГКУ комбинат «Прибайкалье» - диспетчер ТЭЦ-11 ПАО «Иркутскэнерго»	- АСФ объекта (или АСС по договору); - ФГКУ «17 ОФПС по Иркутской области»; - МО МВД России «Усольский»; - Территориальный отдел Управления Ростехнадзора по Иркутской области в г. Усолье-Сибирское и Усольском районе; - ОГБУЗ «УГБ»	- ОГБУ «Пожарно-спасательная служба Иркутской области»; - АМГ Главного управления МЧС России по Иркутской области; - Енисейского управления Федеральной службы по экологическому, технологическому и атомному надзору Ростехнадзора; - Управление федеральной службы по надзору в сфере природопользования (РОСПРИРОДНАДЗОР) по Иркутской области;
46	Риск возникновения аварий на ПЖВО с распространением опасных факторов за пределы объекта	- ООО «Усолье-Сибирский Силикон»	- диспетчер ООО «Усолье-Сибирский Силикон»	АСФ объекта (или АСС по договору); - ФГКУ «17 ОФПС по Иркутской области»; - МО МВД России «Усольский» - ОГБУЗ «УГБ»	- ОГБУ «Пожарно-спасательная служба Иркутской области»; - АМГ Главного управления МЧС России по Иркутской области;
47	Риск возникновения аварий на ПЖВО в пределах объекта	- АО «Усолье-Сибирский ХФЗ» - ТЭЦ-11 ПАО «Иркутскэнерго» - ФГКУ комбинат «Прибайкалье» - Енисейского управления Федеральной службы по экологическому, технологическому и атомному надзору Ростехнадзора;	- диспетчер АО «Усолье-Сибирский ХФЗ» - диспетчер ФГКУ комбинат «Прибайкалье» - диспетчер ТЭЦ-11 ПАО «Иркутскэнерго»	- АСФ объекта (или АСС по договору); - ФГКУ «17 ОФПС по Иркутской области»; - МО МВД России «Усольский» - ОГБУЗ «УГБ»	- ОГБУ «Пожарно-спасательная служба Иркутской области»; - АМГ Главного управления МЧС России по Иркутской области
48	Риск загрязнения воздуха связанный с нарушением технологического процесса или задымления вследствие лесных пожаров	- ФБУЗ «Центр гигиены и эпидемиологии в Иркутской области»; - Территориальный отдел Управления Ростехнадзора по Иркутской области в г.Усолье-Сибирское и Усольском районе	- ДДС-101;	- ТО АЛК по Усольскому району; - УФ ОГАО «Ангарское лесохозяйственное объединение»; - ФГКУ «17 ОФПС по Иркутской области»; - МО МВД России «Усольский»; - ОГБУЗ «УГБ»	- ОГБУ «Пожарно-спасательная служба Иркутской области»; - АМГ Главного управления МЧС России по Иркутской области
49	Риск возникновения аномально жарких температур	- ФБУЗ «Центр гигиены и эпидемиологии в Иркутской области»	- ДДС-103	- ОГБУЗ «УГБ»; - ФГКУ «17 ОФПС по Иркутской области»	
50	Риск загрязнения (загрязнения) ресурсов	- Ангаро-Байкальское ТУ Федерального агентства по рыболовству МРО по г. Усолье-Сибирское; - Управление федеральной службы по надзору в сфере природопользования (РОСПРИРОДНАДЗОР) по Иркутской области; - ФБУЗ «Центр гигиены и эпидемиологии в Иркутской области»; - ФГКУ «17 ОФПС по Иркутской области»; - Усольский инспекторский участок ГИМС МЧС России по Иркутской области;	- ДДС-101	- ФБУЗ «Центр гигиены и эпидемиологии в Иркутской области»; - Усольский инспекторский участок ФКУ «Центр ГИМС МЧС России по Иркутской области»; - ФГКУ «17 ОФПС по Иркутской области»; - Ангаро-Байкальское ТУ Федерального агентства по рыболовству МРО по г. Усолье-Сибирское	- Управление федеральной службы по надзору в сфере природопользования Управление федеральной службы по надзору в сфере природопользования (РОСПРИРОДНАДЗОР) по Иркутской области; - ОГБУ «Пожарно-спасательная служба Иркутской области»; - АМГ Главного управления МЧС России по Иркутской области
51	Риск возникновения землетрясений	- Усольское подразделение филиала ОГУЭП «Облкоммуэнергосбыт»; - ТЭЦ-11 филиала ПАО «Иркутскэнерго»; - ООО «Сибна»; - ООО «Лидер»; - Усольегазгаз ОАО «Иркутскгаз»; - ФГКУ «17 ОФПС по Иркутской области»; - МО МВД России «Усольский»; - ОГБУЗ «УГБ»; - МКУ «ГУКС»; - МУП ПО «ЭАТ»; - ПАО Ростелеком (ЛТЦ Усольский район); - ООО «АкваСервис»; - Территориальный отдел Управления Ростехнадзора по Иркутской области в г. Усолье-Сибирское и Усольском районе	- ДДС-101	- ФГКУ «17 ОФПС по Иркутской области»; - МО МВД России «Усольский»; - Усольское подразделение филиала ОГУЭП «Облкоммуэнергосбыт»; - ТЭЦ-11 филиала ПАО «Иркутскэнерго»; - ООО «Сибна»; - ООО «Лидер»; - Усольегазгаз ОАО «Иркутскгаз»; - ОГБУЗ «УГБ»; - МКУ «ГУКС»; - МУП ПО «ЭАТ»; - ПАО Ростелеком (ЛТЦ Усольский район); - ООО «АкваСервис»; - аварийные бригады управляющих компаний	- ОГБУ «Пожарно-спасательная служба Иркутской области»; - АМГ Главного управления МЧС России по Иркутской области;
<b>7. СЛУЖБА ЭВАКУАЦИИ И ОБЕСПЕЧЕНИЯ ФУНКЦИОНИРОВАНИЯ ПВР</b>					
<b>Руководитель службы: руководитель аппарата администрации Нигматзянова София Константиновна 8(39543)6-33-01</b>					
52	Все риски	Управление по социально-экономическим вопросам администрации; Комитет по городскому хозяйству администрации города	- руководитель аппарата администрации города – председатель ЭК муниципального образования «город Усолье-Сибирское»	МУП ПО «ЭАТ»; - ПВР; - отдел предпринимательства и потребительского рынка; - отдел образования;	
<b>8. СЛУЖБА ИНФОРМИРОВАНИЯ И ОПОВЕЩЕНИЯ НАСЕЛЕНИЯ</b>					
<b>Руководитель службы: начальник ЛТЦ (Усольский район) Иркутского филиала ПАО «Ростелеком» Ангарского центра телекоммуникаций Фадеев Павел Николаевич 8(39543)6-58-57</b>					
53	Все риски		- руководитель ПАО Ростелеком (ЛТЦ Усольский район)	- аварийные бригады ПАО Ростелеком (ЛТЦ Усольский район)	ПАО Ростелеком
<b>9. СЛУЖБА ПО ОЦЕНКЕ УЩЕРБА ОТ ЧС И ОКАЗАНИЮ СОЦИАЛЬНОЙ ПОМОЩИ НАСЕЛЕНИЮ</b>					
<b>Руководитель службы: первый заместитель мэра города – начальник управления по социально-экономическим вопросам Панькова Людмила Николаевна 8(39543)6-34-56</b>					
54	Все риски	Управление по социально-экономическим вопросам администрации	- заместитель начальника управления по социально-экономическим вопросам	- экономический отдел администрации; - отдел предпринимательства и потребительского рынка; - отдел образования; - комитет по городскому хозяйству администрации города; - комитет по финансам администрации; - комитет по управлению муниципальным имуществом	
<b>10. СЛУЖБА ОХРАНЫ ОБЩЕСТВЕННОГО ПОРЯДКА И БЕЗОПАСНОСТИ ДОРОЖНОГО ДВИЖЕНИЯ</b>					
<b>Руководитель службы: начальник МО МВД России «Усольский» Кузнецов Александр Владимирович 8(39543)6-30-33</b>					
55	Все риски	МО МВД России «Усольский»	- ДДС-102	- МО МВД России «Усольский»; - ОВО по г.Усолье-Сибирское – филиал ФГКУ «УВО ВНГ РФ по Иркутской области»	

Начальник МКУ «Служба г.Усолье-Сибирское по вопросам ГОЧС и ПБ»

В.Г. Лазарев  
Приложение № 2

## Закрепление служб ТП РСЧС за руководящим составом администрации муниципального образования «город Усолье-Сибирское»

№ п/п	Наименование службы ТП РСЧС	Заместитель мэра курирующий службу ТП РСЧС
1	Служба защиты и ликвидации ЧС на транспорте	Заместитель мэра города – председатель комитета по городскому хозяйству
2	Служба тушения пожаров	Заместитель мэра города – председатель комитета по городскому хозяйству
3	Служба защиты и ликвидации ЧС на объектах жилищно-коммунального хозяйства и энергетики	Заместитель мэра города – председатель комитета по городскому хозяйству
4	Служба защиты и ликвидации ЧС на объектах строительства	Заместитель мэра города – председатель комитета по городскому хозяйству
5	Служба противоэпидемиологических мероприятий и медицинской защиты	Первый заместитель мэра города – начальник управления по социально-экономическим вопросам
6	Служба по охране окружающей среды и химической защиты	Заместитель мэра города – председатель комитета по городскому хозяйству
7	Служба эвакуации и обеспечения функционирования ПВР	Первый заместитель мэра города – начальник управления по социально-экономическим вопросам
8	Служба информирования и оповещения населения	Заместитель мэра города – председатель комитета по городскому хозяйству
9	Служба по оценке ущерба от ЧС и оказания социальной помощи населению	Первый заместитель мэра города – начальник управления по социально-экономическим вопросам
10	Служба охраны общественного порядка и безопасности дорожного движения	Заместитель мэра города – председатель комитета по городскому хозяйству

Начальник МКУ «Служба г.Усолье-Сибирское по вопросам ГОЧС и ПБ»

В.Г. Лазарев