

УВЕДОМЛЕНИЕ о намерении выполнять иную оплачиваемую работу муниципальным служащим аппарата Думы города Усолье-Сибирское

Довожу до Вашего сведения, что в соответствии с частью 2 статьи 11 Федерального закона от 2 марта 2007 г. № 25-ФЗ «О муниципальной службе в Российской Федерации» намерен с «...» 20... г. приступить к выполнению иной оплачиваемой работы в качестве ...

(указывается вид иной оплачиваемой работы, наименование и юридический адрес организации, должность, должностные обязанности, предполагаемая дата начала выполнения иной оплачиваемой работы, срок, в течение которого будет осуществляться соответствующая деятельность)

(основания выполнения иной оплачиваемой работы - трудовой договор, работа по совместительству, гражданско-правовой договор) Выполнение указанной мною иной оплачиваемой работы не повлечет за собой конфликта интересов.

При выполнении указанной работы обязуюсь соблюдать требования, предусмотренные статьями 13 и 14 Федерального закона от 2 марта 2007 г. № 25-ФЗ «О муниципальной службе в Российской Федерации».

«...» 20... г. / (подпись) // (Ф.И.О.)

Приложение № 2 к Порядку уведомления муниципальными служащими аппарата Думы города Усолье-Сибирское, работодателя (представителя нанимателя) о намерении выполнять иную оплачиваемую работу

Журнал регистрации уведомлений представителя нанимателя о намерении выполнять иную оплачиваемую работу

Table with 7 columns: № п/п, Дата поступления и регистрационный номер уведомления, Ф.И.О. муниципального служащего, Должность, Инициалы и фамилия должностного лица, Подпись должностного лица, Подпись муниципального служащего.

Российская Федерация Иркутская область Муниципальное образование «город Усолье-Сибирское» МЭР ПОСТАНОВЛЕНИЕ

от 05.04.2016 г. № 32 О назначении публичных слушаний по обсуждению вопроса об утверждении локальных проектов межевания территорий

С целью выявления мнения жителей города Усолье-Сибирское по обсуждению вопроса об утверждении локальных проектов межевания территории в соответствии с Градостроительным кодексом Российской Федерации, статьями 21, 28, 53 Устава муниципального образования «город Усолье-Сибирское»

ПОСТАНОВЛЯЮ:

1. Назначить публичные слушания по обсуждению вопроса об утверждении локальных проектов межевания территорий, расположенных по адресам: - Иркутская область, г. Усолье-Сибирское, улица Розы Люксембург, 13а; - Иркутская область, г. Усолье-Сибирское, проспект Красных партизан, 47а, на 10 мая 2016 г. в 15-00 часов в актовом зале администрации города.

2. Предложить жителям города Усолье-Сибирское мнения и рекомендации по обсуждению вопроса об утверждении локальных проектов межевания территорий письменно направлять по адресу: город Усолье-Сибирское, ул. Ватутина, 10, кабинет 33а до 17-00 часов 06 мая 2016 года.

3. Создать рабочую комиссию по подготовке и проведению публичных слушаний по обсуждению вопроса предоставления разрешения на условно разрешенный вид использования земельного участка в следующем составе:

Table with 2 columns: Name, Position. List of committee members including Usov O.G., Shemetova N.N., Elishkina I.A., Zhakina O.N., Milovidov V.M., Nikovarch I.V., Smirnova E.O., Filipenko T.V., Shaipova L.P.

4. В случае отсутствия членов рабочей комиссии по причине болезни, командировки, отпуска, считать членами рабочей комиссии работников, замещающих их во время отсутствия.

5. Комиссии приступить к работе 11 апреля 2016 г. в 10-00 часов.

6. Опубликовать настоящее постановление в газете «Официальное Усолье» 08 апреля 2016 года.

Л.А. Лис

Российская Федерация Иркутская область Администрация города Усолье-Сибирское ПРОЕКТ ПОСТАНОВЛЕНИЯ

Об утверждении локального проекта межевания территории по адресу: Иркутская область, г. Усолье-Сибирское, улица Розы Люксембург, 13а.

В соответствии со статьей 46 Градостроительного кодекса Российской Федерации, с Федеральным законом от 06.10.2003 года № 131-ФЗ «Об общих принципах организации местного самоуправления в Российской Федерации», принимая во внимание генеральный план муниципального образования «город Усолье-Сибирское», утвержденный решением городской Думы города Усолье-Сибирское от 17.07.2009 г. № 43/4 (с изменениями от 26.09.2013 г. № 76/6, от 09.12.2013 г. № 116/6, 27.11.2014 г. № 97/6), Правила землепользования и застройки города Усолье-Сибирское, утвержденные решением городской Думы муниципального образования города Усолье-Сибирское от 29.11.2012 г. № 80/6, руководствуясь статьями 36, 54 Устава муниципального образования «город Усолье-Сибирское», Дума города Усолье-Сибирское

ПОСТАНОВЛЯЮ:

1. Утвердить локальный проект межевания территории по адресу: Иркутская область, г. Усолье-Сибирское, ул. Розы Люксембург, 13а.

2. Опубликовать настоящее постановление в газете «Официальное Усолье» и разместить на официальном сайте администрации города Усолье-Сибирское в информационно-телекоммуникационной сети «Интернет» (www.usolie-sibirskoe.ru).

3. Настоящее постановление вступает в силу со дня официального опубликования в газете «Официальное Усолье».

О.П. Жилкин

Пояснительная записка к проекту межевания территории

1. Установление границ земельных участков.

Подготовка проекта межевания территорий осуществляется применительно к застроенной территории, расположенной в г. Усолье-Сибирское Иркутской области.

Подготовка проекта межевания осуществляется в целях установления границ застроенных земельных участков.

Границы и размер земельных участков определяются в соответствии с требованиями Правил землепользования и застройки Муниципального

образования города Усолье-Сибирское. Проектом межевания установлена граница формируемого земельного участка, предназначенного для эксплуатации и обслуживания здания магазина по адресу: Иркутская область, город Усолье-Сибирское, ул. Розы Люксембург, 13а.

2. Определение размеров земельных участков. На застроенных территориях размеры земельных участков определяются в соответствии с действующими градостроительными нормативами, нормами предоставления земельных участков и градостроительными регламентами, установленными правилами землепользования и застройки.

Определение размера земельного участка осуществляется на основании градостроительных нормативов в соответствии с Правилами землепользования и застройки Муниципального образования города Усолье-Сибирское.

3. Ведомость земельных участков.

Table with 4 columns: Условный номер земельного участка, Адрес, Площадь земельного участка, m2, Разрешенное использование земельного участка.

4. Зоны ограничения прав на землю.

В соответствии с СП 42.13330.2011 «Градостроительство. Планировка и застройка городских и сельских поселений» (Актуализированная редакция СНиП 2.07.01-89*) для обеспечения сохранности и создания нормальных условий эксплуатации объектов инженерно-технического обеспечения, а также для предотвращения несчастных случаев устанавливаются территории с особыми условиями использования – охранные зоны объектов инженерно-технического обеспечения.

На основании топографической съемки территории установлено местоположение следующих охранных зон:

- охранный зона канализации
- охранный зона водопровода
- охранный зона линий электросетей и кабелей связи

5. Зоны действия публичных сервитутов.

Согласно ст.23 Земельного кодекса РФ от 25.10.2005 №136-ФЗ может устанавливаться право ограниченного пользования чужим земельным участком (сервитут).

Границы зон действия публичных сервитутов для обеспечения беспрепятственного подхода или подъезда ко всем без исключения земельным участкам, сохранности и создания нормальных условий эксплуатации объектов инженерно-технического обеспечения устанавливаются по части проездов, а также в соответствии с границами охранных зон, с учетом принципа наименьшего обременения для земельного участка, в отношении которого он установлен.

6. Основные технико-экономические показатели проекта межевания.

Table with 3 columns: Показатели, Единица измерения, Размеры на проектируемом земельном участке.

м.п. / должность / подпись/Ф.И.О.

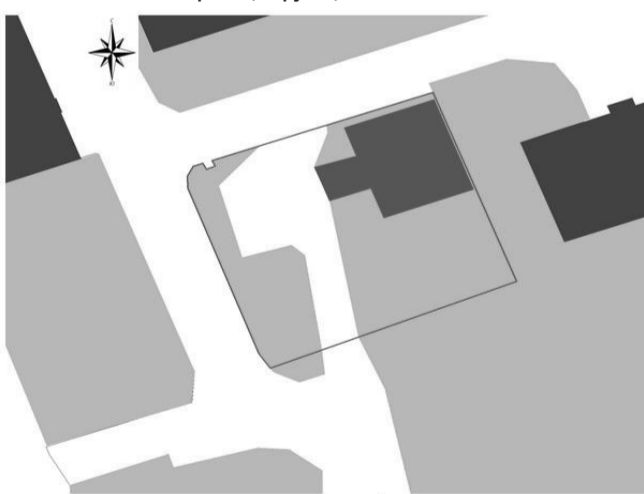
Ситуационная схема расположения



Условные обозначения:

Symbol: - граница проектируемого земельного участка

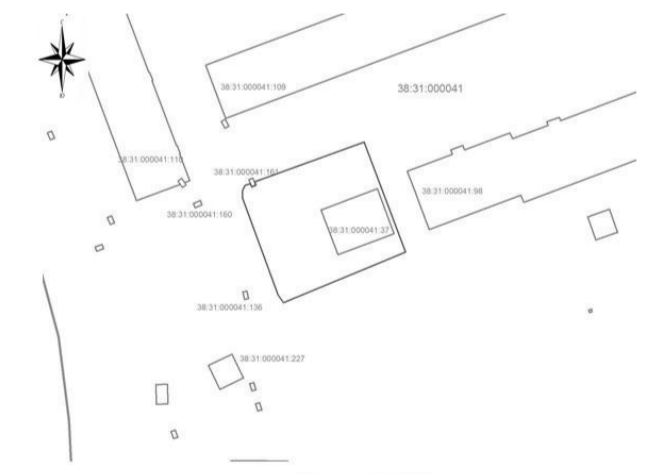
Проект межевания территорий Границы функциональных зон



Условные обозначения:

- граница проектируемого земельного участка
- магазин
- проезды
- многоэтажные жилые дома
- зоны озеленения

Проект межевания территорий Схема расположения земельных участков на кадастровом плане территории



Условные обозначения:

- граница земельного участка, сведения о которой содержатся в Государственном кадастре недвижимости
- граница проектируемого земельного участка
38:31:000041 - номер кадастрового квартала
38:31:000041:37 - кадастровый номер земельного участка, прошедшего Государственный кадастровый учет

Российская Федерация Иркутская область Администрация города Усолье-Сибирское ПРОЕКТ ПОСТАНОВЛЕНИЯ

Об утверждении локального проекта межевания территории по адресу: Иркутская область, г. Усолье-Сибирское, пр-кт Красных партизан, 47а.

В соответствии со статьей 46 Градостроительного кодекса Российской Федерации, с Федеральным законом от 06.10.2003 года № 131-ФЗ «Об общих принципах организации местного самоуправления в Российской Федерации», принимая во внимание генеральный план муниципального образования «город Усолье-Сибирское», утвержденный решением городской Думы города Усолье-Сибирское от 17.07.2009 г. № 43/4 (с изменениями от 26.09.2013 г. № 76/6, от 09.12.2013 г. № 116/6, 27.11.2014 г. № 97/6), Правила землепользования и застройки города Усолье-Сибирское, утвержденные решением городской Думы муниципального образования города Усолье-Сибирское от 29.11.2012 г. № 80/6, руководствуясь статьями 36, 54 Устава муниципального образования «город Усолье-Си-

бирское», Дума города Усолье-Сибирское

ПОСТАНОВЛЯЮ:

1. Утвердить локальный проект межевания территории по адресу: Иркутская область, г. Усолье-Сибирское, пр-кт Красных партизан, 47а.

2. Опубликовать настоящее постановление в газете «Официальное Усолье» и разместить на официальном сайте администрации города Усолье-Сибирское в информационно-телекоммуникационной сети «Интернет» (www.usolie-sibirskoe.ru).

3. Настоящее постановление вступает в силу со дня официального опубликования в газете «Официальное Усолье».

Глава администрации города

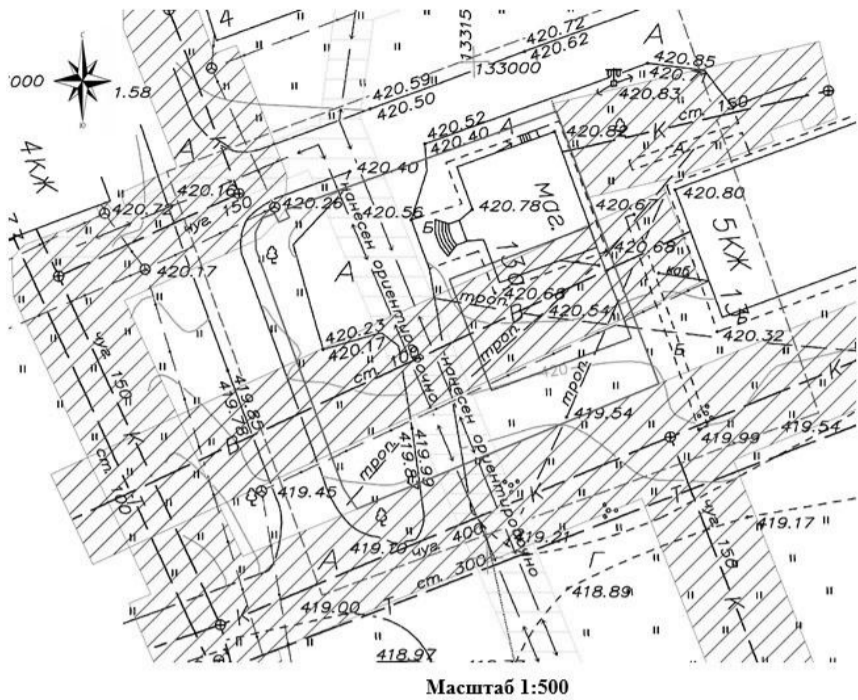
О.П. Жилкин

Пояснительная записка к проекту межевания территории

1. Установление границ земельных участков.

Подготовка проекта межевания территорий осуществляется применительно к застроенной территории, расположенной в г. Усолье-Сибирское Иркутской области.

Проект межевания территорий
Границы зон с особыми условиями использования территорий



Масштаб 1:500

Условные обозначения:

- граница проектируемого земельного участка
- граница земельного участка, сведения о которой содержатся в Государственном кадастре недвижимости
- охранный зона канализации
- охранный зона водопровода
- охранный зона теплосетей
- охранный зона линий электросетей и кабелей связи

Подготовка проекта межевания осуществляется в целях установления границ застроенных земельных участков. Границы и размер земельных участков определяются в соответствии с требованиями Правил землепользования и застройки Муниципального образования города Усолье-Сибирское.

Проектом межевания установлена граница формируемого земельного участка, предназначенного для эксплуатации и обслуживания здания магазина по адресу: Иркутская область, город Усолье-Сибирское, проспект Красных Партизан, 47а.

2. Определение размеров земельных участков.

На застроенных территориях размеры земельных участков определяются в соответствии с действующими градостроительными нормативами, нормами предоставления земельных участков и градостроительными регламентами, установленными правилами землепользования и застройки.

Определение размера земельного участка осуществляется на основании градостроительных нормативов в соответствии с Правилами землепользования и застройки Муниципального образования города Усолье-Сибирское.

3. Ведомость земельных участков.

Условный номер земельного участка	Адрес	Площадь земельного участка, м2	Разрешенное использование земельного участка
ЗУ-1	Иркутская область, город Усолье-Сибирское, проспект Красных Партизан, 47а.	1174	Рестораны, кафе, столовые, закусочные, бары и иные предприятия, оказывающие услуги по питанию граждан.

4. Зоны ограничения прав на землю.

В соответствии с СП 42.13330.2011 «Градостроительство. Планировка и застройка городских и сельских поселений» (Актуализированная редакция СНиП 2.07.01-89*) для обеспечения сохранности и создания нормальных условий эксплуатации объектов инженерно-технического обеспечения, а также для предотвращения несчастных случаев устанавливаются территории с особыми условиями использования – охранные зоны объектов инженерно-технического обеспечения.

На основании топографической съемки территории установлено местоположение следующих охранных зон:

- охранный зона канализации
- охранный зона водопровода
- охранный зона линий электросетей

5. Зоны действия публичных сервитутов.

Согласно ст.23 Земельного кодекса РФ от 25.10.2005 №136-ФЗ может устанавливаться право ограниченного пользования чужим земельным участком (сервитут).

Границы зон действия публичных сервитутов для обеспечения беспрепятственного подхода или подъезда ко всем без исключения земельным участкам, сохранности и создания нормальных условий эксплуатации объектов инженерно-технического обеспечения устанавливаются по части проездов, а также в соответствии с границами охранных зон, с учетом принципа наименьшего обременения для земельного участка, в отношении которого он установлен.

6. Основные технико-экономические показатели проекта межевания.

Показатели	Единица измерения	Размеры на проектируемом земельном участке
1 Площадь проектируемой территории – всего	м2	1174
2 Территории, подлежащие межеванию	м2	1174
в т.ч. кафе	м2	444
производственных территорий	м2	-
жилых территорий	м2	-
транспортной инфраструктуры	м2	-
открытые площадки	м2	275
навесы	м2	188
пешеходные дорожки	м2	82
рекреационных зон (зоны озеленения)	м2	184
3 Площадь публичных сервитутов на земельном участке	м2	786
в т.ч. охранный зона электросетей	м2	258
охранный зона водопровода	м2	324
охранный зона канализации	м2	491

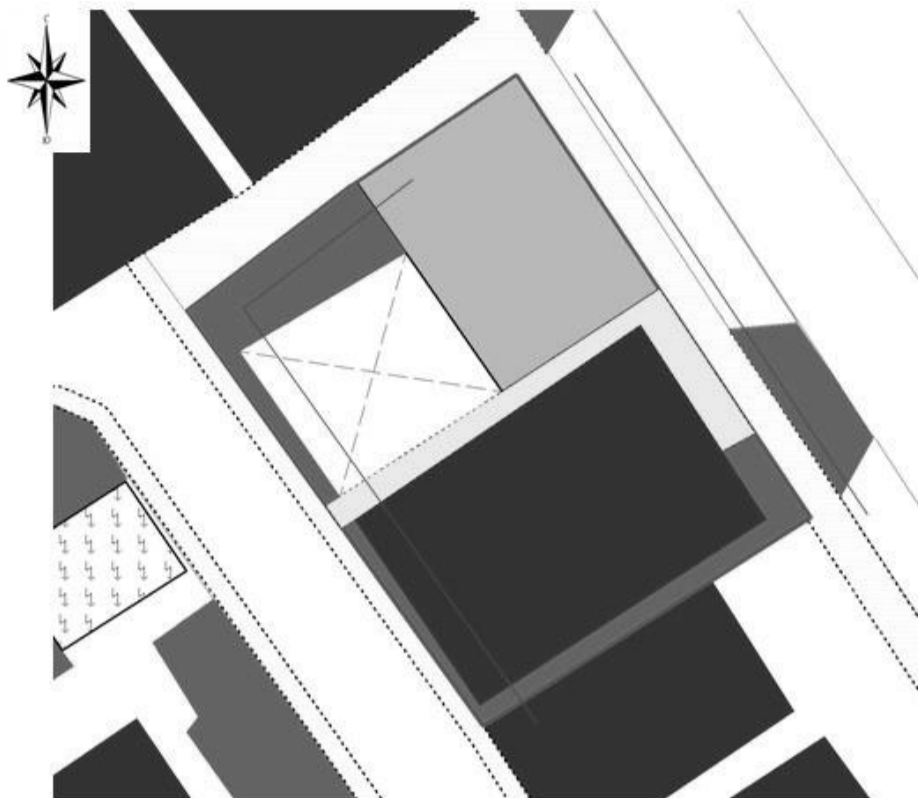
_____ м.п. _____ подпись / _____ Ф.И.О.

Ситуационная схема расположения



Условные обозначения:

- граница проектируемого земельного участка

Проект межевания территорий
Границы функциональных зон


Масштаб 1:500

Условные обозначения:

- граница проектируемого земельного участка
- строения нежилые огнестойкие
- проезды
- тротуары
- навес
- пешеходные дорожки
- площадка для размещения летнего кафе
- зоны озеленения

 Проект межевания территорий
Схема расположения земельных участков
на кадастровом плане территории


Масштаб 1:1000

Условные обозначения:

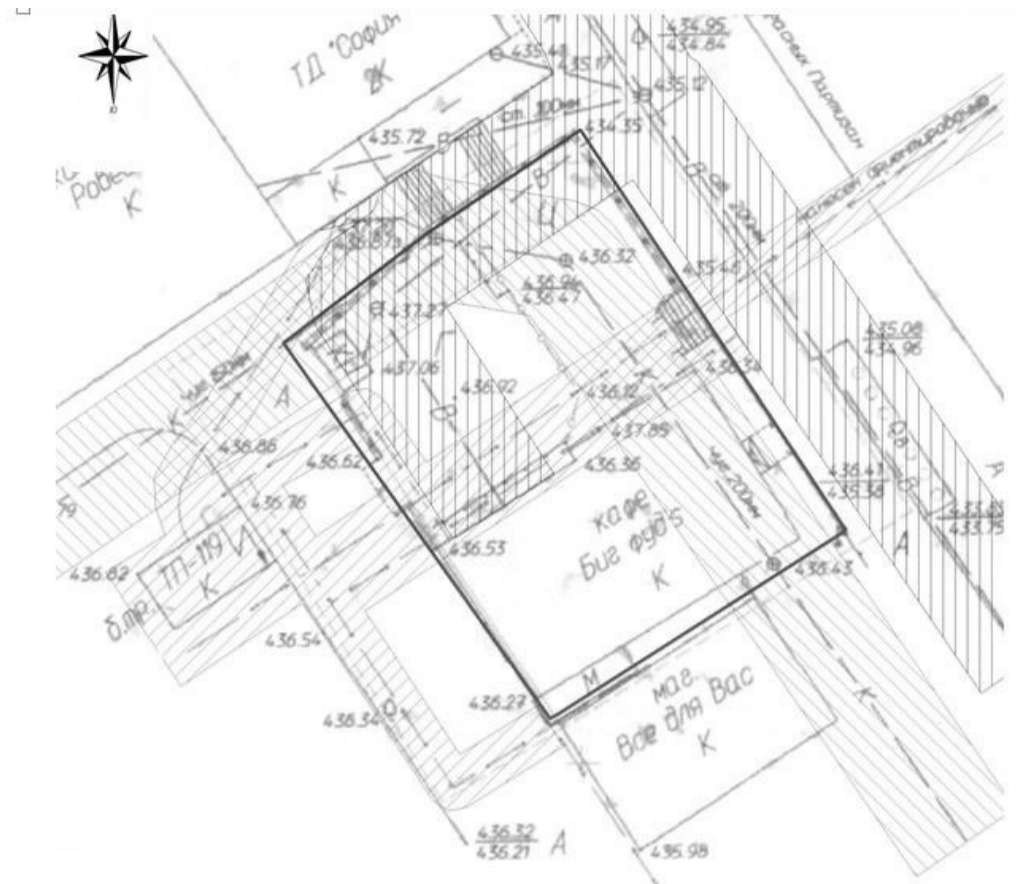
- граница земельного участка, сведения о которой содержатся в Государственном кадастре недвижимости
- граница проектируемого земельного участка

38:31:000041 - номер кадастрового квартала

38:31:000041:37 - кадастровый номер земельного участка, прошедшего Государственный кадастровый учет

ИНФОРМАЦИОННОЕ СООБЩЕНИЕ № 5
о проведении аукциона на право заключения договоров
на размещение нестационарных торговых объектов
на территории города Усолье-Сибирское

Управление по социально-экономическим вопросам администрации города Усолье-Сибирское (далее - Организатор аукциона) в соответствии с Федеральным законом от 06.10.2003 г. № 131-ФЗ «Об общих принципах организации местного самоуправления в Российской Федерации», Федеральным законом от 28.12.2009 г. № 381-ФЗ «Об основах государственного регулирования торговой деятельности в Российской Федерации», постановлением администрации города Усолье-Сибирское от 16.06.2015 г. № 986 «О порядке размещения нестационар-

 Проект межевания территорий
Границы зон с особыми условиями использования территорий


Масштаб 1:500

Условные обозначения:

- граница проектируемого земельного участка
- граница земельного участка, сведения о которой содержатся в Государственном кадастре недвижимости
- охранный зона канализации
- охранный зона водопровода
- охранный зона линий электросетей и кабелей связи

ных торговых объектов на территории города Усолье-Сибирское», с изменениями, внесенными постановлениями администрации города Усолье-Сибирское от 21.09.2015 г. № 1626, от 12.10.2015 г. № 1782, от 01.04.2016 г. № 581 (далее - положение об организации и проведении аукциона), постановлением администрации города Усолье-Сибирское от 02.12.2013 г. № 2563 «Об утверждении схемы размещения нестационарных торговых объектов на территории города Усолье-Сибирское на 2014-2016 г.г.», с изменениями, внесенными постановлениями администрации города Усолье-Сибирское от 03.03.2014 г. № 451, от 24.03.2015 г. № 424, от 21.09.2015 г. № 1625, от 09.12.2015 г. № 2254, от 04.04.2016 г. № 596 (далее - Схема), сообщает о проведении аукциона на право заключения договоров на размещение нестационарных торговых объектов (далее - аукцион).

Местонахождение Организатора аукциона - Иркутская область, г. Усолье-Сибирское, ул. Ватутина, д. 10, кабинет № 12, телефон 8 (39543) 6-32-62.

Основание для проведения аукциона - распоряжение о проведении открытого аукциона на право заключения договоров на размещение нестационарных торговых объектов на территории города Усолье-Сибирское от 04.04.2016 г. № 148.

Аукцион открытый по составу участников и форме подачи предложения о цене договора.

Предмет аукциона - право на заключение договора на размещение нестационарного торгового объекта на территории города Усолье-Сибирское.

Начальная цена лота - начальный размер ежегодной платы за право на размещение нестационарного торгового объекта на территории города Усолье-Сибирское.

Размер задатка - 25% от начального размера платы за право на размещение нестационарного торгового объекта.

Шаг аукциона - 10% от начального размера платы за право на размещение нестационарного торгового объекта.

Критерием определения победителя аукциона является предложение максимального размера ежегодной платы по договору на размещение нестационарного торгового объекта.

Аукцион проводится при наличии не менее 2 участников по предмету аукциона (по каждому лоту).

Форма и срок платежа по договору - ежегодный платёж в размере, установленном по итогам аукциона, в течение срока действия договора на размещение нестационарного торгового объекта на территории города Усолье-Сибирское.

Лот № 1 - право на размещение нестационарного торгового объекта (павильона) общей площадью 40 кв.м., для реализации мяса, рыбы. Местоположение объекта: Иркутская область, г.Усолье-Сибирское, ул. Куйбышева, в районе ТЦ «Сибирячка».

Начальная цена лота - 36 000 (Тридцать шесть тысяч) рублей без НДС.

Размер задатка - 9 000 (Девять тысяч) рублей.

Шаг аукциона - 3 600 (Три тысячи шестьсот) рублей.

Лот № 2 - право на размещение нестационарного торгового объекта (павильона) общей площадью 30 кв.м., для реализации мяса, рыбы. Местоположение объекта: Иркутская область, г.Усолье-Сибирское, в районе жилого дома по ул. Интернациональной, 26.

Начальная цена лота - 108 000 (Сто восемь тысяч) рублей без НДС.

Размер задатка - 27 000 (Двадцать семь тысяч) рублей.

Шаг аукциона - 10 800 (Десять тысяч восемьсот) рублей.

Лот № 3 - право на размещение нестационарного торгового объекта (павильона) общей площадью 30 кв.м., для реализации мяса, рыбы. Местоположение объекта: Иркутская область, г.Усолье-Сибирское, ул. Орджоникидзе, 31, в районе Сбербанка.

Начальная цена лота - 108 000 (Сто восемь тысяч) рублей без НДС.

Размер задатка - 27 000 (Двадцать семь тысяч) рублей.

Шаг аукциона - 10 800 (Десять тысяч восемьсот) рублей.

Лот № 4 - право на размещение нестационарного торгового объекта (павильона) общей площадью 40 кв.м., для реализации мяса, рыбы. Местоположение объекта: Иркутская область, г.Усолье-Сибирское, пр. Красных партизан, в районе трамвайной остановки «Привокзальный», со стороны жилого дома № 24.

Начальная цена лота - 108 000 (Сто восемь тысяч) рублей без НДС.

Размер задатка - 27 000 (Двадцать семь тысяч) рублей.

Шаг аукциона - 10 800 (Десять тысяч восемьсот) рублей.

Лот № 5 - право на размещение нестационарного торгового объекта (павильона) общей площадью 40 кв.м., для реализации мяса, рыбы. Местоположение объекта: Иркутская область, г.Усолье-Сибирское, ул. Суворова, в районе трамвайной остановки «Дом ветеранов», со стороны магазина «Перец».

Начальная цена лота - 36 000 (Тридцать шесть тысяч) рублей без НДС.

Размер задатка - 9 000 (Девять тысяч) рублей.

Шаг аукциона - 3 600 (Три тысячи шестьсот) рублей.

Лот № 6 - право на размещение нестационарного торгового объекта (павильона) общей площадью 40 кв.м., для реализации мяса, рыбы. Местоположение объекта: Иркутская область, г.Усолье-Сибирское, ул. Ленина, в районе трамвайной остановки «Гостиница», со стороны гостиницы.

Начальная цена лота - 72 000 (Семьдесят две тысячи) рублей без НДС.

Размер задатка - 18 000 (Восемнадцать тысяч) рублей.

Шаг аукциона - 7 200 (Семь тысяч двести) рублей.

Лот № 7 - право на размещение нестационарного торгового объекта (павильона) общей площадью 40 кв.м., для реализации мяса, рыбы. Местоположение объекта: Иркутская область, г.Усолье-Сибирское, ул. Стопани, в районе трамвайной остановки «Конечная», со стороны жилого дома № 65.

Начальная цена лота - 36 000 (Тридцать шесть тысяч) рублей без НДС.

Размер задатка - 9 000 (Девять тысяч) рублей.

Шаг аукциона - 3 600 (Три тысячи шестьсот) рублей.

Лот № 8 - право на размещение нестационарного торгового объекта (павильона) общей площадью 40 кв.м., для реализации мяса, рыбы. Местоположение объекта: Иркутская область, г.Усолье-Сибирское, пр. Красных партизан, в районе магазина «Арктика».

Начальная цена лота - 108 000 (Сто восемь тысяч) рублей без НДС.

Размер задатка - 27 000 (Двадцать семь тысяч) рублей.

Шаг аукциона - 10 800 (Десять тысяч восемьсот) рублей.

Лот № 9 - право на размещение нестационарного торгового объекта (павильона) общей площадью 30 кв.м., для реализации хлебо-булочных, кондитерских изделий. Местоположение объекта: Иркутская область, г. Усо-

Table with 5 columns: Program Name, Department, Budget Source, Budget Amount, and Quantity. Includes rows for 'Подпрограмма 2' and 'Основное мероприятие 1'.

Глава администрации города Усолье-Сибирское

О.П. Жилкин

Российская Федерация Иркутская область Администрация города Усолье-Сибирское ПОСТАНОВЛЕНИЕ

от 15.03.2016 № 424

О внесении изменений в муниципальную программу города Усолье-Сибирское «Обеспечение населения доступным жильем» на 2015-2018 годы, утвержденную постановлением администрации города Усолье-Сибирское от 15.10.2014 года № 1787, с изменениями от 23.03.2015 года № 422, от 13.05.2015 года № 766, от 09.07.2015 года № 1169, от 15.10.2015 года № 1819, от 29.01.2016 года № 150, от 14.03.2016 года № 422

В соответствии с решением Думы города Усолье-Сибирское от 25.02.2016 г. № 11/6 «О внесении изменений и дополнений в решение Думы города Усолье-Сибирское от 21.12.2015 г. № 78/6 «Об утверждении бюджета города Усолье-Сибирское на 2016 год» с изменениями и дополнениями от 28.01.2016 г. № 2/6», руководствуясь ст. ст. 45, 55 Устава муниципального образования «город Усолье-Сибирское», администрация города Усолье-Сибирское

ПОСТАНОВЛЯЕТ:

1. Внести в муниципальную программу города Усолье-Сибирское «Обеспечение населения доступным жильем» на 2015-2018 годы, утвержденную постановлением администрации города Усолье-Сибирское от 15.10.2014 года № 1787, с изменениями от 23.03.2015 года № 422, от 13.05.2015 года № 766, от 09.07.2015 года № 1169, от 15.10.2015 года № 1819, от 29.01.2016 года № 150, от 14.03.2016 года № 422 (далее – Программа) следующие изменения:

1.1. В строке «Ресурсное обеспечение муниципальной программы» Паспорта Программы цифру «186 113 819,15» заменить на цифру «185 702 301,02», цифру «183 361 566,47» заменить на цифру «182 950 048,34», цифру «1 496 429,38» заменить на цифру «1 084 911,25», цифру «2 751 000,00» заменить на цифру «2 339 481,87».

1.2. В разделе 6 «Ресурсное обеспечение муниципальной программы» Программы цифру «186 113 819,15» заменить на цифру «185 702 301,02», цифру «183 361 566,47» заменить на цифру «182 950 048,34», цифру «1 496 429,38» заменить на цифру «1 084 911,25», цифру «2 751 000,00» заменить на цифру «2 339 481,87».

1.3. В строке «Ресурсное обеспечение подпрограммы» Паспорта подпрограммы 1 «Переселение граждан из аварийного жилищного фонда в городе Усолье-Сибирское» на 2015-2018 годы муниципальной программы города Усолье-Сибирское «Обеспечение населения доступным жильем» на 2015-2018 годы (далее – Подпрограмма 1) раздела 8 Программы цифру «183 361 566,47» заменить на цифру «182 950 048,34», цифру «1 496 429,38» заменить на цифру «1 084 911,25», цифру «2 751 000,00» заменить на цифру «2 339 481,87».

1.4. Слова «Раздел 2», «Раздел 3», «Раздел 4», «Раздел 5», «Раздел 6» Подпрограммы 1 заменить на слова «Раздел 1», «Раздел 2», «Раздел 3», «Раздел 4», «Раздел 5» соответственно.

1.5. Строку 2 муниципальной программы города Усолье-Сибирское «Обеспечение населения доступным жильем» на 2015-2018 годы и подпрограммы «Переселение граждан из аварийного жилищного фонда в городе Усолье-Сибирское» на 2015-2018 годы таблицы «Сведения о составе и значении целевых показателей муниципальной программы» Приложения 1 к Программе изложить в следующей редакции:

Table with 6 columns: Index, Description, Units, Values. Row 2: Площадь снесенного аварийного жилищного фонда, признанного до 01 января 2012 года в установленном порядке

1.6. Таблицу «Ресурсное обеспечение реализации муниципальной программы города Усолье-Сибирское» Приложения 3 к Программе изложить в следующей редакции:

Table with 6 columns: Name, Responsible, Source, Total Volume, 2015, 2016, 2017, 2018. Contains detailed budget breakdown for various municipal programs.

2. Опубликовать настоящее постановление в газете «Официальное Усолье» и разместить на официальном сайте администрации города Усолье-Сибирское. 3. Контроль за исполнением настоящего постановления возложить на заместителя главы администрации – председателя комитета по городскому хозяйству администрации города Антонова Н.В.

Глава администрации города Усолье-Сибирское

О.П. Жилкин

Table with 3 columns: Date, Event Name, Location. Lists various cultural and social events such as 'Соревнования среди школьников', 'Реализация проекта «Они сражались за Родину»', 'Оформление стенда, посвященного Дню Победы', etc.

Российская Федерация Иркутская область Муниципальное образование «город Усолье-Сибирское» МЭР ПОСТАНОВЛЕНИЕ

от 06.04.2016 г. № 34

Об утверждении плана мероприятий, посвященных 71-й годовщине Победы в Великой Отечественной войне на 2016 год

В целях подготовки и проведения на территории муниципального образования «город Усолье-Сибирское» мероприятий, посвященных 71-й годовщине Победы в Великой Отечественной войне, руководствуясь ст. ст. 45, 55 Устава муниципального образования «город Усолье-Сибирское», администрация города Усолье-Сибирское

ПОСТАНОВЛЯЕТ:

1. Утвердить прилагаемый план мероприятий, посвященных 71-й годовщине Победы в Великой Отечественной войне на 2016 год в новой редакции.

Опубликовать настоящее постановление в газете «Официальное Усолье» и разместить на официальном сайте администрации города Усолье-Сибирское.

2. Отменить постановление администрации города Усолье-Сибирское от 29.03.2016 года № 25 «Об утверждении плана мероприятий, посвященных 71-й годовщине Победы в Великой Отечественной войне на 2016 год».

3. Контроль за исполнением настоящего постановления оставляю за собой.

Мэр города

УТВЕРЖДЕН Постановлением мэра города Усолье-Сибирское от 06.04.2016 г. № 34

План мероприятий, посвященных 71-й годовщине Победы в Великой Отечественной войне на 2016 год

Table with 4 columns: № п/п, Наименование мероприятия, Дата, время и место проведения, Ответственный. Row 1: Литературно-музыкальная композиция «Блокадный дневник»

Table with 4 columns: Index, Description, Date, Location. Lists specific events like 'Сверка списков ветеранов', 'Проведение работы по привлечению внебюджетных средств', 'Встреча школьников с председателем и членами Усольской организации малолетних узников фашистских лагерей', etc.

Table with 6 columns: No., Description, Committee, Year, Metric, Value. Rows include traffic signs, road markings, and video surveillance systems.

И.о. председателя комитета по городскому хозяйству администрации города

А.С.Мамонтов

Приложение 3 к постановлению администрации города Усолье-Сибирское от 24.03.2016 г. №498

Приложение 3 к муниципальной программе "Безопасность дорожного движения города Усолье-Сибирское" на 2016-2018 годы

Table with 7 columns: Program Name, Responsible Party, Source of Funding, Total Budget, 2016, 2017, 2018. Rows include road safety measures and video surveillance.

И.о. председателя комитета по городскому хозяйству администрации города

А.С. Мамонтов

Российская Федерация Иркутская область Администрация города Усолье-Сибирское ПОСТАНОВЛЕНИЕ

от 14.03.2016 № 415 Об утверждении годового отчета о реализации муниципальной программы города Усолье-Сибирское «Развитие жилищно – коммунального хозяйства» на 2015 – 2018 годы...

Продолжение. Начало в № 12 от 1 апреля 2016 г.

Приложение 2 к Отчету о реализации Программы

Отчет об исполнении мероприятий муниципальной программы "Развитие жилищно-коммунального хозяйства" на 2015-2018 годы, за 2015 год по состоянию на 01.01.2016 года

Таблица 2

Table with 11 columns: No., Program Name, Responsible Party, Source of Funding, Budget, Progress, Indicator, Planned Value, Actual Value, Reasons for Deviation. Rows include energy saving, water supply, and road maintenance.

И.о. председателя комитета по городскому хозяйству администрации города

А.С. Мамонтов

Приложение 3 к Отчету о реализации Программы

Пояснительная записка к годовому отчету об исполнении мероприятий муниципальной программы города Усолье-Сибирское «Развитие жилищно-коммунального хозяйства» на 2015-2018 годы, за 2015 год

Муниципальная программа «Развитие жилищно-коммунального хозяйства» на 2015-2018 годы (далее – Программа) разработана комитетом по городскому хозяйству администрации города Усолье-Сибирское, утверждена постановлением администрации города Усолье-Сибирское от 15.10.2014 г. № 1790...

блюдения, уменьшением ежемесячной оплаты взносов на капитальный ремонт многоквартирных домов, увеличением расходов на осуществление технического контроля МКУ «ГУКС»;

новый период 2016 и 2017 годов; - от 29.12.2015 г. № 2491 в соответствии с решением Думы города Усолье-Сибирское от 26.11.2015 г. № 71/6 «О внесении изменений и дополнений в решение Думы города Усолье-Сибирское от 18.12.2014 г. № 109/6 «Об утверждении бюджета города Усолье-Сибирское на 2015 год и плановый период 2016 и 2017 годов».

